

**МИНИСТЕРСТВО ОБРАЗОВАНИЯ И НАУКИ РЕСПУБЛИКИ КАЗАХСТАН**  
**УНИВЕРСИТЕТ ИНОСТРАННЫХ ЯЗЫКОВ И ДЕЛОВОЙ КАРЬЕРЫ**



**Ивлева Н.В., Илашева Г.К.**  
**ТУРИСТСКИЕ ЦЕНТРЫ МИРА**

*Учебное пособие*



**АЛМАТЫ 2016**

**УДК  
ББК  
И**

Рецензенты: доцент Казахского национального педагогического  
университета им. Абая  
к.г.н. Бердыгулова Г.Е

доцент Университета иностранных языков и деловой карьеры  
к.п.н. Омаров К.М.

Ивлева Н.В., Илашева Г.К.  
«Туристские центры мира»  
учебное пособие. - Н.В. Ивлева, Илашева Г.К. Алматы, 2016. - 99 с.

ISBN

Рекомендовано к изданию РУМС по специальности «Туризм» Протокол №

Учебное пособие «Туристские центры мира» предназначено для студентов специальности «5В090200 - туризм», учителей общеобразовательных школ и преподавателей ВУЗов. Собранный материал поможет правильно организовать подготовку студентов, специализирующихся в области географии международного туризма; будет способствовать формированию общей культуры и профессионализма будущих специалистов - менеджеров. Пособие содержит разработанные тезисы лекций, тестовые задания для проверки знаний.

УДК

ББК

ISBN №

@ Ивлева Н.В., Илашева Г.К. 2016

@ Университет иностранных языков и деловой карьеры

## СОДЕРЖАНИЕ

<b>ПРЕДИСЛОВИЕ</b>	4
<b>РАЗДЕЛ 1 ВВЕДЕНИЕ. ГЕОГРАФИЯ ТУРИСТСКИХ ЦЕНТРОВ МИРА</b>	5
1.1 Понятие о туристских центрах. Типология туристских центров и регионов мира	5
1.2 Факторы формирования туристских регионов. Туристские центры и их роль в развитии регионов.	7
<b>РАЗДЕЛ 2 МИРОВЫЕ ЦЕНТРЫ ЛЕЧЕБНО-ОЗДОРОВИТЕЛЬНОГО ТУРИЗМА И АКТИВНОГО ОТДЫХА</b>	11
2.1 Лечебные (курортные) туристские центры мира	11
2.2 Горнолыжные курорты мира	21
2.3 Охотничье-промысловые центры мира	25
<b>РАЗДЕЛ 3 ПОЗНАВАТЕЛЬНЫЕ И РАЗВЛЕКАТЕЛЬНЫЕ ТУРИСТСКИЕ ЦЕНТРЫ МИРА</b>	27
3.1 Познавательные историко-культурные туристские центры мира	27
3.2 Познавательные природные центры мира и экологические туристские регионы мира	32
3.3 Религиозно-паломнические туристские центры мира	52
<b>РАЗДЕЛ 4. ЦЕНТРЫ СОБЫТИЙНОГО И ДЕЛОВОГО ТУРИЗМА</b>	65
4.1 Развлекательные туристские центры мира. Современные тематические парки	65
4.2 Центры международных выставок и ярмарок, фестивалей, спортивных событий	68
4.3 Главные центры делового туризма	72
<b>ПРАКТИЧЕСКИЕ ЗАНЯТИЯ</b>	76
<b>КОНТРОЛЬНО-ТЕСТОВЫЕ ЗАДАНИЯ</b>	82
<b>ГЛОССАРИЙ</b>	96
<b>ЛИТЕРАТУРА</b>	99

## ПРЕДИСЛОВИЕ

На современном этапе туризм играет заметную роль в мировой экономике, что обуславливает необходимость подготовки специалистов-профессионалов в этой области. Непременным условием качественного обучения является изучение мировых туристских центров.

Под туристскими ресурсами понимают совокупность природных и искусственно созданных человеком объектов, которые можно использовать для создания туристского продукта. Условно туристские ресурсы можно подразделить на две группы:

- природные (природно-рекреационные);
- инфраструктурные (рекреационно-познавательные).

Туристские ресурсы воспринимаются туристами через объекты туристского интереса. Изучение туристско-экскурсионных объектов как туристических центров является основным проблемным полем в туризме. Именно поэтому, актуальность избранной темы представляется интересной для дальнейшего рассмотрения и изучения.

На сегодняшний день в мире сформировалось множество туристских центров, которые отличаются друг от друга своими размерами, значимостью, выполняемой функцией.

Туристские центры мира - учебная дисциплина, занимающаяся комплексным изучением сложившихся туристических центров мирового масштаба:

- лечебные (курортные) центры мира;
- активно-оздоровительные туристские регионы;
- альпийские туристские центры;
- альпинистские туристские центры;
- промысловые (охотничье-рыболовные) туристские центры;
- познавательные (историко-культурные) туристские центры;
- познавательные (природные) туристские центры и экологические туристские регионы;
- религиозно-паломнические туристские центры;
- развлекательные центры туризма;
- событийные центры туризма;
- центры делового туризма.

В ходе изучения дисциплины создается комплексный образ географии туристских центров.

На основе обширного фактического материала автор анализирует состояние и перспективы мирового туристского рынка, особое внимание уделено проблемам развития международного туризма в Казахстане.

Цель - ознакомление студентов с туристскими центрами, туристской освоенностью и перспективами развития туризма в различных регионах мира.

Задачи курса:

- сформировать представление об исторических, природных, культурных предпосылках формирования мировых туристических центров, их функциональных различиях;
- дать целостную характеристику регионов мира и входящих в них стран на основе комплексного подхода;
- выработать навыки составления туристских маршрутов с использованием имеющихся в стране ресурсов;
- способствовать формированию общей культуры и профессионализма будущих специалистов-менеджеров

Практическую направленность усиливает блок заданий для самостоятельной работы, состоящий из вопросов для обсуждения, упражнений по работе со статистическим материалом, тестов для самоконтроля.

Учебное пособие предназначено для студентов, обучающихся по специальности «туризм».

## РАЗДЕЛ 1 ВВЕДЕНИЕ. ГЕОГРАФИЯ ТУРИСТСКИХ ЦЕНТРОВ МИРА

### 1.1 Понятие о туристских центрах. Типология туристских центров и регионов мира

В мире действует множество туристских центров и туристских регионов. *Туристский центр* — это территория, располагающая туристскими ресурсами и соответствующей инфраструктурой (транспортные пути, гостиницы, рестораны, развлечения, урбанизация и т.п.) для обслуживания значительных туристских контингентов. Они отличаются друг от друга своими размерами значимостью, пропускной способностью, природными условиями и другими существенными либо второстепенными особенностями. Для географии туристских центров, самым важным признаком, на основании которого можно сравнивать и различать туристские центры, является выполняемая ими функция. Именно туристская функция служит главным критерием для выделения типов туристских центров.

Функциональная классификация позволяет выделить следующие типы туристских центров.

*Лечебные (курортные) туристские центры* – малые, реже средние города, либо курортные поселения, в которых освоены эффективные природные лечебные рекреационные ресурсы (минеральные воды, лечебные грязи, некоторые особенности климата), создана специальная инфраструктура для размещения рекреантов и приема лечебных процедур (спальные корпуса, курортные поликлиники, ваннные павильоны, питьевые галереи, бюветы и др.), имеется профессионально подготовленный персонал для обслуживания больных, прибывающих в данный турцентр, главным образом, по направлениям или путевкам медицинских органов для лечения диагностированных заболеваний.

В первую очередь в качестве лечебных туристских центров необходимо рассматривать поселения, имеющие статус курорта любого уровня (местного, регионального, республиканского). Кроме того, во многих случаях лечебными турцентрами могут являться рекреационные пункты, не имеющие статуса курорта, но обладающие каким-либо рекреационным и в которых расположены пансионаты с лечением, лечебно-оздоровительные центры, диспансеры и другие учреждения, выполняющие лечебные процедуры. Часто, особенно в литературе советского периода, такие объекты называли курортными местностями.

В зависимости от географического положения и вида используемого природного ресурса курорты и, соответственно, лечебные туристские центры подразделяются на *бальнеологические, грязевые, бальнео-грязевые, равнинные климатические, приморские климатические, горно-климатические курорты.*

*Спортивные туристские центры.* В качестве спортивного туристского центра рассматривают города либо специально построенные комплексы, включающие крупные спортивные сооружения, тренировочные базы, средства размещения и объекты питания, в которых регулярно проводятся важные спортивные соревнования.

*Альпийские туристские центры (горнолыжные курорты)* – поселки, расположенные в основном в верхней части низкогорья или в нижней части среднегорья (от 500 до 1500 м абс) с большим количеством малых средств размещения и объектов питания, поблизости от которых имеются специально подготовленные трассы для горнолыжного катания, а также действует специальное оборудование для обслуживания катающихся туристов-горнолыжников (бугельные, кресельные кабинные подъемники, пункты проката снаряжения и т.д.).

Основная функция данного типа центров – предоставить условия для катания на горных лыжах и других вариантов спуска по горным склонам. Эта функция полностью совпадает с туристской мотивацией приезжающих сюда рекреантов.

**Промысловые (охотничье-рыболовные) туристские центры** – небольшие центры, предназначенные для приема рекреантов, увлекающихся спортивной охотой или любительской рыбалкой. Практически все подобные центры представляют собой расположенное среди малоизмененных или девственных ландшафтов на удалении от крупных городов очень небольшое поселение, в котором имеются специализированные средства размещения для рыбаков и охотников. Рядом с поселением в обязательном порядке находятся охотничьи угодья либо участки водоемов (озера, реки, водохранилища), богатые промысловым зверьем, дичью, рыбой. Современные турцентры на своих угодья создают инфраструктуру, улучшающую условия охоты и рыбалки, ведут работы по репродукции животного населения, комплектуют персонал высококвалифицированными кадрами, организуют прокат оборудования. Естественная функция подобных туристских центров – заниматься проведением подобных туров.

**Познавательные (историко-культурные) туристские центры** – это древние или старинные города, в редких случаях сельские поселения, в которых, в силу длительности существования или уникальных исторических событий, сконцентрированы многочисленные археологические, культовые, мемориальные, монументальные памятники, объекты промышленной и светской архитектуры, музеи и выставочные комплексы, объекты, связанные с выдающимися людьми, оригинальные инженерно-технические сооружения и другие объекты, представляющие интерес с точки зрения расширения кругозора, познания истории и культуры народов и государства.

**Познавательные центры** – самый распространенный тип туристских центров. Поскольку основной пласт объектов экскурсионного показа в них составляют памятники истории и культуры, то нередко в литературе их называют историко-культурными туристскими центрами. Такие центры в туристской отрасли выполняют познавательную функцию, формируя, очевидно, самые значительные потоки. Кроме того, экскурсии в познавательные центры — это самый распространенный вариант насыщения программы любого тура.

**Экологические туристские регионы** – специально выделенные территории в пределах национальных или природных парков с сохранившимися экологически чистыми естественными ландшафтами, на которых проложены и оборудованы специальные маршруты, позволяющие увидеть уникальные природные объекты, редких представителей флоры и фауны, высоко эстетичные впечатляющие пейзажи. Главная туристская функция подобных регионов – возможность развития экологического туризма

**Религиозно-паломнические туристские центры** – некоторые города либо отдельно стоящие крупные монастыри и лавры, являющиеся центром или символом той или иной веры. Функция подобных центров – осуществление религиозных туров и паломнических путешествий.

**Развлекательные туристские центры** – некоторые города с развитой индустрией гостеприимства, а также небольшие по площади обустроенные территории (парки), в основном специализирующиеся на азартных играх и развлечении посетителей.

Другим вариантом развлекательных туристских центров являются **тематические парки**. **Тематический парк** – это символ сравнительно небольшая технологически высокоорганизованная территория, внутри которой посетителям предоставляется широкий набор развлечений, объединенных, как правило, общей темой, где главными элементами программы выступают аттракционы. Тематические парки (парки развлечений), как правило, расположены вне пределов городских поселений на специально отведенных для них территории.

**Фестивально-конгрессные туристские центры** – города, в которых имеются специальная инфраструктура и регулярно на ее базе проводятся широко представительные фестивали, конгрессы, совещания, конференции и другие форумы, вызывающие значительный интерес у специалистов в других регионах страны и в зарубежных государствах.

Функция туристского центра такого типа – организация массовых мероприятий, встреч единомышленников, имеющих научный, экономический, культурный, политический либо иной характер. Туризм в таком случае имеет вид событийного, и, зачастую, служит дополнительным к другим туристским функциям центра.

## **2.2 Факторы формирования туристских регионов. Туристские центры и их роль в развитии региона**

### ***Факторы формирования туристских регионов***

В последнее время туризм становится все более важной отраслью экономики многих стран. Постоянно расширяется география туризма и его разновидности. Для того чтобы туризм начал развиваться в каком-либо регионе, необходимо прежде всего наличие в этом регионе туристских ресурсов. Как правило, туристские ресурсы определяют формирование видов туристского бизнеса.

Под туристскими ресурсами понимают совокупность природных и искусственно созданных человеком объектов, которые можно использовать для создания туристского продукта. Условно туристские ресурсы можно подразделить на две группы:

- природные (природно-рекреационные);
- инфраструктурные (рекреационно-познавательные).

Развитие туристского бизнеса требует наличия обеих групп. Даже при высоких аттрактивных свойствах природных ресурсов без наличия коммуникаций, средств связи, коммунальной инфраструктуры, памятников культуры, искусства и др. туристский бизнес для широкого круга потребителей невозможен. Однако все же основным условием развития туристского бизнеса является наличие природных ресурсов.

В силу своей специфики туризм занимает важнейшее место в группе отраслей народного хозяйства, имеющих выраженную ориентацию на использование природных ресурсов. Если продукция других отраслей национальной экономики транспортируется к потребителю, то результатом деятельности туристской отрасли являются целевые перемещения потребителей (туристов) к местам сосредоточения туристских ресурсов, т.е. потребление туристских ресурсов происходит в месте их размещения. При этом, в отличие от других отраслей, в туристской отрасли не происходит изъятие, переработка и глобальные изменения качественных и количественных характеристик туристских ресурсов. Туристская деятельность сопровождается значительным потреблением туристских ресурсов, поэтому туризм наиболее заинтересован в их сохранности, регулировании потребления и их воспроизводстве. Поэтому концепция устойчивого развития туризма ООН - WTO, глобальный этический кодекс туризма, Хартия туризма, а также рекомендации международных туристских конвенций и деклараций предполагают бережное и разумное природопользование, а также сохранение и приумножение туристских ресурсов.

В современных условиях трудно переоценить значение развития туризма для экономики регионов. Среди факторов, влияющих на развитие той или иной сферы экономики обычно выделяют следующие факторы производства: землю, труд, капитал, предпринимательство и информатику. Эти факторы тесно увязаны и в туристской деятельности. Специфика туристской сферы состоит лишь в том, что на первое место в ней выдвигаются земельные (природные) ресурсы. Земля как фактор производства для отдельных видов туризма является определяющим фактором, она одновременно является и предметом труда, и средством труда, и средством дохода. Наличие высококвалифицированных кадров является также немаловажным фактором развития

туристской сферы. В последние годы опережающими темпами развиваются информационные технологии и, конечно, дефицитным для всех категорий предприятий остается фактор капитальных ресурсов. Расширение туристской деятельности, обустройство новых рекреационных территорий, строительство курортных комплексов требуют больших капитальных вложений.

В силу этого основные факторы, влияющие на развитие регионального туризма, можно классифицировать следующим образом. По степени изменчивости их можно разделить на статичные и динамичные. К статичным относится совокупность природно-географических факторов. Они имеют непреходящее, неизменное значение. Человек приспособливает их к туристским потребностям, делает их более доступными для использования. Первоначальной основой развития регионального туризма являются природные и географические условия. Не случайно туризм на ранней стадии получил развитие в регионах с благоприятным климатом и целебными источниками. Эти регионы и в наши дни являются лидерами в мировом туризме, несмотря на развитие таких видов туризма, как экологический, нуждающийся в девственной природе (которая сохранилась либо в местах с неблагоприятным климатом, либо в труднодоступных местах), авантюрный туризм, использующий в качестве ресурсов территории с экстремальными условиями.

Культурно-исторические факторы (памятники архитектуры, истории и т.д.) тоже в значительной мере можно отнести к статичным. С ростом уровня образования и познавательной потребности населения историко-культурные ресурсы приобретают все большее значение.

К динамичным относятся демографические, социально-экономические, материально-технические и политические факторы. Они могут иметь различную оценку, значение, меняющиеся во времени и пространстве. Степень развития регионального туризма определяется в значительной мере оснащенностью территории материальными возможностями для проживания туристов, торгово-ресторанной сетью и прочим, т.е. всем тем, что принято включать в понятие туристской инфраструктуры и уровня сервиса, емкости территории для приема туристов, экологического состояния территории, уровня общеэкономического развития, обеспеченности трудовыми ресурсами, материальными средствами и финансовыми возможностями региона, принимающего туристов.

Кроме вышеуказанного деления, факторы, воздействующие на туризм, делятся на внешние (экзогенные) и внутренние (эндогенные). Эти факторы не связаны непосредственно с туризмом.

Внешние (экзогенные) факторы воздействуют на региональный туризм посредством демографических и социальных изменений. К числу внешних факторов, воздействующих на региональный туризм, относятся также экономические и финансовые факторы: улучшение (ухудшение) экономической и финансовой ситуации, увеличение (снижение) личного дохода: более высокая (низкая) туристская активность в зависимости от выделенной на отдых части доходов, возрастание (снижение) доли общественно выделяемых средств на покрытие расходов на туризм и путешествия.

К социально-экономическим факторам, влияющим на увеличение масштабов регионального туризма, относится повышение уровня образования, культуры, эстетических потребностей населения. Как элемент эстетических потребностей можно рассматривать стремление людей познакомиться с бытом, историей, культурой, условиями жизни в различных странах.

Кроме того, к внешним факторам относятся изменения политического и правового регулирования; технологические изменения: развитие транспортной инфраструктуры и торговли, а также изменение условий безопасности путешествий.

Внутренние (эндогенные) факторы - это факторы, воздействующие непосредственно в сфере регионального туризма. К ним относятся материально-технические факторы, имеющие важнейшее значение для развития туризма в регионе. Главные из них связаны с развитием



средств размещения, транспорта, предприятий общественного питания, рекреационной сферы, розничной торговли и т.д.

К внутренним факторам относятся также факторы туристского рынка:

- Процессы спроса, предложения и распространения (в качестве особенности современных рыночных факторов можно выделить, например, превращение спроса на турпродукты в постоянный спрос, а также рост индивидуального туризма).
- Возрастание роли сегментации рынка (появление новых внутрирегиональных туристских сегментов, увеличение расстояний путешествий, разнообразие форм проведения каникул, рост краткосрочного пребывания, возрастание диверсификации туристского развития в устоявшемся туристском пространстве и т.д.).
- Возрастание роли координации деятельности в туризме и процессов монополизации (усиление горизонтальной интеграции, т.е. рост партнерских отношений крупных фирм со средним и малым бизнесом, вертикальной интеграции через создание стратегических туристских союзов и т.д.).
- Возрастание роли средств массовой информации и связей с общественностью в продвижении, рекламе и реализации разрабатываемых турпродуктов.
- Возрастание роли кадров в туризме (увеличение численности работников, развитие профессионально-квалификационной структуры, повышение значения профессиональной подготовки, улучшение организации труда и т.д.).
- Возрастание роли частного туристского бизнеса (создание условий, при которых на рынке действует ограниченное число больших транснациональных операторов и значительное количество малых предприятий, осуществляется эффективная реализация турпродукта на основе профессионального маркетинга, что порождает потребность в повышении квалификации персонала).

Перечисленные выше факторы можно подразделить также на экстенсивные, интенсивные и сдерживающие (негативные).

К экстенсивным факторам относятся: рост численности работников, увеличение количества вовлекаемых в хозяйственный оборот материальных ресурсов, строительство новых объектов туризма с техническим уровнем существующих.

Интенсивные факторы - повышение квалификации персонала, развитие профессионально-квалификационной структуры: техническое совершенствование материальной базы на основе внедрения достижений и результатов научно-технического прогресса, включая реализацию целевых программ улучшения культуры и качества обслуживания, индустриализации, технологизации и компьютеризации регионального туризма, рациональное использование имеющихся в регионе материальных ресурсов, объектов и маршрутов и т.д.

К сдерживающим факторам, отрицательно влияющим на развитие регионального туризма, относятся: кризисы, рост внешней задолженности, политическая нестабильность, рост цен на предметы потребления, безработица, забастовки, криминальная обстановка, финансовая нестабильность (инфляция, стагнация валют), сокращение объемов личного потребления, неблагоприятная экологическая ситуация, банкротство туристских фирм, ужесточение туристских формальностей, невыполнение турфирмами своих обязательств и т.д.

Негативные факторы оказывают сильнейшее влияние на развитие регионального туризма и в настоящее время. Причем существенной особенностью ситуации является то, что кризисные явления возникли главным образом во внутреннем туризме, в то время как туризм выездной продолжает развиваться. В условиях нарушения баланса между этими видами туризма из страны вывозится валюта, которая могла бы инвестироваться в развитие материально-технической базы внутреннего туризма. Необходимы срочные меры по преодолению факторов, оказывающих негативное влияние на развитие туризма в данный момент.

Особое место среди факторов, оказывающих влияние на развитие туризма, занимает фактор сезонности. В зависимости от сезона объем туристской деятельности может иметь большие колебания. Туристские организации и учреждения предпринимают ряд мер, направленных на уменьшение сезонных спадов, например, введение сезонной дифференциации цен (повышенные цены в разгар сезона, умеренные для межсезонья и пониженные для несезонного времени; разница в величине тарифов на проживание в гостиницах в зависимости от сезона может достигать 50%), развитие тех видов туризма, которые не подвержены сезонным колебаниям (конгрессный, деловой и т.д.).

Организация развития туризма в стране должна основываться на преимущественном развитии видов и форм туризма, позволяющих максимально и комплексно использовать имеющиеся туристские ресурсы. Высокий потенциал развития туризма, который характеризуется объемом и разнообразием таких ресурсов, как природные условия, особенности географического положения, историческое наследие, уровень развития материально-технической базы туризма, насыщенность достопримечательностями, их взаимосочетанием и положением по отношению к основным зонам и центрам туризма, степень привлекательности для основной части туристов.

#### ***Туристские центры и их роль в развитии региона***

Туристский центр представляет собой местность, привлекающую туристов в силу наличия специфических рекреационных ресурсов, удобств транспортно-географического положения и доступной для туриста информации о нем.

Можно выделить три группы факторов формирования туристских центров:

- генерирующие (связанные с потребностью),
- реализующие (связанные с ресурсами),
- локализирующие (связанные с информированностью населения).

На практике, именно локализирующие информационные факторы в последние десятилетия оказывают максимальное воздействие на формирование географии туристских центров. Этим объясняется быстрая динамика развития мирового туризма, возникновение новых мировых туристских центров на периферии туристского пространства (Юго-Восточная Азия, Мексика, Океания, Турция и т. п.).

Туристский регион – это территория, которая обладает общностью различных туристских ресурсов (маршрут, этнические, исторические, религиозные, архитектурные). Это внутринациональная категория, внутри конкретной страны, часть субъекта Федерации, район, который охватывает несколько мероприятий (субъектов, федераций, например, Золотое Кольцо, Прибайкалье).

Турист пользуется комплексом услуг, которые предоставляются ему в определенном месте региона, где происходит туристское мероприятие (событие). Это место из-за своих привлекающих факторов становится центром туризма. Туристские места отличаются причинами, по которым в них задерживается субъект туризма (турист).

При определении содержательной части туристского региона во главу угла следует поставить мотивацию туристов. В зависимости от этого различаются туристские места широкого и узкого профиля. Нахождение человека в туристском месте широкого профиля оказывается чаще всего случайным, так как причиной путешествия является не само это место. Туристскими местами широкого профиля являются образовательные центры, промышленные и административные комплексы, а также транспортные системы. В отличие от туристских мест широкого профиля посещение туристских мест узкого профиля является самоцелью. Сюда входят зоны с различными туристскими достопримечательностями, что в конечном итоге и привлекает туристов в данный регион. Все вышесказанное позволяет представить туристский регион как своего рода систему, набор связанных между собой туристских центров.

Для турцентров, функционирующих в регионе, важнейшим фактором является их доступность к местам назначения. Фактическое время, потраченное туристами на переезд к месту назначения и обратно, является бесполезной тратой времени.

Мероприятия по продвижению туристских центров являются сложным и многогранным видом деятельности. Они необходимы для успешного развития турцентров. Следует отметить, что туристский центр являясь целью туристского путешествия, сам не входит непосредственно в состав туристского продукта. Как правило, въезд в турцентр и его использование как такового, являются бесплатными услугами. Туристы обычно не платят напрямую за использование таких факторов и объектов достопримечательности, как климат, ландшафт, культура и т.д. Другими словами туристские центры предоставляют туристу набор компонентов, из которых он может составить свой собственный продукт, т.е. турист может использовать эти ресурсы, чтобы удовлетворить свои индивидуальные туристские потребности. Другая особенность заключается в том, что понятие «туристский центр» может включать в себя различные географические уровни: от небольшого района, курорта до целого географического региона.

Следует отметить, что отдельные туристские центры на туристском рынке могут продвигаться различными организациями, на различных уровнях и каждая из них имеет свои приоритеты. Например, предприниматели, которые являются непосредственными производителями турпродукта, прежде всего, заинтересованы в привлечении туристов только к себе. Однако их возможности недостаточны для продвижения туристского центра как такового, а без общего продвижения региона в целом и отдельных туристских центров на туристском рынке невозможно успешно продвигать свой бизнес на должном уровне.

### **Вопросы для самопроверки**

1. Раскрыть понятие «Туристский регион»
2. Назвать основные факторы, влияющие на развитие туризма
3. Охарактеризовать природно-климатические факторы развития туризма
4. Дать характеристику культурно-историческим факторам развития туризма
5. Сделать прогноз дальнейшего развития туризма в мире

## **РАЗДЕЛ 2 МИРОВЫЕ ЦЕНТРЫ ЛЕЧЕБНО-ОЗДОРОВИТЕЛЬНОГО ТУРИЗМА И АКТИВНОГО ОТДЫХА**

### **2.1.Лечебные (курортные) туристские центры мира**

**Курорт**- территория, располагающая природными лечебными факторами и необходимыми условиями для их применения с лечебно-профилактическими целями.

**Курорт**- местность, обладающая ценными природными свойствами, пригодными для лечения минеральными водами, лечебными грязями или особыми климатическими условиями (моря, озера, горные ландшафты, лесные местности, степи и пр.).

К курортам предъявляются следующие требования:

- 1) наличие природных лечебных факторов, обеспечивающих нормальное функционирование курорта;
- 2) необходимые технические устройства и постройки для рационального применения курортных факторов (бассейны, грязелечебницы, пляжи и т. д.);
- 3) специально приспособленные помещения для лечения и жилья (санатории, дома отдыха);
- 4) наличие лечебно-профилактических учреждений, обеспечивающих медицинское обслуживание больных и отдыхающих;

- 5) наличие оздоровительных учреждений, спортивных сооружений и площадок;
- 6) наличие учреждений общественного пользования, учреждений общественного питания, торгового и бытового обслуживания, культурно-просветительских учреждений;
- 7) удобные подъезды и средства сообщения;
- 8) благоустроенная территория, инженерно-технические сооружения, обеспечивающие электро- и водоснабжение, канализацию.

### **Типы курортов**

Специализацию любого курорта определяют курортные факторы – природно-лечебные факторы, используемые для целей профилактики, терапии и медицинской реабилитации больных на курортах.

Основные курортные факторы:

- ландшафтно-климатические условия;
- лечебные грязи;
- минеральные воды.

Все курорты можно разделить на 6 типов:

**1. Бальнеогрязевой курорт** – тип курорта, где в качестве основных лечебных факторов доминируют минеральные воды и лечебные грязи.

**2. Бальнеоклиматический курорт** – тип курорта, где в качестве основных лечебных факторов выступает климат и минеральные воды.

**3. Бальнеологический курорт** – тип курорта, где в качестве основных лечебных факторов используются минеральные воды (для внутреннего и внешнего применения).

**4. Грязевой курорт** – тип курорта, где в качестве основных лечебных факторов выступают лечебные грязи.

**5. Климатокумысолечебный курорт** - тип курорта, где в качестве основных лечебных факторов используются степной и лесостепной климат и кумыс - кисломолочный напиток из кобыльего молока.

### **6. Климатический курорт:**

- приморский климатический курорт;
- горный климатический курорт.

На **бальнеологическом курорте** в качестве главного лечебного фактора используются природные минеральные воды. Они рекомендуются для наружного применения (ванны) и внутреннего (ингаляции, питье и т. д.) потребления.

Минеральные воды помогают излечиться от многих недугов. Среди пациентов, приезжающих на бальнеологические курорты, в основном люди с заболеваниями желудочно-кишечного тракта, сердечно-сосудистой и нервной систем, дыхательных путей и опорно-двигательного аппарата. Лечение на этих курортах дает результаты, сравнимые с воздействием обычных лекарственных препаратов, но при этом исключаются побочные эффекты, неизбежные при приеме лекарств, удлиняется период ремиссии, снижается вероятность последующих обострений и их интенсивность.

**Грязевые курорты** привязаны к месторождениям лечебной грязи (пелоидов). Грязелечение показано преимущественно при патологии суставов, нервной системы травматического происхождения, а также при гинекологических и некоторых других заболеваниях.

**Климатические курорты** столь же разнообразны, как и сам климат. В структуре климатических курортов мира лесные (равнинные) составляют примерно 11,3 %, горные - 24,2 %, климатокумысолечебные - около 4,2 %. Каждому из них присуща уникальная комбинация климатопогодных факторов (температура, атмосферное давление, солнечное излучение и т. д.), которые используются с лечебно-профилактической целью. От сочетания этих факторов зависит профиль курорта. Если лесные курорты с континентальным климатом показаны людям, страдающим заболеваниями верхних дыхательных путей, астмой,

расстройствами нервной системы, то пребывание на горных курортах рекомендуется при начальных формах туберкулеза и малокровии. Наиболее распространенный и популярный тип климатического курорта - приморский. Эти курорты составляют 60,3 % в структуре климатических курортов мира. Все большее число туристов открывают для себя возможности совмещать отдых на море с эффективным лечением. Морской климат оказывает благотворное влияние на людей с заболеваниями крови, костной ткани, лимфатических желез.

Наряду с тремя основными типами курортов - бальнеологическими, грязевыми и климатическими - выделяются переходные типы. Они используют сразу несколько природных лечебных факторов, например, минеральные воды и грязи или климат и минеральные воды. Переходные курорты широко распространены в Европе и все больше привлекают туристов из разных стран. В последние годы широкое распространение получили *spa*-курорты. Такие курорты организуются не только в рекреационных зонах, но и в крупных мегаполисах, даже в гостиницах, предназначенных для делового туризма.

По прогнозам, спрос будет и дальше расти, ведь здоровое тело и здоровый дух - это не только дань моде. Разработанная специалистами *spa* –центра индивидуальная программа делает человека не только более здоровым, но и способствует более позитивному восприятию жизни. В последнее время очень популярны отели со *spa*-комплексами на бальнеокурортах, а также специальные *spa*-отели, где задачи оздоровления, релаксации с применением разнообразных водных процедур и других средств выходят на первое место. Городские отели категории «пять звезд» обязательно предоставляют своим гостям услуги фитнес - или *spa*-центров.

Есть несколько версий происхождения этого термина. Наиболее распространено мнение, что это аббревиатура латинского изречения *sanusper aqua* - «здоровье через воду». Возможно, оно произошло от названия бельгийского местечка *Spa* с минеральными источниками, где был организован первый бальнеокурорт (от *lat. balneum* - «ванна»).

Исцеление с помощью минеральной воды, лечебных грязей известно с давних пор. Еще древние греки применяли ванны с постоянными составляющими, чтобы поправить здоровье. Знаменитые римские купальни - термы – появились незадолго до нашей эры. С распространением христианства в средневековой Европе банную культуру забыли. Лишь в конце XVII в., когда было доказано, что водные процедуры оказывают целебное воздействие на организм человека, они вновь стали востребованы, хотя на Востоке эта традиция не прерывалась (вспомним, например, турецкую баню *хаммам*, существующую на протяжении многих веков).

В наше время *spa*-отели и отели со *spa*-комплексами (обычно объекты размещения высокой категории), как правило, расположены на бальнеокурортах рядом с термоминеральными источниками, что дает возможность использовать воду определенного химического состава и температуры для различных лечебных, оздоровительных и косметических целей.

В *spa*-комплексе большого дорогого отеля, кроме обычного набора (сауна, бассейн, массаж), клиентам ежедневно предлагается водная терапия, которая подразумевает наличие разнообразного физиотерапевтического оборудования и лицензированных специалистов - медиков и косметологов. В нем предусмотрены кабинеты для гидротерапии, по косметическому уходу за лицом и телом, сауна, (мини-бассейн, *spa*-бар, залы для групповых/индивидуальных занятий фитнесом или другими видами физических упражнений (йогой, аквааэробикой и пр.), зона релаксации, раздевалка. Такие отели могут быть расположены как в черте города, так и за его пределами, даже на горнолыжных курортах, где все чаще *spa*-программы предлагаются как дополнительная услуга. Например, участники конференции или выставки могут пройти интенсивный курс для релаксации, снятия стресса или похудения.

Spa-отели санаторного типа находятся в курортной зоне и имеют полный набор физиотерапевтических программ. Прежде чем отправиться туда, целесообразно посоветоваться с врачом. Там предлагают и веллнес -программы-общеоздоровительные, релаксационные и косметические, которые подойдут и совершенно здоровому человеку.

В гостиницах санаторного типа предусмотрено индивидуальное размещение в номере с душем, клиенту предоставляют халаты, тапочки и полотенца. Здесь можно получить полную диагностику своего физического состояния, а пройдя курс полноценного лечения (21 - 24 дня), добиться продолжительной ремиссии (отсутствия проявлений заболевания). Традиционные spa -услуги дополняются специальными диетами и физическими упражнениями: пешие и велосипедные прогулки, теннис, гольф. Такие отели должны иметь благоустроенную территорию с парком и цветниками, внутренний и внешний бассейны.

Отдельно можно отметить отели с центрами талассотерапии (лечение морем) на морских курортах, где во время процедур, в основном общеоздоровительных и косметических, используются морская вода и продукты моря (водоросли, морская соль, лечебные грязи), а также продукты известных косметических линий. Оздоровляющее действие на организм и настроение человека оказывают купания в море, солнечные ванны, прогулки по берегу, что в комплексе освежает и обновляет кожу, успокаивает нервы, укрепляет мышцы, совершенствует не только тело, но и душу. Поэтому пребывание в очень модных ныне отелях с центрами талассотерапии - не столько лечение, сколько отдых и приятное времяпрепровождение с пользой для здоровья. Французские косметологи выяснили, что эффект от недельного курса сохраняется шесть-восемь месяцев.

Такие центры есть во многих странах мира, имеющих морское побережье, ведь морская вода должна храниться в резервуарах не более 48 часов и никогда не использоваться повторно. В Европе их особенно много во Франции, на Кипре, в Италии и Испании, в Юго-Восточной Азии - на островах Самуи (Таиланд) и Бали (Индонезия).

Окунуться в атмосферу роскоши и неги можно, поселившись в большом четырех-пятизвездочном spa-отеле, жизнь в котором подчинена одной задаче: каждый клиент должен оздоровиться и расслабиться, снять стресс и отключиться от повседневных забот. Обычно в них могут предложить так много процедур, что стоит получить информацию о них заранее.

Некоторые spa-отели бронируют номера только в том случае, если клиент сразу заказывает spa-процедуры, а в других «spa -меню» можно составить по прибытии на место. Здесь царит культ здорового образа жизни. Форма одежды спортивная, пользование мобильными телефонами и парфюмом сведено к минимуму. В ресторанах предлагают сбалансированные и полезные для здоровья блюда. С помощью разнообразных водных процедур так называемого spa -меню, предлагаемого в каждом конкретном центре, можно повысить мышечный тонус, расслабиться, избавиться от заболеваний и стрессов, похудеть и помолодеть. Желательно, чтобы все процедуры были согласованы с врачом, так как многие из них имеют противопоказания.

Гидротерапия включает в себя множество различных техник: душ, ванны (общие, местные, сидячие), паровые ингаляции, растирания, компрессы (горячие и холодные), обертывания и многое другое. В среднем процедура длится 15 – 20 минут, некоторые - три-четыре минуты (например, орошение полости носа). Наиболее популярны душ и ванны. Душ мягко окутывает тело или, наоборот, массирует (тонизирует) его. Причем водные потоки должны направляться от периферических органов к сердцу. Души, различаются по температуре: холодный (+8...+18 °С), индифферентный (+33...+35 °С), теплый (+36...+38 °С), горячий (от +40 °С); по форме и направлению струй: дождевой, игольчатый, пылевой, циркулярный, струевой (душ Шарко и шотландский), веерный, восходящий; по степени давления воды: низкое (до 1 атм), среднее (1,5 - 2 атм), высокое (2,5- 4 атм); по локализации воздействия: общий или местный. К примеру, подводный душ-массаж проводится в специальной ванне с компактной струей воды, в результате чего у пациента улучшаются кровообращение и лимфоток, оказывается тонизирующее воздействие на организм. Среди

технически сложных можно отметить комплексную душевую установку Snailshower, в которой совмещены семь видов душа (циркулярный, дождевой, пылевой, тропический, игольчатый, веерный и шотландский) и оказывается воздействие на органы чувств: осязание (массаж тела струями различной формы, температуры и давления), обоняние (ароматерапия), зрение (специальное освещение). Различные ванны делятся на общие, местные и полуванны. В спа-центрах широко применяются ванны с минеральной водой (углекислой, сероводородной, радоновой, азотной, хлоридной, натриевой) различной степени минерализации и температуры. Многие дамы предпочитают жемчужные ванны, когда бурлящие пузырьки воздуха делают своеобразный «тактильный массаж». Молекулы озона проникают сквозь кожу и активизируют антиоксидантную систему в поверхностных тканях. В сидячих ваннах для бедер применяют и холодную, и горячую воду (по показаниям), так же, как и для местных ванн (для ног или рук). В дорогих спа-отелях часто предлагают «ванну Клеопатры», предназначенную для принятия водных процедур в сочетании с ароматерапией. В нее могут быть добавлены морская вода или соль, водоросли, вино, молоко, мед, лепестки роз, зеленый чай, настои трав и цветов, а также лекарственные средства. Она используется для закаливания, профилактики и лечения различных заболеваний, снятия стресса. Обтирания применяются в лечебных и гигиенических целях, а также для закаливания. Они могут быть общими или местными, с добавлением солей или эфирных масел для усиления раздражающего воздействия на кожу. Укутывания бывают полными или частичными, влажными или сухими. Широко используются местные влажные укутывания. Холодные компрессы вызывают спазм поверхностных сосудов, горячие усиливают местный кровоток и метаболизм, понижают мышечный тонус. В спа-центрах применяют и аппликации с лечебной грязью, глиной или отварами трав. Активными водолечебными процедурами считаются холодные растирания и обливания водой различной температуры.

Современные спа-отели имеют до шести и более различных бань, отражающих многовековые традиции разных стран. Одни из древнейших - греческие и римские термы с помещениями для сухой и влажной бани, отдыха и раздевания, мытья и бассейном. В турецких банях пол согревается горячим воздухом, а горячая вода, пролитая на пол, образует обильный пар. Весьма популярны финские сауны и римско-ирландские бани. Это бани воздушного типа с умеренной температурой 50- 60 °С. Горячий воздух проходит под полом и по стенам подготовительного помещения и парилки, а затем поступает через дыры в полу. Специальная труба для выхода отработанного воздуха делает атмосферу в такой парной более здоровой, чем в римской бане. Известен оздоровительный и лечебный эффект традиционной русской бани с использованием различных ароматных веников. Растет интерес к традиционным японским баням: сухой с использованием горячих опилок и водяной, которая устроена в большой деревянной бочке.

Среди наиболее распространенных процедур, включенных в «меню» спа-центров, можно отметить грязелечение (пелоидотерапию), применяемое в лечебно-профилактических и реабилитационных целях, глинолечение, фототерапию (лечение светом), в частности гелиотерапию (солнечное облучение), массаж (традиционный, мануальный, тайский, аюрведический и пр.), ароматерапию и т. д. Различные косметические, тонизирующие, расслабляющие, антицеллюлитные, детоксикационные, антистрессовые, омолаживающие и другие оздоровительные программы предлагаются в таком количестве, что ограничить их может только время пребывания в отеле.

### **Всемирно известные лечебные курорты по регионам мира**

**Европа.** Основные районы лечебно-оздоровительного туризма в Старом Свете находятся в Европе. К XIX в. сформировалась немецкая курортологическая школа, приверженцами которой помимо Германии, Австрии и Швейцарии стали Чехия и Словакия. Именно в этих странах курортно-санаторное лечение находится на высоком уровне. Поэтому можно говорить о богатых традициях курортного дела в названных странах, которые располагают широким спектром целебных природно -климатических ресурсов, развитой

инфраструктурой, современными эффективными методами профилактики и лечения заболеваний, а также реабилитации. В настоящее время Чехия, Словакия и Германия контролируют большую долю европейского лечебно-оздоровительного туризма.

**Германия.** На территории Германии расположены более 300 курортов. Только в Баварии их около 50. Земля Баден -Вюртемберг со столицей в Штутгарте располагает более чем 60 курортами с минеральными источниками и микроклиматом. Самый известный курорт - **Баден-Баден**, расположенный в Шварцвальде («Черном Лесу»). Здесь около 200 лет назад римляне открыли горячие термальные источники. В Баден -Бадене их 20. На этом курорте бывали Гоголь, Толстой, Тургенев, Нарышкин, Гончаров, Достоевский, Шиллер и многие другие знаменитые люди.

На земле Гессен расположены 32 курорта, мировая известность принадлежит Висбадену, богатство которого заключается в 26 термальных лечебных источниках, имеющих температуру +68 °С. Этот курорт называют Ниццей севера - с одной стороны Рейн, с другой - горы Таунус. Это зеленый оазис со средиземноморским климатом и среднегодовой температурой +9 °С. На нем отдыхали Гете, Достоевский, Вагнер, Брамс, Бисмарк и др.

Много в Германии климатических курортов, среди которых преобладают горные и лесные: **Кведлинбург, Оберхоф, Фюссен**, а также приморские, расположенные у Северного моря или в Немецкой Прибалтике: Вангероге, Даме, Травемюнде и другие.

Профилактические и реабилитационные программы, предлагаемые немецкими климатическими и бальнеологическими курортами, пользуются спросом у жителей Австрии, Франции, Бельгии, Люксембурга, США и Канады.

**Австрия** по праву гордится своими многочисленными курортами. Самый известный из них - бальнеологический курорт **Бадгаштайн** - находится на юге провинции Зальцбург, в долине реки Гаштайн. Он создан на базе 17 горячих радоновых источников с температурой +44,3 °С, начал бурно развиваться с 1828 г. и к середине прошлого столетия приобрел мировое значение. Курорт принимал немало известных людей и коронованных особ Европы. В наши дни поток туристов на этот курорт заметно увеличился. Туристы приезжают на курорт, чтобы отдохнуть и полечиться. В радоновых целебных штольнях горы Радхаусберг можно поправить свое состояние при заболеваниях нервной, сердечно-сосудистой и бронхолегочной систем, опорно-двигательного аппарата и гормональных нарушениях. Согласно статистике, у 70 % больных после посещения курорта наступают улучшения. Несмотря на довольно высокие цены, курорт хорошо заполняется.

В этом же районе находится еще один бальнеологический курорт термальными радоновыми источниками - **Бад-Хофгаштайн**. Он также известен как горноспортивный.

**Бад-Халль** - бальнеологический курорт, очаровательный городок между Веной и Зальцбургом, где лечат хронические воспалительные и дегенеративные ревматические заболевания, женские болезни. Лечение основано на применении йодистой рапы из природных источников.

Нельзя не упомянуть о **Филлахе** - знаменитом бальнеологическом курорте, где жил и работал знаменитый врач Средневековья Парацельс. Здесь температура в закрытых термальных бассейнах составляет +32 °С.

Всемирно известным курортом является также город Баден на восточной окраине Венского Леса благодаря 14 горячим источникам.

Кроме поездок на бальнеологические и климатические курорты, Австрия поощряет развитие приозерного лечебно-оздоровительного туризма. Ежегодно озера Вертерзее, Мондзее, Оссиа -херзее, Топлицзее, Каммерзее посещают около 1 млн. туристов. В целом около 20 % всех туристских прибытий осуществляется в Австрию с лечебными целями.

**Швейцария** несколько уступает Германии и Австрии по числу курортов, но как направление лечебно-оздоровительного туризма она не менее популярна. Правда, курортное обслуживание в этой стране доступно только состоятельным клиентам. Заслуженной славой пользуются бальнеологические здравницы Баден, Бад-Рагаи и горноклиматические курорты



Ароза, Давос, Санкт -Мориц, Церматт. Швейцария одной из первых стала практиковать лечение травами. Здесь расположен крупный фитотерапевтический центр **Кранс -Монтана**.

**Франция.** В этой стране есть много всемирно известных курортов. Энген - термальный курорт, недалеко от Парижа, который был открыт еще в 1779 г. В 1823 г. здесь лечился король Людовик XVIII. Курорт славится минеральными источниками с большим содержанием серы. Здесь лечат заболевания дыхательных путей. Виши - центральный район страны, имеет 15 источников, из них 6 с питьевыми минеральными водами. **Эвиан** - курорт на берегу озера Леман (Женевского озера) с минеральными источниками. **Мирамар** – курорт в Бретани, славится талассотерапией. В Лурде бьют чудотворные минеральные источники, привлекающие паломников со всего мира. Много бальнеологических курортов расположено во Французских Альпах и на берегу Женевского озера.

**Чехия** возглавляет список европейских стран, лидирующих по числу туристских прибытий на курортно-санаторное лечение. По данным национального управления по туризму Чехии, ежегодно ее посещают около 50 тыс. человек из более чем 70 стран для лечения и около 2 млн экскурсантов. Самая крупная и известная чешская здравница - **Карловы Вары** (в XIX в. -Карлсбад). Он расположен на западе страны. Известно, что курортное лечение здесь началось уже в XV в. В Карловых Варах 12 источников. Наиболее мощный - Вржидло. Он представляет собой гейзер, выбрасывающий около 2 тыс. л/мин горячей воды (72,6 °С) на высоту 14 м. На этом курорте туристы не только лечатся, но и знакомятся с богатой историей и культурой города. Здесь бывали Гоголь, Тургенев, Гончаров, Зигмунд Фрейд, Карл Маркс, Петр I, Бетховен, Бисмарк, Шиллер, Гете и др.



### **Карловы Вары - самая крупная и известная чешская здравница**

Карловы Вары сегодня принимают посетителей со всех пяти континентов. Но особой любовью курорт пользуется у россиян и немецких туристов. В основном в Карловых Варах лечат болезни пищеварительного тракта и обмена веществ.

Недалеко от Карловых Вар расположены знаменитые курорты Франтишковы Лазне и Марианске Лазне.

Курорт **Франтишковы Лазне** (быв. Франценсбад) находится в западной части Чехии. Он является одним из старейших (основан в 1792 г.) и крупнейших курортов страны и имеет мировое значение. Лечат на этом курорте болезни системы кровообращения, пороки сердца и заболевания опорно-двигательного аппарата.

Курорт **Марианске Лазне** (в прошлом - Мариенбад) тоже входит в состав так называемого Западно-Чешского треугольника и имеет мировую известность. На курорте и в

ближайших окрестностях насчитывается около 140 источников минеральной воды, из которых для лечебных целей используются 39. Здесь лечат болезни почек и мочевыводящих путей, обмена веществ, некоторые заболевания нервной системы.

На северо-западе Чехии, в районе массива Рудных гор, расположен бальнеологический курорт *Теплице* - один из старейших в Европе. К 20 км к северу от Карловых Вар на высоте 650 м над уровнем моря находится курорт *Яхимов*. Его можно отнести к числу крупных курортов мирового значения. Целебными свойствами обладают термальные радиоактивные источники, температура воды в которых достигает 28 °С. Подобные источники весьма редки в мире. Кстати, Яхимов является первым в мире радоновым санаторным курортом. Здесь лечат болезни опорно -двигательного аппарата и некоторые болезни нервной системы.

*Дугачевице* - самый большой курорт Восточной Чехии. Для леченияиспользуется не только вода, но и специальные грязи. Основные группы болезней, которые здесь лечат, - болезни дыхательных путей, заболевания пищеварительного тракта и обмена веществ.

*ЯнскеЛазне* - один из самых популярных бальнеологических курортов Чехии. Расположен на северо-востоке, в районе Судет, в области горного массива Крконоше. Известен также тем, что в нем был открыт первый в Европе санаторий, специализирующийся на лечении детского паралича.

К числу больших курортов мирового значения следует отнести Подебрады. Курорт расположен среди живописных парков в равнинной части Чехии. Он имеет 13 источников. На нем лечат пороки сердца и другие заболевания сердца.

Кроме перечисленных, известными курортами Чехии являются Кинжварт, Есеник, ДольниЛипова, Карлова Студанка. Все чешские курорты, кроме лечебных и оздоровительных программ, предлагают культурные, развлекательные и спортивные программы.

*Словакия*. Эта страна также относится к последователям немецкой школы курортологии. Ей пришлось труднее, чем Чехии, в завоевании мировой известности в качестве курортного региона. До разделения эти страны сообща продвигали свой тур-продукт на мировые рынки. Возрождая курортное дело, Словакия постепенно меняет свой имидж страны горнолыжного туризма. Она богата курортными местностями, обладающими всемирной известностью. К таким курортам можно отнести *Пиештяни* - бальнеологический курорт в Юго-Западной Словакии. Он имеет целебные термальные источники, которые способствуют излечению ревматических и нервных заболеваний, это также центр бальнеотерапии для детей старше трех лет.

Всемирно известен один из старейших и посещаемых бальнеологических курортов *Тренчанске Теплице* с несколькими термальными серными источниками, который также находится в Юго-Западной Словакии. Много лет назад он получил поэтическое название «Карпатская жемчужина». Здесь в основном лечат заболевания опорно -двигательного аппарата.

Нови *Смоковец*, *Горни Смоковец* и *ШтребскеПлесо*, специализирующиеся на лечении бронхиальной астмы, хронического бронхита и аллергического ринита, расположены в Высоких Татрах и имеют здоровый климат альпийского характера. Нови Смоковец в ряду лучших климатобальнеологических курортов Европы. Горни Смоковец и ШтребскеПлесо имеют возможности для приема детей. Эти курорты также известны как центры зимнего и летнего отдыха в Высоких Татрах, являясь круглогодичными курортами.

В северо-восточной части Словакии находится бальнеологический курорт *Брайдейов*, который специализируется на лечении болезней желудка. Его называют «оазис тишины и покоя».

Кроме этих курортов известны и посещаемы такие словацкие курорты, как *Дубнице*, *Слиач*, *Турчанске Теплице*, *Бойнице*, *Брусно*, Лючки и многие другие. Отметим, что курорт

**Смрдаки** - всемирно известный курорт по лечению дерматологических заболеваний у детей и взрослых.

В последнее время сильным конкурентом Чехии на европейском рынке лечебно-оздоровительного туризма выступает **Венгрия**. Ее называют страной термальных бань. Около 0,5 млн. м<sup>3</sup> термальных вод в сутки дают природные источники и скважины, хотя не все из них используются в медицине. Европейским центром водолечебного купания Венгрия стала в XIX в. В наши дни 22 города и 62 поселка имеют официально признанные лечебные источники. Особенной популярностью для отдыха и лечения эти курорты пользуются у туристов из Германии, США и Австрии. На долю названных стран приходится свыше половины всех прибытий. Туристские потоки в основном устремляются по двум направлениям: в Будапешт и на озеро Балатон. На территории города ежедневно из 123 источников получают 70 млн. литров горячей лечебной воды. Озеро Балатон - одно из самых больших и теплых озер Европы. Ежегодно его посещают более 100 тыс. туристов. Наиболее известны курорты с углекислыми источниками: **Балатонфельдвар** и **Балатонфюред**, расположенные на озере. Кроме того, известен и популярен бальнеокурорт **Хевиз**, расположенный на берегу одноименного самого крупного горячего озера в Венгрии. Температура воды в озере круглый год составляет +32 °С.

Лечебно-оздоровительный туризм все больше развивается в Болгарии, Румынии и республиках бывшей Югославии. Эти страны имеют выход к теплым морям и предлагают оздоровительные программы на курортах приморского климатического типа. Кроме того, в Хорватии открыто единственное в Европе месторождение нафталана - разновидности лечебной нефти с характерным ароматным запахом, применяемой в медицине. Созданный на его базе курорт **Иванич-Град** принимает пациентов с заболеваниями кожи и опорно-двигательного аппарата.

**Словения** также широко известна в мире своими лечебными курортами.

Бальнеологический курорт **Топольшица** имеет термальные источники, он расположен в предальпийской идилической долине Луны, окруженной вершинами Альп, на высоте 395 м над уровнем моря. Эти лечебные источники были известны еще в XVI в. Здесь лечат заболевания опорно-двигательного аппарата, легкие формы сосудистых заболеваний и дыхательных органов.

**Чатеж** - бальнеологический курорт на границе с Хорватией. Этот курорт был открыт в конце XVIII в. На курорте лечат сердечно-сосудистые заболевания, повреждения опорно-двигательной системы и неврологические заболевания.

**Курорт РогашкаСлатина** известен своей минеральной водой «Донат МГ», которая по содержанию магния и бактериологической чистоте является единственной в Европе. Здесь лечат гастроэнтерологические болезни, нарушения пищеварения, избыточный вес.

**Блед** - горноклиматический курорт, расположенный у подножий Юлийских Альп в котловине на берегу озера, вода в котором летом прогревается до +26 °С. Здесь также имеется свой термальный источник.

Другая группа курортов, куда входят Испания, Италия, Франция, Бельгия, относится в большей степени к оздоровительному туризму. Хотя именно в Бельгии находится знаменитый курорт Спа, давший нарицательное название всем курортам с термальными водами.

Испания, Португалия, Греция привлекают туристов климатическими приморскими курортами, которые больше известны как зоны отдыха и развлечений. Специализированные лечебные курорты в этих странах малочисленны и составляют всего несколько процентов от общего их числа.

Южная Европа на рынке лечебно-оздоровительного туризма представлена в основном Италией. Ее бальнеологические курорты главным образом сосредоточены на северо-востоке страны и на острове Искья, богатом не только термальными водами, но и лечебными грязями. Наиболее известными являются: Червия, Пунта Марина Терме, Риччоне

и Римини, расположенные на Адриатическом побережье. Большой славой пользуются курорты около Венеции, особенно Абано Терме. В 35 км от Вероны, в городке Сирмионе, бьют со дна озера серные источники. В 35 км от г. Парма расположен курорт Сальсомаджоре с соляно-бromo-йодистыми водами. Также существует множество курортов и санаториев в Тоскане, например, курорт *Монтекатини Терме* был основан еще в 1345 г. и сейчас пользуется большой популярностью. На острове Искья около 70 термальных источников.

#### ***Америка.***

На американском континенте США являются бесспорным лидером на рынке лечебно-оздоровительного туризма. Достижения этой страны в области здравоохранения общепризнанны. Но медицинская помощь в США стоит очень дорого, поэтому иностранные туристы в основном выезжают в США с целью лечения в клиниках, а не на курорты. Большинство североамериканских курортов - бальнеологические, которые есть во многих штатах. Посещают их в основном сами американцы. Из приморско-климатических курортов можно отметить *Лонг-Бич* в пригороде Нью-Йорка, *Хаттерас* на побережье Атлантического океана в Северной Каролине и *Майами -Бич* во Флориде. Существуют и приозерные курорты, но американцы предпочитают отдыхать и лечиться на курортах Центральной Америки, на Барбадосе, Кубе и Багамских островах.

#### ***Ближний Восток.***

На Ближнем Востоке потоки туристов с лечебно-оздоровительными целями направляются в Израильна Мертвое море, которое расположено вблизи библейского города Содомы. Насыщенные солями и минеральными веществами, его воды непригодны для обитания даже простейших организмов. Уникальность этого места заключается в сочетании лечебных грязей, солей моря и особых биометеорологических условий. Термальные минеральные источники около Мертвого моря наравне с пресноводными родниками и горными потоками формируют водную среду моря. На побережье расположено несколько курортов: *Эйн-Букек, Эйн-Бокек, Нев-Зохар, Эйн-Геди*, где успешно лечат псориаз, экзему, полиартрит, остеохондроз. Кроме Мертвого моря, целебные курорты Израиля расположены также в горах, например, город Арад в 25 км от Мертвого моря на высоте 1000 м, где мягкий климат, горный воздух и испарения моря помогают в лечении астмы. Многие иностранцы также посещают Израиль для лечения во всемирно известных кардиологических, онкологических и андрологических клиниках, расположенных в основном в Тель-Авиве и Иерусалиме. Уровень медицины здесь не хуже, чем в Германии и США. Однако лечение обходится значительно дешевле.

#### ***Азия, Океания и Африка.***

В странах Южной, Восточной и Юго-Восточной Азии лечебно-оздоровительный туризм развит слабо. Не традиционная медицина, фитотерапия и иглоукалывание, получившие широкое распространение на Востоке, пока еще не столь популярны у иностранных туристов. Пользуются относительным спросом поездки в Непал, Таиланд и Китай.

Австралия располагает всеми природными ресурсами, необходимыми для лечебно-оздоровительного туризма. Крупные бальнеологические курорты - *Деллсфорд, Морк, Спрингвуд* - сконцентрированы на юго-востоке материка. Приморские климатические курорты Австралии также известны на весь мир: Золотой Берег, Дейдрим-Айленд, Кернс считаются идеальными местами для отдыха и лечения. Однако удаленность Австралии от Европы и Америки - основных регионов, генерирующих туристский спрос, - препятствует увеличению въездных туристских потоков. Поэтому австралийские курорты, как и американские, ориентированы главным образом на прием внутренних туристов.

В *Африке* лечебно-оздоровительный туризм в последнее время стал набирать силу. Растет популярность курортов Туниса. В 1996 г. на берегу Хаммаметского залива был открыт крупный центр талассотерапии. Сегодня он является четвертым по величине во всем мире. Знаменитые приморские климатические курорты находятся на северном побережье Африки.

В Египте это популярный туристский центр *Хургада* и курорт международного класса *Шарм-эль-Шейх*, омываемые водами Красного моря. В Марокко действуют курорты Агадир, Танжер, Мохаммедия и другие. В Кении приморские курорты расположены на побережье Индийского океана: Момбаса, Кипини, Малинди, Шимони. Несколько курортов есть и в ЮАР.

### **Вопросы для самопроверки**

1. Раскрыть понятие «Лечебные (курортные) туристские центры»
2. Какие требования предъявляются к курортам
3. Дать характеристику основных факторов для курортов:
4. Перечислить основные типы курортов и дать их характеристику.
5. Назвать всемирно известные лечебные курорты по регионам мира

## **1.2 Горнолыжные курорты мира**

Раньше поездки, например, с целью катания на лыжах, не носили столь массового характера, да и оснащение горнолыжных центров оставляло желать лучшего. Особенно большой интерес туристы проявляют к поездкам в зимний период в горнолыжные центры.

Рассмотрим более подробно центры одного из самых распространенных в мире видов спорта - горнолыжного. Популярными местами лыжного отдыха в мире являются Австрия, Андорра, Франция, Швейцария, Болгария, Италия, Словакия, Турция, Финляндия, Швеция, Норвегия. Менее популярны курорты Германии и США. В последнее время приобретают популярность Румыния, Чехия, Словения, Испания, Канада. Есть лыжные курорты в Израиле, Индии и Японии.

### **Горнолыжные курорты Европы.**

*Австрия.* Австрийские Альпы являются традиционно популярными у любителей этого вида спорта. Наиболее посещаемы курорты трех австрийских провинций: Зальцбурга, Тироля и Каринтии. Кроме того, туристы едут в Форларльберг и Штирию. Регион Тироля считается наиболее известным и насыщенным горными курортами. Рейтинг популярности тирольских курортов неизменно возглавляет Майерхофен, расположенный в 60 км от Инсбрука. Инсбрук - столица Тироля, место проведения двух зимних Олимпиад (1964 и 1976 гг.). Около этого города находятся шесть известных горнолыжных районов: Хунгербург, Игльс, Тул-фес, Муттерс, Акзамер-Лицум и Штубай. В 24 км от Инсбрука раскинулся тирольский Зеефельд, в 50 км - Китцбюэль, известный в горнолыжном мире более 80 лет и относящийся к элитным курортам Австрии. Здесь в январе традиционно проходит этап Кубка мира по горным лыжам.

Одним из престижных курортов считается Сан -Антон, где 100 лет назад был основан первый в Австрии лыжный клуб. Популярны у европейцев курорты, расположенные в горном районе Арльберг и регионе Питцаль. Зальцбургленд объединил крупные области катания: EuropaSportregion, Pinzgauer, Saalachtal, SalzburgerSportweltAmade, Gasteineral.

Наиболее известен у горнолыжников Европейский спортивный регион, включающий курорты Цельам-Зее и Капрун. Он считается одним из красивейших в Европе. Курорт расположен в 80 км от Зальцбурга. Средства размещения насчитывают 87 отелей. Общая протяженность трасс составляет 150 км при максимальной высоте катания 3020 м.

Весьма популярные и довольно дорогие курорты - Бадгаштайн и Бад-Хофгаштайн в регионе Гаштайне-раль. Здесь туристы совмещают отдых с оздоровительными процедурами на местных термальных источниках. Область Каринтия – самая южная федеральная земля Австрии, она граничит с Италией и Словенией. Карнийский регион - самый значительный горнолыжный район края. На курорте Насфельд (1300- 2000 м) в сезон есть снег, а 300 км трасс представляют собой самую большую лыжную сеть Каринтии. Мельталь - самый



высокогорный регион Каринтии. Он находится в районе ледника Мельталь (3120 м). Это единственное место в Каринтии, где возможно катание и летом. Курорт Бад-Кляйнкирхайм (1350- 2043 м) обязан своей известностью тому, что здесь катание на лыжах сочетается с купанием в бассейнах с термальной водой.

**Андорра.** В настоящее время Андорра как горнолыжный курорт очень востребована, поскольку пиренейские курорты в этой стране намного дешевле альпийских. В Андорре сформировались две основные зоны катания: Гран Валира на востоке и Валь Норд на западе. Гран Валира объединяет курорты Сольдеу-эль-Тартер, Пас-де-ла-Каса и Грауроч. На западе Валь Норд образует курорты Паль-Аринсаль и Ордино-Аркалис. Сольдеу-эль-Тартер - это два небольших живописных горных поселка, расположенных примерно в 3 км друг от друга по обе стороны дороги, ведущей к Пас-де-ла-Каса. Здесь прекрасные возможности для катания. Перепад высот от 1710 до 2560 м. Зона катания площадью 850 га располагается на двух уровнях: нижнем (1700 - 2000 м) – лесные трассы, закрытые от ветра, и верхнем (2000 - 2500 м) - высокогорные спуски. Здесь расположены 90 км трасс, есть скала с уклоном 50°. Особенно привлекателен спуск длиной 8,2 км по окруженной соснами трассе. Курорты Пас-де-ла-Каса и Грауроч расположены на высоте 2000 м на границе с Францией. Перепад высот от 2050 до 2640 м. Площадь зоны катания составляет 626 га. Это прекрасное место для опытных лыжников. Курортную зону Паль –Аринсаль образуют два поселка в западной части Андорры, расположенные в 7 км друг от друга. Перепад высот составляет от 1550 до 2560 м. В зоне катания площадью 707 га проложено 63 км трасс. В Аринсале находится спуск с самым большим перепадом высот - 1010 м. Самый удаленный от центра страны горнолыжный курорт Ордино-Аркалис - наиболее романтичное место в стране благодаря романским церквям и старинным особнякам в обрамлении величественных гор. Спрос на отдых в Андорре на российском рынке ежегодно стабильно растет на 5- 7% благодаря наличию экономичных отелей и постоянно совершенствующейся инфраструктуре.

**Франция.** Горнолыжные курорты Франции можно условно разделить на две категории: традиционные и современные. К традиционным курортам, представляющим собой уютные горные деревушки, относятся Марибель в долине Труа Вале, Шамони, раскинувшийся у подножия Монблана, спортивный Валь д'Изер и элегантный Межев.



### Горнолыжный курорт Франции - Куршевель

Традиционный курорт Шамони расположен в 90 км от Женевы и в 220 км от Лиона у подножия Монблана. Первые туристы-горнолыжники здесь появились в 1893 г. Средства

размещения составляют 48 отелей, которые могут одновременно принять 9 тыс. туристов. Общая протяженность трасс составляет 140 км при максимальной высоте катания 3800 м. Современные курорты появились в 1950 -е годы. К ним относятся Куршевель, Валь Торенс, Ла Плань, Тинь, Авория з, Лез Арк, Ле-дез-Альп, Шамрусс и другие.

**Швейцария.** Известны и популярны у иностранных туристов курорты Вербье, Церматт, Кранс-Монтана, Виллар, Гриндель-вальд, Давос, Саас-Фе, Санкт-Мориц и другие. Церматт относится к самым южным горнолыжным курортам Швейцарии, расположен на склоне знаменитой горы Маттерхорн (4477 м) и входит в десятку лучших курортов мира. Средства размещения насчитывают 116 отелей и 1200 апартаментов, которые могут одновременно принять 12,5 тыс. туристов. Общая протяженность трасс составляет 400 км при максимальной высоте катания 3883 м.

**Болгария.** Функционируют четыре крупнейших горнолыжных курорта: Боровец, расположенный в горном массиве Рила, Пам-порово в массиве Родопы, Банско в массиве Пирин и Алеко на горе Витоша рядом с Софией. Катание на лыжах - один из самых дорогих видов спорта, но можно отметить, что в Болгарии, Польше, Румынии, Чехии, Словакии и Андорре цены приемлемые.

**Италия.** Имеет несколько десятков горнолыжных центров. Наиболее популярным является район Доломитовых Альп в 150 км от Венеции: крупнейшие центры - Кортина-д'Ампеццо, Кронт-плац, Альта-Бадия, Валь-Гардена, Арабба, Фиемме, Тревалли, Чиветта, Мадонна ди Кампильо. Не менее популярна область Альта-Вальтелина, которая находится к северу от знаменитого озера Гарда, граничит с Австрией и Швейцарией. Наиболее известные центры здесь - Бормио, Санта-Катерина и Пассо-Стельвио. Область Валле де Аоста расположена в западной части страны и граничит с Францией и Швейцарией. Здесь известны горнолыжные центры Курмайор, Ле-Туиль и Червиния. На российском рынке Червиния является одним из самых популярных курортов. Он расположен на границе со Швейцарией, на склоне Червио, общая протяженность трасс составляет 212 км при максимальной высоте катания 3500 м. Зона катания объединена с зоной катания швейцарского курорта Церматт.

**Словакия.** Имеет несколько междугородных горнолыжных центров. В Низких Татрах расположен курорт Ясна, в Высоких Татрах - Штребске-Плесо, Старый Смоковец и Татранска-Ломница.

**Турция.** В этой стране горнолыжный спорт относительно молод, но курорты, расположенные на склонах Северных Анатолийских гор, могут по праву претендовать на большую популярность. Наиболее популярными курортами Турции в настоящее время являются Улудаг, Паландокен, Саракамыш и Картаккайя.

**Финляндия.** Начинаящие горнолыжники и лыжники, не очень любящие кататься с высоких гор, останавливают свой выбор на Финляндии, в которой более 120 лыжных центров. Наиболее известные - Талма, Вихти и Мессия в окрестностях Хельсинки, а также северные курорты: Вуокатти, Рука, Леви в Лапландии, Юлляс и Куусамо.

**Швеция.** Горнолыжные курорты Швеции популярны у европейцев. Наиболее известны лыжные центры Оре и Селен.

**Норвегия.** Основные горнолыжные центры находятся на юге страны: известный олимпийский Лиллехаммер, Гейло, расположенный недалеко от фьордов, и Хемседал.

**Польша.** Имеет несколько крупнейших зимних международных курортов: Закопане у подножия Татр, в районе высокогорного судетского массива Карконоше два небольших, но популярных курорта - Шклярска-Поремба и Карпач.

**Румыния.** Всемирно известные горнолыжные центры находятся в районе Южных Карпат в долине реки Прахова - это Синайя, в 124 км от Бухареста у подножия гор Фурника и Пятра-Арсе; Пояна-Брашов, у подножия гор Постэвару и Предрял.

**Чехия.** Кроме лечебно-оздоровительных и экскурсионных туров, Чехия может предложить катание на горных лыжах в районе гор Карконоше, на зимних курортах

ШпидлеровМлин и в спортивном центре Гаррахов в западной части гор, а также на курорте Пец под Снежкой в восточной части Крконоше.

**Германия.** Зимние курорты расположены на юге, в Баварских Альпах. Наиболее известны и популярны у иностранцев альпийские курорты Берхтесгаден, Гармиш-Партенкирхен и Оберstdорф. В Гармиш-Партенкирхене работает многофункциональный Олимпийский ледовый дворец.

**Словения.** Горнолыжники предпочитают в этой стране курорты Краньска Гора в 90 км от Любляны, Бохинь на высокогорном плато Вогел, Блед на горном альпийском озере, Крварец в Каменных Альпах и Бовец на горе Канин. Не менее популярны МариборскоПохорье, Рогла и Церкно.

**Испания.** Шесть регионов для занятий горными лыжами активно посещаются туристами из многих стран мира. Центральная горная система расположена в районе Мадрида - Сеговии (Сьерра-де-Гвадаррама), где функционируют станции Ла -Пинья, Валькотос, Вальдески, Навасеррада. Кантабрийские Кордильеры располагаются в провинциях Астурия, Кантабрия и в северной части Леона. Они известны своими станциями Альто -Кампо, Валь-гранде-Пахарес, Сан-Исидро, Лейтарьегос, Мансенед. Арагонские Пиринеи (Сьерра-де-Гуара) расположены на севере провинции Ар агон в районе Уэски. Здесь работают станции Канданчу, Астун, Формигаль, Панतिकоса, Керлер. Каталонские Пиринеи расположены в районе Лериды -Жероны. Это первая горнолыжная область Испании, которая имеет девять горнолыжных центров, таких, как Маселья, Ла-Молина, Валь-де-Нурия, Бакера и другие. Нравится туристам Иберийская горная система в районе Сьерра -ла-Деманды со станциями Вальдескарай и Вальделинарес. Пенибетическая горная система (Кордильеры-Пенибетика) расположена в провинции Андалусия. Здесь находится самый южный в Европе горнолыжный регион - Сьерра-Невада.

#### **Горнолыжные курорты Америки.**

**США.** История зимних американских курортов началась в 1935 г., когда появился первый подобный курорт «Солнечная Долина». В трех обширных регионах расположились более 50 горнолыжных центров. На восточном побережье в невысоких Аппалачских горах - Киллингтон, Страттон, Окемо, Стоув, Лейк-Плэсид и др. Вторая группа курортов расположена в Скалистых горах в центре страны в штатах Колорадо и Юта. Третья группа находится на западном калифорнийском побережье, наиболее знаменит олимпийский курорт Скво-Вэлли.

**Канада** - страна элитных горнолыжных курортов. Канадские станции являются «продолжением» американских как в Аппалачах (в провинции Квебек вокруг Монреаля), так и в Скалистых горах: Уистлер – крупнейший горнолыжный центр Западной Канады, Банф (около Калгари), Лейк -Луиз и СаншайнВилладж.

Существуют и другие страны, у которых есть горнолыжные курорты и лыжные центры. Эти курорты также развиваются и модернизируются. Однако из-за ряда неблагоприятных внешних факторов они не пользуются большой популярностью у иностранных туристов. Их посещают в основном местные жители.

#### **Горнолыжные курорты Азии.**

В **Ливане** существует шесть горнолыжных станций. Крупнейшие из них - Фарайа, Мзаар и Лаклук. Горнолыжный отдых в Ливане больше туристический, чем спортивный.

В **Израиле** действует единственный небольшой горнолыжный курорт на северо-востоке в районе Голанских высот, на границе с Сирией, у подножия горы Хермон на высоте 1600-2100 м.

В **Индии** функционирует курорт Аули в Гархавали, имеющий международную известность. Новые лыжные центры созданы совсем недавно в горном штате Уттар-Прадеш. В этой стране действуют также курорты Кедар, Кантха, Дарья Бугьял, Куш Кальян.

В **Японии** более 10 комфортабельных лыжных курортов европейского уровня, расположенные на острове Хоккайдо. Склоны олимпийского Саппоро наиболее интересны, а



в трех часах езды на сверхскоростном поезде от Токио находится олимпийский Нагано. Горнолыжный отдых в Японии является одним из самых дорогих в мире.

### 2.3 Охотничье-промысловые центры мира

Одним из самых захватывающих и увлекательных способов проведения досуга многих людей, и мужчин, и женщин является посещение промысловых туристских центров мира. Для множества участников подобного тура самым главным является получение ярких эмоций, прекрасного настроения, пешая прогулка, познания о повадках животных, знакомство с разнообразием и богатством природных ландшафтов на фоне особенностей территориального климата, и, конечно же, охота, ловля рыбы.

*Промысловые (охотничье-рыболовные) туристские центры* представляют собой небольшие центры, предназначенные для приема рекреантов, увлекающихся спортивной охотой или любительской рыбалкой. Практически все подобные центры представляют собой расположенное среди малоизмененных или девственных ландшафтов на удалении от крупных городов очень небольшое поселение, в котором имеются специализированные средства размещения для рыбаков и охотников. Рядом с поселением в обязательном порядке находятся охотничьи угодья либо участки водоемов (озера, реки, водохранилища), богатые промысловым зверьем, дичью, рыбой.

#### **Мировые центры охоты.**

Сегодня центры охотничьего туризма распространены на всех континентах, за исключением Антарктиды. Так, Швейцарские и Австрийские Альпы, Французские и Испанские Пиренеи являются центрами охоты на козерога, серну, и куропатку. Эксклюзивные загонные охоты на фазана проводятся в странах Восточной Европы: Чехии, Венгрии, Словакии. Практически во всех Европейских странах можно так же отлично поохотиться на копытных: оленя, лань, муфлона, кабана, косулю.

В Северной Америки имеет место настоящая спортивная охота на оленей, лосей, горных баранов, медведей, горного льва. А В Южной Америке - охота на дикую пернатую дичь в Боливии, Парагвае, Уругвае и трофейная охота в Аргентине.

Объектами спортивной охоты в Австралия являются бантенга и водный буффало, объектами познавательной охоты - знакомство с эндемиками континента (кенгура, коала, утконос, ехидна), а также множество редких и красивейших птиц.

Азиатские страны предоставят самый широкий в мире выбор вариантов по горным охотам - бараны, козероги, такины, олени. Турция, Иран, Пакистан, Китай, Монголия.

Центром трофейной охоты, безусловно, следует считать Африку. Благодаря исключительным природным условиям, обуславливающим поразительное разнообразие и плотность животного мира, «черный континент» уже много лет притягивает охотников со всего мира. Обладая каким-то загадочным магнетизмом, Африка заставляет влюбляться в себя практически всех, кто здесь хоть раз побывал. Африка по праву занимает лидирующее положение по числу приезжающих сюда иностранных охотников. Здесь можно найти подходящий вариант охоты практически на любой вкус: от размеренной, цивилизованной и относительно недорогой охоты, например, в Намибии, до тяжелой, дикой и совсем негарантированной охоты где-нибудь в дождевых лесах Камеруна или туманных горах Эфиопии. Знаменитая «Африканская большая пятерка» и прочие, иногда не менее сложные и ценные трофеи - это что-то особенное.

#### ***Охотничьи туристские центры Европы.***

**Охота в Англии и Шотландии** Места для приема рекреантов - охотничьи хозяйства Англии и Шотландии.

Объекты охоты - благородные олени (Шотландские и Европейские), лани, олени Сика, олени Пьер Дэвида, Мунтжака и Китайский водяной олень.

#### **Охота во Франции**

Район охоты: Франция, 50-150 км от Парижа.

Проживание: Отель 3\*, 5\* или замок – в зависимости от выбранного варианта.

Объекты охоты - пернатые (фазан, утка куропатка, голубь) и копытные (кабан, лань, косуля, благородный олень).

#### **Индивидуальная охота в Испании**

Район: Испания - Гредос, Беситские горы, Саламанка.

Проживание: отели и охотничьи лоджи.

Объекты охоты – козерог (Беситский, Ронда, Гредос и Юго-Восточный), испанский благородный олень, кабан, лань, косуля, муфлон.

#### **Охотничьи туристские центры Америки.**

##### **Охота в Канаде. Британская Колумбия**

Район охоты: юго-запад Канады, Британская Колумбия.

Проживание: в охотничьем лодже или в палатках в зависимости от конкретного трофея, метода и района охоты.

Объекты охоты – олени, черный медведь, канадская рысь, рыжая рысь, волк, койот.

##### **Охота в США. Аляска**

Район охоты: США, Аляска.

Проживание: охотничьи лоджи и/или палатки.

Объекты охоты – медведи: гризли, черный и аляскинский бурый медведь, аляскинско-юконский лось, баран Далла.

#### **Охотничьи туристские центры Азии.**

##### **Охота в Иране**

Проживание: в охотничьих домах, гостиницах.

Объекты охоты - Транскаспийский уриал, Армянский муфлон, Исфahanский муфлон, Персидский козерог (Безоар) и красный баран, Ларистанский (самый маленький баран в мире), Аракский, Керманский и Ширазский бараны, Синдский козерог.

#### **Охотничьи туристские центры Африки.**

##### **Охота в Марокко**

Проживание: охотничьи бунгало со всеми удобствами, 3\*-5\* отели.

Объекты охоты – куропатки, горлицы, бекасы, чирки, шотландские тетерева, фазаны, дрозды, голуби, дикие кабаны.

#### **Мировые центры рыбалки.**

Острова, расположенные близ Южной Америки или в Индийском океане являются центром любителей морской рыбалки на крупную рыбу - голубого, черного или полосатого марлина, сразиться с неутомимым парусником, половить ярких дорадо, крупных тунцов и барракуд.



## **Фьордовая рыбалка на треску в Норвегии**

Европа известна и привлекательна прежде всего своей рыбалкой на гигантского сома в Испании и Италии, а также фьордовой рыбалкой на треску в Норвегии и речной рыбалкой на семгу в Исландии, где впечатления от великолепной рыбалки дополняют удивительная природа и причудливые пейзажи этих северных стран.

Любителям пресноводной рыбалки обязательно стоит посетить Амазонку и ее притоки - места проведения интереснейшей экзотической рыбалки на один из самых желанных трофеев практически любого рыболова-спортсмена - переливчатого окуня или рыбу-паулин, а также тукунаре, пайару, пиранию и несколько разновидностей сомов. Девственные джунгли с их удивительной флорой и фауной, экзотические трофеи, поражающие не только размерами, но и яркостью красок, никого не оставят равнодушным.

Для любителей спортивной ловли хищника мы предлагаем рыбалку на тайгерфиш в Замбии, Зимбабве и Мозамбике, а также рыбалку на баррамунди в Австралии. Эти виды рыб знамениты своими бойцовскими качествами и требуют от рыболова высокого уровня мастерства и, конечно же, терпения и упорства. Также, предлагаем Вам собрать удивительную коллекцию «древних гигантов»: половить доисторического осетра, достигающего длины более 6 метров в реках Канады, огромного тарпона в одной из самых экзотических африканских стран - Гвинее-Бисау, рыбу гаспар в Коста-Рике. Эти рыбы не только обладают внушительными размерами, они в первую очередь интересны тем, что спустя миллионы лет сохранили свой доисторический вид.

Египет, где в окрестностях исторического центра - города Асуан –центр ловли гигантского нильского окуня и сомов; Доминиканскую республику с великолепной глубоководной рыбалкой; прекрасную ловлю тунцов и парусника на Мальдивских, Сейшельских островах и Бали. Мы организуем как морскую, так и пресноводную рыбалку, основанную на различных способах ловли рыбы. Мы можем Вам предложить более десятка направлений для любителей нахлыстовой рыбалки. В первую очередь это такие всемирно известные направления как Куба, где во флэтах полуострова Запаата уже на протяжении 15 лет европейские нахлыстовики ловят бонфиш и снука, а также остров Альфонс, считающийся рыболовным раем для любителей нахлыста.

### **Вопросы для самопроверки**

1. Какие факторы необходимы для открытия горно-лыжного курорта
2. Назовите основные горно-лыжные курорты по регионам мира
3. Что представляют собой *промысловые (охотничье-рыболовные) туристские центры*
4. Назовите, наиболее популярные центры охоты в мире
5. Перечислите промысловые виды рыб для развития рыбалки.
6. Укажите международные региональные центры рыбалки

## **РАЗДЕЛ 3 ПОЗНАВАТЕЛЬНЫЕ И РАЗВЛЕКАТЕЛЬНЫЕ ТУРИСТСКИЕ ЦЕНТРЫ МИРА**

### **3.1 Историко-культурные центры познавательного туризма мира**

На сегодняшний день огромные массы туристов устремляется в различные точки мира для знакомства с теми или иными историко-культурными центрами и природными объектами с целью расширения кругозора и удовлетворения познавательных интересов.

*Познавательные туристские центры* представляют собой древние или старинные города, в которых, в силу длительности существования или уникальных исторических

событий, сконцентрированы многочисленные археологические, культовые, мемориальные, монументальные памятники, объекты промышленной и светской архитектуры, музеи и выставочные комплексы, объекты, связанные с известными людьми, оригинальные инженерно-технические сооружения, а также объекты природы, имеющие выдающуюся универсальную ценность с точки зрения науки, сохранения или природной красоты. Среди них особую значимость имеют объекты, включенные ЮНЕСКО в список Всемирного культурного и природного наследия.

В связи с выше изложенным, познавательные туристские центры мира можно условно разделить на две группы: «культурные» и «природные».

В размещении познавательных центров культурного и природного наследия по частям света можно наблюдать следующую картину: 44% объектов ЮНЕСКО на Европу, и еще 23,5% – на Азию (табл.). Отмеченный контраст еще более заметен в распределении памятников культуры – в Евразии сконцентрировано 3/4 мирового культурного наследия (50% – в Европе и 25% – в Азии). Данное явление объясняется и евроцентричностью современной мировой культуры, и сохранившимся наследием древних цивилизаций Востока, с одной стороны, и молодостью европейской цивилизации в Америке, Австралии, и почти не сохранившимся наследием древних африканских цивилизаций, с другой стороны. Лидерство по памятникам природы в мире удерживает Америка, значительно опережающая в этом плане Европу. За счет природных памятников в общем списке объектов Всемирного наследия ЮНЕСКО заметно «подтягиваются» также Африка и Австралия.

Регионы	Все объекты Всемирного наследия ЮНЕСКО	Все объекты Всемирного наследия ЮНЕСКО	в т.ч. памятники природы и смешанные
Европа	44 %	50 %	23 %
Азия	23,5 %	25 %	19 %
Африка	13 %	10,5 %	20 %
Америка	17 %	14 %	29 %
Австралия и Океания	2,5 %	0,5 %	9 %
Весь мир	878 (100%)	679 (100%)	199 (100%)

Крупнейшие «Культурные» туристские центры мира сложились в следующих туристских макрорегионах: Европа, Азия и Австралия, Африка, Северная Америка, Южная Америка.

«Природные» туристские центры мира сложились в регионах: Европа, Азия, Африка, Северная Америка, Южная Америка, Австралия и Океания.

#### **«Культурные» туристские центры мира.**

Крупнейшие центры познавательного туризма в Европе - Франция, Испания, Италия, Великобритания, Германия.

**Великобритания** – важнейший туристический ресурс – древняя история – дворцы, замки, крепости, аббатства, садово-парковые ансамбли.

В списке объектов Всемирного наследия ЮНЕСКО в Великобритании значится 27 объектов, кроме того, поданы заявки еще на 17 объектов. Культурно-исторические достопримечательности: Мегалитические памятники Стоунхендж, Эйвбери и прилегающие археологические объекты, Бленхеймский дворец, Вестминстерский дворец, Вестминстерское аббатство и церковь Святой Маргариты, Город Бат, Кентерберийский собор, Аббатство Святого Августина и Церковь Святого Мартина в Кентербери, Лондонский Тауэр, Старый город и Новый город в Эдинбурге, «Приморский Гринвич», Памятники неолита на

Оркнейских островах, Бленхеймский дворец, Замки Эдуарда I в Уэльсе, Королевский парк Стадли и развалины Фаунтинского аббатства.

**Франция** – самая посещаемая туристами страна мира с богатейшей историей и культурой.



### **Дворец Версаля**

Основные культурно-исторические достопримечательности: Собор Парижской Богоматери, Реймский собор, Акведук Пон-дю-Гар, дворец и парк Версаля, Дворец и парк Фонтенбло, Замок Шенонсо, Руанский собор, Луврский дворец, Замок Шамбор, Шартрский собор, Эйфелева башня, Триумфальная арка, Мон-Сен-Мишель, Исторический укрепленный город Каркассон.

**Испания** туристов привлекает богатое культурно-историческое наследие разных периодов. В списке объектов Всемирного наследия ЮНЕСКО в Испании на 2014 г. значится 41 объект. Из них 16 признаны шедеврами человеческого гения. Культурно-исторические достопримечательности Испании: Альгамбра, монастырь Эскориал, Саграда Фамилия, Дворец Гуэля, Бургосский собор, Памятники города Овьедо и королевства Астурия, Башня Геркулеса, Исторический город Куэнка, Наскальные рисунки Средиземноморского побережья Испании и другие.

**Италия** – славится своим культурно-историческим достоянием. В списке объектов Всемирного наследия ЮНЕСКО в Италии – 44 объекта (на 2014 г.), из которых два – природные, все остальные – культурные. В стране широко представлена античная эпоха и эпоха Возрождения (Ренессанс). Культурно-исторические достопримечательности: Петроглифы Валь-Камоники, Церковь Санта-Мария-делле-Грацие с фреской Леонардо да Винчи «Тайная вечеря», «И-Сасси-ди-Матера» — скальные поселения у города Матера, Замок Капель-дель-Монте, «Трулли» — традиционные жилища в городе Альберобелло, Раннехристианские памятники в городе Равенна, Королевский дворец в Казерте с парком, акведук Ванвителли и фабричный поселок Сан-Леучо, Дворцы Савойского дома в городе Турин и его окрестностях, Город Порто Венере, культурный ландшафт Чинкве-Терре, Кафедральный собор, башня Торре-Чивика и площадь Пьяцца-Гранде в городе Модена, Античные Сиракузы и скальный некрополь Панталлика, Этрусские некрополи в Черветери и Тарквинии, Патриаршая базилика и археологический заповедник в Аквилее, Вилла д'Эсте в Тиволи и другие.



**Германия** – основу познавательного туризма в Германии составляют многочисленные памятники разных исторических эпох: разнообразные замки и города – резиденции курфюрстов и императоров. В списке объектов Всемирного наследия ЮНЕСКО в Германии значатся 33 объекта: 10 культурных объектов признаны шедеврами человеческого гения. Наиболее значимые историко-культурные объекты: Ахенский собор, Шпайерский собор, Резиденция епископа с парком и дворцовой площадью в городе Вюрцбург, Паломническая церковь в Висе, Дворец Аугустусбург и охотничий замок Фалькенлуст в городе Брюль, Кафедральный собор Св. Марии и церковь Св. Михаила в городе Хильдесхайм, Достопримечательности города Трир, Ганзейский город Любек, Дворцы и парки Потсдама и Берлина, Монастырь и надвратная капелла в городе Лорш, Монастырский комплекс Маульбронн, Кёльнский собор, Замок Вартбург, Аббатство Корвей и другие.

**Греция** – важный центр международного туризма Юго-Восточной Европы. Здесь тесно переплелись античность (с XIV–XIII вв. до н. э.) и Средневековье, эпоха турецкого владычества и современность. В списке объектов Всемирного наследия ЮНЕСКО в Греции значится 17 объектов (на 2009 г.). 11 культурных объектов признаны шедеврами человеческого гения. В список объектов Всемирного наследия входят следующие объекты: Руины города Дельфы, Афинский Акрополь, Духовный центр православия Гора Афон, Монастыри Метеоры, Раннехристианские и византийские памятники в городе Салоники, Археологические памятники Эпидавра, Средневековый город Родос, Древний город Мистра, Археологические памятники Олимпии, Византийские монастыри Дафни, Осииос Лукас и Неа Мони, Археологические памятники Вергины, Археологические памятники Микен и Тиринфа, Исторический центр (Хора) с монастырем Иоанна Богослова и пещерой Апокалипсиса на острове Патмос, Старый город Корфу.

В последнее десятилетие на рынке познавательного международного туризма активно продвигаются направления Северо-Восточной и Юго-Восточной Азии. Китай в качестве объекта познавательного туризма (Великая Китайская стена, терракотовая армия, Запретный город и др.) привлекает 50–55 млн. чел. ежегодно, и к 2020 г. он стремится занять лидирующее положение в мире. Активно развивается туризм в Таиланде (Храм Изумрудного Будды и др.), Камбодже (архитектурный комплекс Ангкор Ват), Малайзии, Японии и др.

Крупнейшие центры познавательного туризма Азии – Китай, Индия.

В **Китае** сосредоточено 99 городов, имеющих огромное культурно-историческое значение, 750 памятников, взятых под охрану государства. В Пекине обычно посещают императорскую резиденцию «Запретный город», Великую китайскую стену, Храм Неба и Пекинскую оперу, соединившую в себе элементы пантомимы, акробатики, танцевального и певческого мастерства. Процветающий Шанхай, претендующий на роль экономической столицы Азии, славится древними пагодами, Храмом Нефритового Будды

Потрясающее разнообразие культурного достояния **Индии** обусловлено сосуществованием большого количества религий и глубоких древних традиций индийского народа, что соответственно отобразилось в достопримечательностях Индии. В настоящее время в реестр объектов мирового наследия включено ЮНЕСКО 23 - объекта культуры. В список объектов Всемирного наследия входят следующие объекты: Форт в Агре, Пещеры Аджанты, Пещеры Эллора, Тадж-Махал, Группа памятников в городе Махабалипурам, Храм солнца в Конараке, Храмы и монастыри Гоа, Фатехпур-Сикри, Руины Хампи (Виджаянагара), Памятники Кхаджурахо, Пещерные храмы острова Элефанта, Храмы Чола, Памятники Паттадакал, Буддийские памятники Санчи, Гробница Хумаюна, Минарет Кутб-Минар, Храм Махабодхи, Скальные укрытия в Бхимбетка, Археологический парк Чампанер-Павагадх, Вокзал Чхатрапати-Шиваджи, Красный форт, Джантар-Мантар, Форты Раджастхана, Колодец Рани ки вав.

Северную и Южную Америку вместе с прилегающими островами принято объединять в одну часть света, называемую Америкой, в данном регионе центрами познавательного туризма являются США, Мексика, Перу, Чили.

Наиболее значимые историко-культурные объекты: Статуя Свободы (США); пирамиды Солнца и Луны в Теотиуакане, Развалины Паленке, Город Чичен-Ица (Мексика); Мачу-Пикчу, Наска (Перу); Моаи — безмолвные истуканы острова Пасхи.

Руины *Паленке* — одно из самых красивых городов-государств древних майя находятся в северной части мексиканского штата Чьяпас. Его местоположение выбрано очень удачно: большинство его зданий возвышается на плато-платформе и склонах окружающих гор. Паленке в Мексике. Буквально в нескольких метрах за пирамидами и дворцом вздымаются в небо покрытые буйной зеленью горные хребты, служащие эффектным фоном для древней архитектуры. Возникнув около 100 г. н.э., Паленке достиг своего расцвета в III-VIII вв. В IX веке майянский поселение пришло в упадок. Междоусобицы и набеги индейских племён с севера истощили его жизненные силы, и город впал в забвение, скрывшись в густой сельве вплоть до конца XVIII века, когда его вновь открыли испанцы. Подлинное название древнего города-государства не сохранилось. В далёком прошлом культурный центр майя носил имя «Начан», или «Город змей», а европейские первооткрыватели нарекли его Паленке, что в переводе с испанского означает «палисад», «изгородь». Местные индейцы называют его «Отиотгиун», или «Каменный город».



### Руины Паленке

Древний город майя — *Чичен-Ица*, расположенный в Мексике на севере полуострова Юкатан, овеян зловещей славой. Именно здесь, в 300 метрах к северу от основных построек города находится Священный сенот, или «Колодец смерти» глубиной около 50 метров, на дне которого, согласно преданиям майя, жил бог дождя Чак. Чтобы задобрить бога и вызвать дождь, майя совершали человеческие жертвоприношения, бросая самых красивых девушек на дно колодца. Вслед за жертвами в сенот кидали богатые дары — золото, изделия из нефрита, горного хрусталя, перламутра, янтаря, меди, оникса и др. Легенду о жертвоприношениях подтвердили мексиканские учёные, погрузившиеся на дно колодца. И хотя колодец уже давно не используется индейцами майя, многие люди до сих пор верят в его сверхъестественную силу. Считается, что если в воду бросить монетку и загадать желание, то оно обязательно исполнится.

Есть в Чичен-Ице и собственная обсерватория «Караколь», предназначенная для наблюдения за планетами и в частности за Венерой. Одно из самых старых сооружений в

городе — Дворец монашек интересен своей каменной резьбой и масками бога Чака. В Чичен-Ице сохранилось семь площадок для игры в мяч, в том числе самый большой «стадион» из когда-либо созданных майя. Поскольку игра в мяч имела для майя ритуальное значение, проигравших приносили в жертву. Жители Чичен-Ицы были прекрасными мастерами и художниками. Об этом свидетельствуют сохранившиеся в городе скульптуры божеств, барельефы с высеченными на них растительными и геометрическими орнаментами, ремесленные поделки и пр. В 2007 году по результатам всенародного голосования Чичен-Ица была признана одним из семи новых чудес света.

### 3.2 Познавательные природные и экологические туристские регионы мира

В повседневной жизни мы порой нередко забываем о красоте природы. Однако природа Земли гораздо разнообразнее, удивительнее и богаче, чем о ней рассказывают буклеты туристических агентств. Неизгладимое впечатление на путешественников производят утесы Мо и Мостовая Гигантов на побережье Ирландии. Вряд ли кого-то оставят равнодушными уникальные горные железные дороги в Швейцарии, проложенные на высоту до 2 км и окруженные красивейшими пиками мира. Вулкан Этна на острове Сицилия, Эоловые острова, хлопковая крепость Памукалле в Турции также привлекают внимание туристов всего мира. Северная и Южная Америка дает возможность с фантастическими пейзажами долины Монументов и долины Арок, парком секвойя водопадом Анхель и многими другими интересными природными объектами. Стоит остановить внимание на Аляску, где можно созерцать ее феерические полярные сияния.

Африканский континент помимо поразительных природных объектов даст возможность увидеть неповторимый мир саванн и тропических лесов. Водную стихию океанов лучше всего почувствовать, посетив Большой барьерный риф в Австралии и или острова Тихого океана в архипелагах Таити и Гавайи.

В последнее время для посещений туристам открываются новые, до сих пор мало изученные уголки дикой природы. Это в первую очередь недавно созданные заповедники дикой природы в центральном и юго-восточном Китае. Некоторые природные объекты таят в себе загадки, которые ученые не могут объяснить до сих пор. Прекрасный пример-так называемая Голубая впадина.

Природные объекты, рассматриваемые в рамках темы, включены в список Всемирного наследия ЮНЕСКО и являются достоянием всего человечества.

#### «Природное наследие» Европы

**Строккюр**— это гейзер в юго-западной части Исландии в геотермическом районе около реки Хвитау. Здесь дождевая вода повышается на 1 °С с понижением глубины на каждые 20 см. На относительно небольшой глубине температура воды достигает точки кипения, и пар выталкивает ее на поверхность. Строккюр извергается каждые 4-6 минут, выпуская воду на высоту до 30 метров (98 футов) к небу, но иногда гейзер может быстро извергаться до трёх раз подряд.

**Мостовой гигантов.** Тропа великанов (Giant's Causeway) в Северной Ирландии - уникальное природное явление: соединенные между собой базальтовые шестиугольные колонны создают удивительные ландшафты, напоминающие природную мостовую. Тропа - результат активности древнего вулкана; выступы сформировались при остывании лавового потока. Существует и другая версия появления причудливой тропы: дорогу построил герой кельтских мифов Финн Мак Кумал.

Мостовая гигантов и правда могла служить дорогой: колонны разной высоты (от 6 до 12 метров) кажутся подобием лестницы, а трещины - результатом неаккуратной планировки природной тропы.

**Скалы Мо** размещены на западном побережье Ирландии, в графстве Клар. Тысячи туристов приезжают к скалам каждый год, чтобы полюбоваться с высоты птичьего полета



неповторимой панорамой океана. Кто не желает рисковать и приближаться к краю пропасти, где часто дуют опасные порывистые ветры, может посмотреть на скалы Мо с воды. Прогулочные лодки доставят туристов к утесам из близлежащих га-ваней небольших городов Лисканнор и Дулин. Неотъемлемой деталью местно-го ландшафта является старинный замок О'Брайенс. Он был построен в середине 1835 г. Корнелиусом О'Брайеном. Он является прямым потомком короля Ирландии Брайана Бору. Уже в то время О'Брайен сумел предвидеть значение скал Мо как туристического объекта, способного привлечь тысячи туристов, и стал создавать необходимую инфраструктуру: гостиницы, транспортные маршруты и др. Сегодня туризм является основной статьёй дохода в бюджете графства Клар.

**Заповедник Юнгфрау-Алеч-Бичхорн.** В швейцарском регионе Юнгфрау-Алеч-Бичхорн, находится заповедник площадью 824 км<sup>2</sup>, который даёт представление о формировании Высоких Альп, включая наиболее обледенелую часть этой горной цепи и самый крупный ледник Евразии — Алечский. Его протяженность составляет 23 км. Здесь сосредоточены великолепные геологические образцы, характеризующие процессы подъема и сжатия, в результате которых образовались Высокие Альпы. Альпийская и субальпийская флора и фауна представлены растительными сообществами, сформировавшимися на участках, покинутых отступающим ледником. В Бернских Альпах особо выделяется гора Юнгфрау, высотой 4166 м, которая была покорена швейцарскими альпинистами в начале XIX в. Прокладка первой горной железной дороги была начата здесь в 1897 г. Она шла от подножья к западному склону соседней горы Монах и далее по западному склону Юнгфрау. Первые поезда с туристами до станции Ледяное Море начали ходить в 1905 г. Оттуда путь до верхней отметки можно было продолжить на фуникулере.

**Пещеры Фразасси** – система карстовых пещер, входящих в региональный природный парк Гола делла Росса и Фразасси в Марке, Италия. Пещеры Фразасси были открыты спелеологами в 1948 году. Система пещер в Фразасси имеет протяжённость около 30 километров. Систематическое изучение пещер началось в сентябре 1971 года, когда учёными была открыта пещера, получившая название «Анконская пропасть». В пещерах существуют сталактиты, сталагмиты, сталагматы.

Пещеры Фразасси также известны тем, что в одной из пещер, которая носит название «Гроттафучиле», обитал основатель монашеского ордена сицилийцев святой отшельник Сильвестр Гуццолини. В пещере Гроттафучиле до XIX века находился католический монастырь сицилийцев. В настоящее время пещеры Фразасси открыты для публичного посещения. По пещерам проходит туристический маршрут протяжённостью около 1,5 километров. Маршрут проходит по пещерам, которые имеют название «Большой каньон», «Зал медведицы», «Зал скирд» и «Бесконечный зал».

**Национальный парк Гарахонай** расположен в центральной части острова Гомера, Канарские острова, Испания. Получил статус национального парка в 1981 году, а в 1986 году был включён в список Всемирного наследия ЮНЕСКО. Площадь парка составляет 40 км<sup>2</sup>. Название парка произошло от скалы Гарахонай, самой высокой точки острова (1484 м). Небольшое плато, расположенное на территории парка находится на высоте 790—1400 м над уровнем моря. В парке произрастают хорошо сохранившиеся лавровые влажные субтропические леса (монтеверде), в третичный период покрывавшие большую часть Европы. Подобные леса, которые также сохранились на Азорских островах и островах Мадейра, состоят из лавровых вечнозелёных деревьев, достигающих в высоты 40 м, под которыми образуется богатая биота из травянистых растений, подлеска, беспозвоночных, птиц и летучих мышей. Многие виды растений являются эндемичными для Канарских островов. Леса занимают 70 % площади парка.

**Заповедник Скандола.** Корсика имеет множество удивительно красивых природных формаций, именно поэтому на этом небольшом острове сосредоточено несколько красивейших национальных парков Франции. Один из них, заповедник Скандола, расположенный на одноименном полуострове, сосредоточил в себе множество природных

красот: знаменитые средиземноморские каланки, вулканический комплекс и живописные бухты Жиролата и Порто.

Значительная часть охранной зоны – водная. Средиземное море здесь кристально чистое и имеет глубокий темно-синий оттенок. В прибрежных водах можно увидеть около 450 видов водорослей, а также тюленей, морских черепах и огромное количество разновидностей рыбы. Интересна и наземная фауна полуострова Скандола: здесь обитает около 50 видов птиц, среди которых луни, сокол-сапсан, морские орлы и чайки. Местные пещеры являются популярным местом спелеотуризма во Франции. Заповедник Скандола открыт с апреля по октябрь, однако, чтобы попасть туда, необходимо получить специальный пропуск. Получить пропуск в заповедник Скандола могут только те, кто отправляется туда с научной целью в рамках каких-либо исследований. Для туристов единственный способ полюбоваться местными красотами – это водная экскурсия.

**Липарские острова́ (Эоловые острова)** — группа островов в Тирренском море к северу от Сицилии. Шесть из них образуют общину Липари, на седьмом острове (Салина) расположены общины Санта-Мария, Мальфа и Ринелья. Все острова вулканического происхождения. На одноимённом острове до сегодняшнего времени постоянно активен вулкан Стромболи. На островах Липари и Вулькано встречаются фумаролы. Форма Липарской островной дуги — это результат вулканической деятельности, длящейся здесь свыше 260 тысяч лет. На островах есть два активных вулкана — Стромболи и Вулькано. Вулканическая активность в виде фумаролов и термальных источников есть практически на всех островах. Действующий вулкан находится на самом северо-западном острове Стромболи.

**Этна** — действующий стратовулкан, расположенный на восточном побережье Сицилии, недалеко от городов Мессины и Катании. Это наиболее высокий действующий вулкан в Европе. Сейчас высота Этны составляет 3329 м над уровнем моря. Она нередко меняется от извержения к извержению. Так, в настоящее время вулкан на 21,6 м ниже, чем был в 1865 году. Этна — самая высокая гора Италии южнее Альп, она занимает территорию площадью 1250 квадратных километров. Таким образом, Этна — самый большой активный вулкан Италии, превосходящий своего ближайшего «соперника» Везувия более, чем в 2,5 раза. По разным данным, у Этны имеется от 200 до 400 боковых вулканических кратеров. В среднем раз в три месяца то из одного, то из другого кратера извергается лава. А раз в 150 лет извержение разрушает какой-либо посёлок. Но это не останавливает сицилийцев — и они густо заселяют склоны Этны, так как благодаря обилию минералов и микроэлементов, содержащихся в остывшей лаве и вулканическом пепле, почва здесь очень плодородна. На склонах Этны выращивают фрукты, оливы, разводят виноградники. Региональное правительство в Палермо в 1981 г. создало вокруг Этны национальный заповедник. Благодаря постоянной активности Этна был выбран Вулканом десятилетия ООН.

**Пещерный район Аггтелек** — Словацкий карст. Национальный парк Аггтелек расположен вдоль венгеро-словацкой границы. Здесь находится самая большая в Европе система сталактитовых лабиринтов. К настоящему времени открыто и изучено 712 пещер, что позволило ученым представить геологические события, охватывающие период времени в десятки миллионов лет. Самая живописная и длинная пещера системы - Барадла. Ее протяженность составляет 24 км, из которых 5,6 км тянутся под территорией Словакии. Она принимает наибольшее количество посетителей. Найденные здесь кости и предметы обихода свидетельствуют о том, что человек жил в этих пещерах уже около 7000 лет тому назад. С конца 1800-х гг. появилось множество статей и книг о пещере, и ее начали посещать многочисленные группы туристов. В одной из пещер размещен концертный зал с прекрасной акустикой, где для посетителей регулярно устраиваются концерты знаменитых исполнителей. В пещеры группы туристов отправляются из Аггтелека и Йошвафё, Согласно

решению ЮНЕСКО, с 1995 г, пещеры Национального парка Аггтелек включены в список Всемирного культурного наследия.

В холодных пещерах постоянная невысокая (6-12°C) температура воздуха способствует сужению расширенных кровеносных сосудов. Высокое содержание CO<sub>2</sub> увеличивает объем дыхания, способствуя более глубокой вентиляции легких. Повышенная ионизация воздуха и наличие различных аэрозолей уменьшает отечность слизистых оболочек. Высокая влажность воздуха позволяет заряженным частицам глубоко проникать в дыхательные пути. Воздух пещер имеет высокую чистоту, в нем отсутствуют аллергены. Сейчас в Европе работает около десятка спелеоклиматических лечебниц, среди которых Аггтелек занимает важное место.

**Национальный парк Плитвицкие озера** – одна из самых значительных природных достопримечательностей Хорватии. На территории национального парка, занимающего площадь в 29,5 гектаров, расположены живописные водопады, пещеры, водоёмы, озера и буково-еловые леса, где можно встретить косуль, лесных котов и понаблюдать за редкими видами птиц. В 1979 году национальный парк Плитвицкие озера был включен в Список Всемирного наследия ЮНЕСКО. Озера и водопады заповедника притягивают к себе туристов со всего мира. Водные потоки образуют 16 крупных карстовых озер с водой насыщенного бирюзового цвета, сообщающихся друг с другом благодаря каскадному расположению. Пенистые водопады, затерянные в лесах и чащах, создают уникальные ландшафты природного парка. В высокогорной долине ежегодно появляются новые водопады: известняковые скалы, окружающие Плитвицкие озера, снабжают водоемы кальцитом, кристаллы которого превращают попадающие в воду растения, листья и ветки в твердые отложения. Туристические тропы по охраняемой территории проложены вдоль наиболее рельефных и колоритных ландшафтов: прогулка по деревянным настилам, катание на паромах и прогулочных катерах, и поездка на панорамном автобусе занимают от двух до восьми часов.

**Дурмитор** - национальный парк на северо-западе Черногории, основанный в 1952 году. Он включает в себя горный массив Дурмитор с каньонами рек Тара (второй по глубине каньон в мире), Драга, Сушица и верхнюю часть долины реки Комарница. Общая площадь экологической сокровищницы составляет 390 км<sup>2</sup>. В 1980 году парк Дурмитор был объявлен ЮНЕСКО жемчужиной мировых природных богатств биосферы, что говорит о его высокой природной, научной и культурной ценности.

Дурмитор представляет собой обширное известняковое плоскогорье, расположенное на высоте 1500 м над уровнем моря. Он прорезан глубокими ущельями и имеет впечатляющие горные вершины, 48 из которых высотой более 2000 метров. Высочайшая точка Дурмитора - Боботов Кук, 2523 м. Национальный парк вмещает в себя восемь уникальных экосистем: каньон реки Тара, реликтовый сосновый лес в Црна Поде, реликтовый пихтово-еловый лес у Млинского ручья, Черное озеро, Забойско озеро, Барно озеро, озеро Скрчка и долина каньона Сушица. На территории парка среди стремящихся ввысь пиков расположились 18 ледниковых озер известных под именем «Горные очи», которые являются выдающейся отличительной чертой ландшафта. Вода в них отличается высокой чистотой и прозрачностью. Самое известное озеро – Черное – уютно расположилось у подножья горы Боботов Кук на высоте 1416 м. Его площадь - 516 м<sup>2</sup>. Вода в озере настолько чиста, что просматривается на 9-метровую глубину.

Наибольшей популярностью среди туристов пользуется Ледяная пещера, которая находится на высоте 2040 м под пиком Облаглава. Протяженность пещеры составляет 100 м, а внутри нее можно увидеть множество сталагмитов и сталактитов, настоящих произведений искусства, созданных природой.

#### **«Природное наследие» Азии**

**Памуккалев** переводе с Турецкого языка обозначает Хлопковая крепость. Богатые кальцием минеральные источники, бьющие на краю плато на протяжении нескольких тысяч

лет, стали интригующим природным шедевром. Формирования скалы Памуккале стоит на краю утеса. С расстояния кажется, что на горе стоит великолепный белый замок, но это всего лишь обман зрения. Горячие источники начали использоваться со времен Римской Империи для излечения определенных болезней. Белоснежные террасы наполненные голубой водой не только прекрасны, но и обладают лечебными свойствами. Воды Памуккале богаты окисью кальция и сероводородом, поэтому является самым известным оздоровительным курортом на территории Анатолии.



Этот курорт, известный с древних времен своими лечебными свойствами, существует уже почти две тысячи лет. Еще издали картина, предстающая перед глазами, поражает воображение: великое множество термальных ручьев течет по красивому белому плато, создавая в меловой породе многочисленные сталактиты и небольшие естественные террасы, заполненные голубой водичкой.

Так же в районе Памуккале находятся развалины античного города Хиераполис, который был основан пергамским царем Эвменом 2 во втором веке до н.э.

**Мертвое море** лежит на границе между Иорданией и Израилем. Ближайшие крупные города - Иерусалим в 19 км. и Амман в 48 км. На мелководье скопления минеральных солей приобретают причудливые формы; кроме привычного хлорида натрия среди солей встречаются и калийные, и магниевые. Река Иордан и еще несколько мелких потоков могут приносить каждый день в Мертвое море до 7 миллионов тонн воды, которая уже никуда отсюда не вытекает, но сильный зной Иорданской долины быстро испаряет ее. Однако приносимые в море минеральные вещества и соли остаются здесь, превращая его в одно из самых соленых озер в мире. Содержание минеральных веществ в воде достигает 30% (сравните с 3,5% в большей части мировых океанов). В южной части моря находятся горячие источники и лужицы жирной черной грязи, с древних времен считающиеся целебными: известно, что царь Ирод Великий лечился купаниями в этих водах. Мертвое море расположено на 400 м. ниже уровня моря и является частью Большой рифтовой долины. Строго говоря, это совсем не море, а озеро, которое состоит из двух котловин, вместе достигающих примерно 72 км. в длину и 14 км. в ширину. Конечно ни рыбы, ни животные не могут существовать в воде с такой высокой концентрацией соли, но ученые обнаружили, что Мертвое море совсем не такое уж "мертвое": в его водах обитают разнообразные солелюбивые бактерии.

Мертвое море - странное место, создающее неповторимую атмосферу; кроме того, это тихое место, где почти не слышно птичьего пения, а постоянное испарение воды обволакивает его обычно загадочной дымкой. Мертвое море из-за высокой концентрации минеральных солей и интенсивного испарения воды часто пахнет серой, а температура здесь редко опускается ниже 40° С - все это не способствует длительному созерцанию его берегов.

**Национальный парк Нанда-Деву**, занесенный в Список ЮНЕСКО в 1988 г., является одним из самых живописных и диких районов на западе в Гималаях. Его наивысшая точка – пик Нанда-Деву – имеет высоту более 7800 м. В парке нет постоянного населения, и именно благодаря своей труднодоступности местность осталась в значительной мере нетронутой. Национальный парк «Долина цветов», также находящийся в западной части Гималаев (хребет Заскар), однако обладающий уже не столь сильно расчлененным и высокогорным рельефом, вошел в состав данного объекта наследия в 2005 г. Особую ценность представляют альпийские луга этого парка с их эндемической флорой, кроме того, местность выделяется исключительной живописностью. Оба парка на протяжении вот уже сотни лет пользуются большой известностью среди альпинистов и ученых-ботаников, а у индусов эти горы давно уже почитаются как священные. Здесь отмечен целый ряд редких и исчезающих видов животных, например, снежный барс, гималайская кабарга, голубой баран, азиатский черный медведь.

**Фудзияма** – действующий вулкан на о. Хонсю, наиболее высокая вершина Японии (3776 м), в 90 км к З.-Ю.-З. от Токио. Правильный конус с кратером на вершине диаметром 700 м и глубиной до 100 м. На склонах — боковые кратеры и шлаковые конусы. Ф. перекрывает большей частью древнего вулкана Аситока, вершина которого обнажается на юго-восточном склоне. С 781 было 12 взрывных и изливающих базальтовую лаву извержений (последнее — в 1707—08). На склонах вечнозелёные леса, кустарниковые пустоши. Вершина в течение 10 месяцев покрыта снегом. Фудзияма считается священной горой, служит объектом религиозного паломничества и туризма. Изображение Фудзиямы — излюбленный предмет японского искусства (картины, вышивки, фарфор).

Последний раз этот вулкан извергался в 1707г, и сейчас считается уснувшим. Японцы почитают Фудзи как священную гору, и каждый считает своим долгом хотя бы раз в жизни совершить на нее восхождение чтобы поклониться духу горы. В хорошую погоду Фудзи наблюдается из 13 префектур, но наиболее красивыми считаются виды со стороны океана и из горного заповедника Хаконэ. Подъем на гору открыт с 1 июля по 31 августа, на вершине Фудзи находятся синтоистский храм и метеостанция.

**Высочайшая вершина мира, Эверест** (она же Джомолунгма, она же Сагарматха), расположена в Гималаях, входит в состав хребта Махалангур Гимал. Гора имеет форму трехгранной пирамиды с более крутым южным склоном. Главная, северная, вершина (8848 м) лежит на территории Китая, а южная вершина, высота которой 8760 метров, находится на границе Китая и Непала и входит в состав непальского национального парка Сагарматха. На востоке Гору обрывает снежно-ледовая Канчунгская стена, район которой труднодоступен и практически не изучен. С востока на вершину проложено всего два маршрута.

Снег и фирн не задерживаются на южном склоне и ребрах, как следствие, они обнажены. Северо-восточное плечо Эвереста имеет высоту 8393 метров, а вершина горы состоит преимущественно из осадочных отложений. Чтобы увидеть во всей красе величие Эвереста, отправляясь к его подножию, рекомендуется взять с собой бинокли или подзорные трубы, которые помогут увидеть труднодоступный и опасный пик.

В 1832 году сотрудники Британской геодезической службы в Индии, при обработке данных съемки гималайских вершин, выяснили, что гора Эверест, обозначенная как «пик XV», является самой высокой гималайской вершиной, ее высота равняется 8848 метров. Открытую вершину решено было назвать в честь сэра Эвереста, начальника геодезической службы.



**Хуанлун «Жёлтый дракон»** — живописная заповедная местность, известная своими травертиновыми террасами (из известкового туфа), многочисленными озёрами, различных цветов и форм. Расположена в высокогорье на северо-западе провинции Сычуань (уезд Сунпань), примерно в 200 км к северу от города Чэнду. В заповеднике обитает ряд редких животных, таких как гигантская панда и золотистая курносая обезьяна. Включена в список Всемирного наследия ЮНЕСКО в 1992 году. Высочайшая горная вершина заповедной зоны, достигающая в высоту 5588 м, круглый год покрыта снегом. Растворённый в воде кальцит кристаллизовался и оседал на различных поверхностях, образуя в течение тысячелетий травертиновый ландшафт: озёра, пороги, водопады, пещеры. Наибольшее количество подобных объектов сосредоточено в ущелье Хуанлунгоу.

Находящийся в ущелье Моуни водопад Чжага падает с высоты 93 м при ширине 40 м — крупнейший в Китае по высоте падения.

В Хуанлуне начинается река Фуцзян, интересная своим прямым главным течением и извилистыми протоками.



### **Цветные бассейны Хуанлунгоу**

**Хуаншань (буквально: «Жёлтые горы»)** — горная гряда в провинции Аньхой в восточной части Китая (примерно 300 километров на юго-запад от Шанхая). Этот район известен своими гранитными скалами, покрытыми соснами, воспетыми китайскими художниками и поэтами со времён династии Цинь. Современное название (Жёлтые горы) им было дано поэтом Ли Бо в 747 году. Высота 77 вершин в этой гряде превышает 1000 м. Три самых высоких пика: Пик Лотоса (Ляньхуафэн, 1,864 м), Пик Света (Гуаньминдин, 1,840 м) и Пик Небесной Столицы (Тяньдуфэн, 1,829 м). С 1990 года район Хуаншань входит в список Всемирного наследия ЮНЕСКО и является национальным парком КНР, одним из самых популярных туристических мест Китая.

Горы сформировались в мезозойскую эру, примерно 100 миллионов лет назад. Позднее, в четвертичный период ландшафт был преобразован под воздействием ледников, оставивших скалы различной формы. Поскольку часто уровень облаков находится ниже уровня горных вершин, в этом районе могут наблюдаться интересные световые эффекты, такие как «Облачное море» и «Свет Будды». В среднем Свет Будды (глория) наблюдается несколько раз в месяц.

У подножия «Пика пурпурного облака» находятся горячие источники, температура которых круглый год составляет 45 °С.

В декабре 1990 года ЮНЕСКО включило этот район в список природных объектов Всемирного наследия в качестве объекта исключительной природной красоты и за его статус места обитания редких видов растений и животных. Склоны гор Хуаншань покрыты соснами эндемичной породы *Pinus taiwanensis*, которые придают всему массиву особый, узнаваемый вид. Виды сосен на склонах Хуаншаня служили вдохновением для множества китайских поэтов и художников на протяжении сотен лет.

**Улинъюань** — часть горной системы Улиншань, расположенная на северо-западе провинции Хунань в Китае. Объект Всемирного культурного и природного наследия ЮНЕСКО.

Площадь района составляет 369 км<sup>2</sup>. В результате выветривания песчаников и известняков сформировалось около 3000 пиков и утёсов самых причудливых очертаний. Их разделяют глубокие ущелья с реками, озёрами и водопадами; имеются два природных моста и около 40 пещер. Горы служат местом обитания для ряда исчезающих видов растений и животных. Для туристов открыты 5 маршрутов, в том числе канатные дороги.

Заповедник является местом обитания ряда исчезающих видов растений и животных. Более 30 эндемичных видов флоры и фауны обитают в парке, а всего растёт около 3000 редких видов растений

**Бухта Халонг** — объект всемирного наследия ЮНЕСКО во Вьетнаме в провинции Куангбинь, популярное туристическое место. Бухта находится в Тонкинском заливе Южно-китайского моря. Административно острова бухты принадлежат городам Халонг, Камфа и уезду Вандон. Бухта включает в себя более 3000 островов, а также небольшие скалы, утёсы и пещеры. Площадь её составляет около 1500 кв.км. Как наземный, так и подводный мир характеризуются высоким биоразнообразием.



### **Бухта Халонг**

Халонг переводится как «там, где дракон спустился в море». По легенде остров Халонг был создан большим драконом. Он всегда жил в горах, когда же он вышел, то продолбил хвостом долины и лощины разнообразной формы. После его погружения в море, места, выкопанные его хвостом, заполнились водой, и остались только маленькие островки земли. Местные жители и по сей день говорят, что в заливе живёт дракон. Самым цивилизованным островом в заливе по праву можно считать Туанчау. Именно здесь располагается бывшая резиденция Хо Ши Мина. К тому же ожидается строительство на острове курортного комплекса.

Катба — самый большой остров в бухте Халонг. Около половины острова в 1986 год была объявлена национальным парком. На острове есть множество озёр, водопадов и гротов,




прибрежные коралловые рифы. Хорошо известными пещерами в бухте Халонг являются грот Бонау, Девичье и Небесный Дворец. Также известен грот Барабан, получивший своё название из-за звуков барабанного боя, раздающихся из него при порывах ветра. Самой красивой пещерой считается грот Дауго. Один из островов бухты носит имя советского космонавта Титова.

#### **«Природное наследие» Африки**

**Акакус**, или **Тадрарт-Акакус** — горный массив в пустыне Сахара на территории Ливии. Расположен к востоку от ливийского города Гат и тянется на север вдоль границы с Алжиром примерно на 100 км. Слово Tadrart означает «гора» на языке тамахак туарегской группы.

Ландшафт массива Акакус весьма разнообразен: от цветных песчаных дюн до горных арок, ущелий, отдельно стоящих скал, глубоких провалов и высохших русел рек (вади). Среди основных достопримечательностей — горные арки Афзеджаре и Тин-Хлега. Хотя эта область является одной из самых засушливых в Сахаре, здесь существует растительность, например, *калотропис высокий*, а в горах имеются родники и даже колодцы.

Область горного массива Акакус известна наскальными изображениями, которые в 1985 г. были отнесены к Всемирному наследию ЮНЕСКО. Изображения охватывают весьма значительный период, датируются 12000 г. до н. э. — 100 г. н. э. и отражают весьма значительные изменения в местном ландшафте, флоре и фауне. На изображениях представлены люди, а также жирафы, слоны, страусы, верблюды и лошади. Люди изображены в разнообразных обыденных ситуациях, например, играющими на музыкальных инструментах и танцующими.



#### **Наскальные изображения Тадрарт-Акакус.**

В начале 21 в. в местности началась разведка нефти, что поставило под угрозу памятники наскального искусства. Подземные взрывы, используемые для локализации залежей нефти, уже значительно повредили ряд скал, в том числе и тех, на которых имеются изображения.

**Виктория** (англ. *Victoria*) — водопад на реке Замбези в Южной Африке. Расположен на границе Замбии и Зимбабве. Ширина водопада — примерно 1800 метров, высота — 120 метров.



Шотландский исследователь Дэвид Ливингстон, побывавший на водопаде в 1855 году, назвал его в честь королевы Виктории. Среди коренного населения этих мест водопад был известен как «Гремящий дым».

Водопад Виктория является одной из главных достопримечательностей Южной Африки, относится к Всемирному наследию ЮНЕСКО. Находится на границе двух национальных парков — «Гремящий Дым» («Mosi-oa-Tunya») в Замбии и «Водопад Виктория» в Зимбабве.

Виктория — единственный водопад в мире, имеющий более 100 метров в высоту и более километра в ширину.

**Национальный парк Серенгети** – наиболее известная в мире сокровищница дикой природы, не знающая равных в красоте и научной ценности. Серенгети – старейший и самый популярный парк Танзании – известен своими ежегодными миграциями: около 6 миллионов копыт топчут равнину, когда 200000 зебр и 300000 газелей Томсона ищут свежий корм вместе с гну. Но даже вне периода миграции в Серенгети, возможно, самое яркое в Африке сафари: огромные стада буйволов, более мелкие группы слонов и жирафов, тысячи и тысячи эланд, топи, конгоны, импала и газелей Гранта.

Название «Серенгети» происходит из языка Масаи и примерно означает «протяженное место». Национальный парк — размером с Северную Ирландию, но его экосистема, включающая охранную зону Нгоронгоро, животные заповедники Масва и Масаи Мара (в Кении), достигают по площади размеров Кувейта. Она расположена между берегами озера Виктория на западе, озера Эяси на юге и Великой Рифтовой Долиной на востоке. В нынешнем состоянии – это наиболее сложная и самая нетронутая экосистема на Земле.

**Нгоронгоро** — огромный кратер в Танзании на краю саванны Серенгети, возникший в качестве кальдеры в результате коллапса крупного вулкана около 2,5 миллионов лет назад. Расположен северо-восточнее Эяси и северо-западнее озера Маньяра.

Глубина кратера составляет 610 м. Его края возвышаются на 2286 м над уровнем моря. Диаметр кратера Нгоронгоро составляет от 17 до 21 км и его общая площадь насчитывает примерно 265 км<sup>2</sup>. На дне кратера расположено озеро Магади, знаменитое популяцией фламинго. Кратер Нгоронгоро уникален тем, что за многие годы в нём образовалась своя собственная среда обитания для многих видов животных, которые не имеют возможности выбраться наружу.

Края кратера покрыты кустарниковой растительностью и являются влажной саванной с высокой травой и остаточными вечнозелёными горными лесами. На дне кратера трава более короткая, существуют источники для питья и акациевые леса.

В кратере обитает около 25 тысяч животных, в нём наблюдается самая высокая плотность хищников во всей Африке. Особенно часто в Нгоронгоро встречаются зебры, буйволы и различные виды антилоп, таких как гну, канны и газели. На них охотятся живущие в кратере львы и леопарды. Помимо них в Нгоронгоро обитают также чёрные носороги, слоны и, что является необычным для этих широт, бегемоты. Большие миграционные потоки животных из Серенгети часто проходят через кратер Нгоронгоро.

В начале XX века в безлюдном кратере поселился немецкий фермер Адольф Зидетопф со своей женой Паулой и начал заниматься скотоводством и выращиванием пшеницы. В это время в кратере поселилось, и небольшая группа масаев, чтобы взаимно помогать друг другу в разведении скота и в отражении нападений хищников. По окончании Первой мировой войны Зидетопф вернулся в Германию, а масаи также покинули кратер. Они были выселены, так как среди них неопознанно могли прятаться браконьеры.

**Гора Килиманджаро.** На языке суахили Килиманджаро означает "сверкающая гора" - весьма подходящее название для этого колоссального вулкана, покрытого белоснежной шапкой. Это высочайшая вершина Африки - высота 5899 м; она хорошо видна за многие мили раскинувшихся вокруг нее саванн Танзании и Кении. Ее очертания очень характерны:

покатые склоны поднимаются к удлинённой, плоской вершине, которая является на самом деле гигантской кальдерой - котловиной на вершине вулкана. В очень жаркие дни с большого расстояния голубоватое основание горы бывает неразличимо на фоне саванны и кажется, что заснеженная вершина парит в воздухе. Легкие облака, часто проходящие ниже снеговой границы, усиливают эту иллюзию.

На самой вершине горы Килиманджаро лежат вечные льды, что удивительно, поскольку она находится всего на три градуса южнее экватора. Однако данные новейших исследований свидетельствуют о том, что эти льды медленно отступают. На вершине горы выпадает всего лишь 200 мм осадков в год, и этого недостаточно, чтобы компенсировать количество воды, теряемое во время таяния снегов.

На самом деле гору Килиманджаро составляют три отдельных вулкана, объединенные сложной историей извержений. Древнейший вулкан, Шира, лежит к западу от основной горы. Когда-то он был гораздо выше и, как считается, рухнул после очень мощного извержения, оставив лишь плато высотой 3810 м. Второй по возрасту вулкан - Мавензи - в настоящее время различим в виде пика, прилегающего с восточной стороны к основной горе. И хотя рядом с вершиной Килиманджаро он кажется незначительным, его высота достигает 5334 м. Младший и самый крупный из трех вулканов, Кибо, сформировался во время серии извержений и увенчан кальдерой 2 км. в поперечнике. Второй вулканический конус с кратером вырос внутри кальдеры во время последующего извержения, а еще позже, во время третьего извержения, внутри кратера сформировался пепловый конус. Колоссальная кальдера Кибо образует характерную плоскую вершину этой прекрасной африканской горы.

**Ботанический заказник Столовой горы** – один из объектов, включенных в список всемирного наследия ЮНЕСКО. И это не удивительно, если учитывать необычность данного памятника природы. По отзывам первооткрывателей, Столовая гора меньше всего похожа непосредственно на гору. Ее очертания напоминают стол или даже пианино, высота горы составляет 1087 метров. Первые описания этой горы европейцами относятся к XVI веку, Столовая гора издревле служила ориентиром для мореплавателей.

Столовая гора - одна из главных достопримечательностей Кейптауна (город расположен прямо у подножия этой горы). Она имеет крутые, почти гладкие склоны и достаточно ровное плато. Из наиболее значимых возвышений - пики Двенадцати Апостолов, Дьявола и Львиной Головы.

**«Природное наследие» Северной Америки**

**Национальный парк Секвойя (англ. Sequoia National Park)** — национальный парк США, расположен в южной части Сьерры-Невады, к востоку от города Висалия (англ. Visalia) в Калифорнии.



### **Вид на дерево Генерал Шермана от основания.**

Парк основан в 1890 году, третьим после национальных парков Йеллоустон и Макинак, впоследствии упраздненного. Площадь парка 1 635 км<sup>2</sup>. Парк имеет горный рельеф, поднимаясь с высоты около 400 метров над уровнем моря в предгорье до вершины самой высокой в сопредельных 48 штатах горы Уитни высотой 4 421,1 метра. Парк граничит с национальным парком Кингз-Каньон. Оба парка управляются Службой национальных парков США как единое подразделение — национальные парки Секвойя и Кингз Каньон.

Парк наиболее известен своими гигантскими секвойями, включая экземпляр по имени Генерал Шерман — самое большое дерево на Земле, если считать по объему его древесины. В 2009 году объем древесины этого дерева был чуть менее 1500 кубометров. Дерево Генерала Шермана растет в Гигантском лесу (англ. Giant Forest), в котором находятся пять из десяти самых больших деревьев в мире по объёму древесины. Гигантский лес соединен дорогой Генералов (англ. Generals Highway), с рощей Гранта (англ. Grant Grove) в национальном парке Кингз-Каньон, где среди прочих секвой, растет дерево Генерала Гранта (англ. General Grant tree).

**Парк «Долина Монументов»** расположен на юго-востоке штата Юта, прямо на границе со штатом Аризона, на территории резервации индейцев племени Навахо – самой большой резервации на территории США. Полное название парка – Парк племени Навахо «Долина Монументов» (Monument Valley Navajo Tribal Park), фактически – это аналог национального парка, с той лишь разницей, что он находится не в ведении федерального правительства, а принадлежит индейцам племени Навахо.

Долина Монументов - возвышенная равнина, являющаяся частью плато Колорадо. Верхний слой этой равнины, состоящий из мягких осадочных пород, был полностью разрушен, но над ровной пустынной поверхностью то здесь, то там возвышаются причудливой формы скалы-останцы, высотой от 12 до 30 метров, сложенные из более твердого и не поддавшегося выветриванию песчаника. Эти останцы и называются монументами, у многих из них есть собственные имена. Пожалуй, самые известные - это останцы Миттенз (Варежки) – две глыбы с тонкими колоннами, слегка отстоящими от основного блока породы, словно большие пальцы у варежек. Прайэрис (Настоятельница) похожа на коленопреклоненную фигуру в длинном одеянии с капюшоном и молитвенно сложенными руками. Среди других известных монументов можно назвать «Три сестры»,

«Тотемный столб» и, конечно же, знаменитую арку «Ухо ветра». В парке вам предложат множество экскурсионных программ, которые проводят индейцы племени Навахо.

Ландшафты этого парка – это знакомые всем с детства пейзажи Американского Запада. Именно здесь было снято множество голливудских вестернов с участием Джона Уэйна и Клинта Иствуда, а также некоторые из фильмов, относящихся к современной классике, например, фильм «Назад в будущее», здесь же снималось и большинство рекламных роликов с ковбойской тематикой. Так что, Долина Монументов вполне может считаться землей ковбоев. Куда не кинешь взгляд, всюду, до самого горизонта простирается красная пустыня с отдельными каменными глыбами - любители американских вестернов будут чувствовать здесь себя как дома.

**Национальный парк Брайс-Каньон** (англ. Bryce Canyon National Park) — национальный парк США, расположен на юго-западе штата Юта. Площадь парка 145 км<sup>2</sup>. Основной достопримечательностью парка является каньон Брайс. Несмотря на название, это не совсем каньон, а скорее гигантский природный амфитеатр вдоль восточной стороны плато Паунтсаугант, созданный эрозией. Брайс примечателен своими уникальными геологическими структурами, называемыми хеду, образованные эрозией речных и озерных осадочных пород, под действием ветра, воды и льда. Красные, оранжевые и белые цвета горных пород представляют захватывающее зрелище, особенно на восходе или закате солнца.



### **Панорама Брайс-Каньона.**

Территория вблизи каньона была населена пионерами-мормонами в 1850-е годы. Он был назван в честь Эбенезер Брайс, который основал усадьбу в этом районе в 1875 году. Территория вокруг каньона Брайс стала национальным памятником в 1924, а затем, в 1928 году, национальным парком. По количеству посетителей парк уступает национальным паркам Великий Каньон и Зайон, в основном из-за своей удаленности. Город Канаб, Юта расположен в центре между тремя парками.

**Национальный парк Гранд-Каньон** (англ. Grand Canyon National Park) — один из старейших национальных парков США, расположен в штате Аризона. На территории парка расположен Гранд-Каньон — Великий каньон реки Колорадо, одно из признанных природных чудес света. Площадь парка — 4927 км<sup>2</sup>.

Территория вокруг Гранд-Каньона стала национальным памятником 11 января 1908 года и объявлена национальным парком 19 февраля 1919 года. Создание парка явилось одним из первых успехов природоохранного движения.



Гранд-Каньон, включая его обширную систему смежных каньонов, не является ни самым большим, ни самым глубоким в мире, однако он ценится прежде всего своим гармоничным сочетанием размера, глубины и многоцветных слоев обнаженных горных пород, которые датируются вплоть до Докембрийского периода.

**Аризонский кратер** (англ. Meteor Crater, кратер Бэррингера (англ. Barringer Crater), Каньон Дьявола (англ. Canyon Diablo Crater)) — большой метеоритный кратер (астроблема) в Аризоне (США), в 30 км к западу от города Уинслоу (Winslow) и 69 км к востоку от города Флагстафф (федеральная трасса 40, выезд 233). Представляет собой гигантскую земляную чашу диаметром 1219 метров, глубиной 229 метров, а край кратера поднимается над равниной на 46 метров.

Кратер возник около 50 тысяч лет назад после падения 50-метрового метеорита, весившего 300 тысяч тонн и летевшего со скоростью 45-60 тысяч км/ч. Взрыв от падения был в три раза мощнее взрыва Тунгусского метеорита и был аналогичен по мощности взрыву 150 миллионов тонн тринитротолуола или 8000 атомных бомб, аналогичных сброшенной на Хиросиму. Внутри и вокруг Аризонского кратера найдены осколки метеоритного никелистого железа.

Местонахождение кратера достаточно давно было известно местным индейцам, которые использовали для собственных целей металлические осколки метеорита. У местных племён возникло огромное количество легенд и преданий, связанных с этим священным местом. Учёным о существовании кратера стало известно лишь с 1891 года

Самый первый, самый известный, самые высокие гейзеры и самое большое высокогорное озеро в Северной Америке - все это **Йеллоустоунский Национальный Парк**. В 1870 году Натаниел Лэнгфорд писал в своих путевых заметках, что чувствовал, "как... ничтожен и беспомощен" он, когда смотрел на пропасть протяженностью 32 километра, с блестящими, желтоватого цвета склонами (отсюда и произошло название реки Йеллоустоун (Yellow Stone), что значит "желтый камень"),- пропасть, в которую низвергаются два величественных водопада. Спустя два года, в 1872 году, уникальное Йеллоустоунское плато, богатое гейзерами и горячими минеральными источниками, удостоилось действительно высокой чести, стать первым в мире национальным парком. В 1978 году парк вошел в Список объектов всемирного природного и культурного наследия ЮНЕСКО.



**Йеллоустоунское плато, богатое гейзерами и горячими минеральными источниками**

Площадь Йеллоустоунского национального парка - около 900 000 гектаров. Парк расположен в штате Вайоминг (США). В этом районе расположены истоки крупнейших рек Северной Америки: Снейка, Миссури, Йеллоустоуна, вытекающего из одноименного высокогорного озера. Озеро примыкает с юга к Центральному плато. Высота Йеллоустоунского плато колеблется от 1710 м (на севере) до 3463 м (в центральной части парка). В северной части парка находится плато Блэктейлдиер и Миррор, на юго-востоке - плато Двух Океанов. В Йеллоустоуне находится около 10 000 геотермальных чудес природы. По высокогорному плато Скалистых гор проходит Континентальный водораздел. Отсюда реки текут и к востоку, и к западу, но часть воды просачивается вглубь. Именно этим объясняются удивительные природные явления Йеллоустона. Плато некогда сотрясали мощные извержения вулканов. Тысячи лет назад в результате одного из них образовался гигантский кратер длиной 75 и шириной 45 километров. Расплавленная горная порода - до сих пор "не дремлет" под земной корой, поддерживая жар в Йеллоустонском "котле".

**Девилз-Тауэр, или Башня Дьявола** (англ. Devils Tower National Monument) — памятник природы на территории штата Вайоминг, США. Представляет собой монолит вулканического происхождения высотой 1556 м над уровнем моря и относительной высотой 386 м. Является старейшим «национальным монументом» США, получившим свой статус от президента Теодора Рузвельта 24 сентября 1906 года.

Башня Дьявола образовалась из магматического расплава, который поднялся из глубин Земли и застыл в виде изящных колонн. Возраст Девилз-Тауэр оценивается от 225 до 195 миллионов лет. Вмещающие породы представлены тёмно-красными песчаниками, алевролитами со сланцевыми прослойками.

**Скалистые горы (англ. Rocky Mountains)** — основной горный хребет в системе Кордильер Северной Америки, на западе США и Канады, между 60 и 32° с.ш.

Скалистые горы тянутся на 4830 километров с севера на юг от самой северной точки в провинции Британская Колумбия (Канада) до штата Нью-Мексико на юго-западе США. Ширина гор достигает 700 километров. Скалистые горы являются естественным водоразделом между бассейнами Тихого и Атлантического океанов. В Скалистых горах берут начало реки Миссури, Колорадо, Рио-Гранде, Снейк, Арканзас и множество других. Скалистые горы образовались от 80 до 55 миллионов лет назад в эру ларамийского орогенеза. С тех пор под воздействием воды и ледников в горной гряде сформировались эффектные долины и пики. В конце последнего ледникового периода люди начали заселять территорию Скалистых гор. После нескольких экспедиций, таких как путешествие Александра Маккензи или экспедиции Льюиса и Кларка, Скалистые горы начали осваиваться; минералы и меха дали начало первоначальному экономическому освоению гор, несмотря на то, что Скалистые горы оставались малонаселенным районом.

В настоящее время большая часть территории Скалистых гор защищена национальными парками и лесными угодьями. Скалистые горы — популярное место для туристов, особенно для пешеходного туризма, альпинизма, рыбалки, охоты, лыжного спорта, сноуборда и других.

В Скалистых горах находятся национальные парки Джаспер (Канада), Банф (Канада), Йохо (Канада), Кутеней (Канада), Уотертон-Лейкс (Канада), Глейшер (США), Йеллоустонский (США), Роки-Маунтин (США).

**Карлсбадские пещеры.** Сумерки вход в Карлсбадские пещеры становится черным; это потрясающее зрелище - миллионы летучих мышей выпархивают из прохладной темноты пещеры Летучих мышей, где они отдыхали днем, чтобы ловить насекомых в ночи. Летучие мыши прекрасно летают и снабжены сложной локационной системой, так что они никогда не сталкиваются друг с другом. Хотя посетители, наблюдающие это явление, слышат шорох их крыльев и периодическое попискивание, частота звуков, издаваемых летучими мышами, слишком высока для слуха.

Летучие мыши Карлсбада - лишь одна из достопримечательностей этой огромной системы пещер. Самая глубокая из исследованных к настоящему времени пещер находится на глубине примерно 300 м. от поверхности, а самая большая из около 60 пещер - Биг-Рум - могла бы вместить больше 14 футбольных полей.

**Ниагарский водопад (англ. Niagara Falls)** — комплекс водопадов на реке Ниагара, отделяющей американский штат Нью-Йорк от канадской провинции Онтарио. Ниагарские водопады — это водопад «Подкова» (англ. Horseshoe Falls), иногда ещё называемый Канадским водопадом (англ. Canadian Falls), Американский водопад (англ. American Falls) и водопад «Фата» (англ. Bridal Veil Falls). Хотя перепад высот и не очень велик, водопады очень широки, и по объёму проходящей через него воды Ниагарский водопад — самый мощный в Северной Америке.

Высота водопадов составляет 53 метра. Подножие Американского водопада заслоняет нагромождение камней, из-за чего его видимая высота — только 21 метр. Ширина Американского водопада — 323 метра, водопада «Подкова» — 792 метра. Объём падающей воды достигает 5700 и более м<sup>3</sup>/с.

Красота этого чуда природы привлекает множество туристов со всего мира, что способствует процветанию городов, расположенных на берегах водопада — Ниагара-Фолс (англ. Niagara Falls), штат Нью-Йорк, США и Ниагара-Фолс, провинция Онтарио, Канада. Наиболее красочный вид на водопад открывается с канадского берега. В нескольких сотнях метров ниже по течению от водопада через Ниагару перекинут «Радужный мост» (англ. Rainbow Bridge), открытый для передвижения легкового автотранспорта и пешеходов между двумя странами.

**Национальный парк «Мамонтова пещера» (англ. Mammoth Cave National Park)** — национальный парк в штате Кентукки (США). В парке находится часть самой длинной пещерной системы в мире — Мамонтовой пещеры. Площадь парка — 214 км<sup>2</sup>. Ближайший город — Браунсвилл. В 2008 году парк посетили 446 174 туриста. Парк находится под управлением Службы национальных парков США. Был основан 1 июля 1941 года; 27 октября 1981 года был внесён в список Всемирного наследия ЮНЕСКО; 26 сентября 1990 года парк и близлежащие территории в долине реки Бэррен были внесены в международный список биосферных заповедников.

От многих других пещер Мамонтова отличается ещё и тем, что она – необычайно сухая. Воде туда сравнительно трудно проникнуть, так что привычные глазу сталактиты и тому подобные вещи, сопровождающие бытие каждой пещеры, там увидишь не часто. Тем не менее, есть там места, где каменные своды повреждены, в результате чего, из-за проникновения воды, получились красивейшие застывшие водопады.

В пещере к тому же протекают широкие реки. Одна из них, носящая поэтичное название Стикс, впадает в подземное озеро с не менее поэтичным названием Лета. Другая же река, Эхо, вытекает на поверхность и продолжает свой путь там, под названием Зелёная река.

В пещерных реках водится уникальная креветка, безглазый альбинос. Он является эндемиком, то есть нигде не живёт, кроме Мамонтовой пещеры. Кроме креветки-альбиноса обитают в подземных водах слепые рыбы и раки.

**Национальный парк Эверглейдс (англ. Everglades National Park)** занимает южную часть субтропической болотистой местности Эверглейдс к югу от туристической тропы Тамайами в американском штате Флорида, но представляет только 20 % её территории. Территория парка составляет 6,105 км<sup>2</sup> и включена в список Всемирного Наследия ЮНЕСКО. Единственной автомобильной дорогой, ведущей к основной территории парка, является дорога № 9336, берущая своё начало в городе Флорида-Сити к югу от Майами и идущая в сторону центра и палаточного лагеря Фламинго. За исключением главного центра для посетителей и небольшого штата сотрудников, в парке отсутствует какая-либо хозяйственная деятельность и 5,246 км<sup>2</sup> парка считаются зоной абсолютно дикой природы, получившей имя известной защитницы природы и писательницы Марджори Дуглас (Marjory

Stoneman Douglas). Территория получила статус национального парка 30 мая 1934 года, но фактически стала парком только 6 декабря 1947 года. 26 октября 1976 года территория парка была объявлена ЮНЕСКО международным биосферным заповедником, а 10 ноября 1978 года большая часть парка была объявлена «территорией дикой природы» (англ. wilderness area). К 2003 году дикая природа стала занимать 5,247 км<sup>2</sup>, что составляет примерно 86 % всего парка. 24 октября 1979 года парк был внесён в список Всемирного Наследия ЮНЕСКО, а 4 июня 1987 года объявлен «заболоченной территорией международного значения».

Самое грандиозное собрание природных скальных арок можно найти близ города Моаб в штате Юта, США. Огромный (309 квадратных километров) **Национальный парк Арки** (Arches National Park) собрал на своей территории более 2000 монолитных скальных арок естественного происхождения.

Многие арки, снискавшие всеобщее признание, находятся в секции Окна (Windows section). Здесь расположились соседствующие Северное Окно (North Window) и Южное Окно (South Window)? Давшие название этой части Национального парка, а неподалеку громоздится устрашающего вида Арка Туррет (Turret Arch) или Пушечная Арка.

Поодаль находится знаменитая Двойная арка (Double Arch). Сдвоенная громада арки напоминает исполинские природные образования из фантастического блокбастера «Аватар», в районе которых разгорелось финальное воздушное сражение между людьми и народом На'ви.

Гигантская Арка Корона (Corona Arch) высотой в 45 метров. Ее называют Маленьким радужным мостом (Little Rainbow Bridge) или просто Маленькой радугой. Впрочем, маленькой ее можно считать лишь в сравнении с настоящей радугой, переброшенной от горизонта до горизонта. Именно с Арки Короны командой адреналинщиков во главе с Дэвидом Грэмом были совершены самые высокие экстремальные прыжки на веревке (свинг-джамп), видео с которыми с огромной скоростью распространилось в Сети.

#### **«Природное наследие» Южной Америки**

**Анхель.** В отдаленном районе, на юго-востоке Венесуэлы, недалеко от границ с Гайаной и Бразилией, расположена высокогорная область Ла-Гран-Сабана. Там находится Рорайма, одна из высочайших гор в Венесуэле (2772 м), на южных склонах которой берет свои истоки река Карони, впоследствии впадающая в Ориноко.

Отроги Гвианского нагорья образуют необычные, нигде больше в мире не встречающиеся, огромные изолированные столовые горы — тепуи. К северо-западу от Рораймы находится одна из таких скал под названием Ауян-Тепуи, являющаяся, по сути, высокогорным плато, которое, достигая примерно 2953 м в высоту, царит над окружающими буйно-зелеными джунглями. Плато состоит из горизонтальных слоев светло-красного песчаника, прорезанного бесчисленными разломами и вертикальными трещинами, обеспечивающими дренажные каналы для бурных потоков, возникающих в результате частых тропических ливней.

Дожди пополняют воды реки Чурун, притока реки Карони, которая медленно петляет по плато, пока не достигнет обрыва на северном его крае. Здесь река, спускаясь по небольшому уклону, резко набирает скорость, для того чтобы низвергнуться вниз. Расстояние от края обрыва до первого препятствия составляет 807 м, потом следует новый «прыжок» реки (172 м), приводящий водяные потоки в огромное озеро в джунглях, у самого подножия скал. Издалека кажется, что тонкая белая полоска, начинающаяся у края обрыва, по мере того как вода летит вниз, постепенно растворяется в тумане. Поток превращается в водяную пыль и теряется в зеленом море джунглей. Это и есть знаменитый водопад Анхель, являющийся самым высоким на Земле.

В 1910 году водопад был описан неким Эрнесто Санчесом ла Крусом, а спустя 23 года пилот Джимми Энджел, совершавший облет данного района с разведывательными целями, отметил факт существования необыкновенного водопада в своем журнале.



Впоследствии этот водный поток назвали в честь летчика (его имя звучит по-испански как Салто Анхель).

**Гора Сахарная Голова.** Гора, пик, вулканического происхождения, наивысшая точка которой возвышается на высоте 396 метров над водами залива Гуанабара, омывающего подножье скалы, ставшей колыбелью города Рио-де-Жанейро, именно здесь появились первые поселения, выросшие в громадный мегаполис. Бытует две версии происхождения названия, по одной из них, горе дали название французские моряки, отметившие ее сходство с головой сахара-рафинада. Другая версия рассказывает о том, что туземцы называли гору "raunh-асиуа" или "Страж залива", очень похожее на написание фразы сахарная голова на португальском - Pão de Açúcar.

По легенде гора, является головой спящего гиганта, а остальные же части тела, другие монолиты Моррос, состоящих из гранита и кварца, поднимающиеся прямо от кромки воды, по всему Рио-де-Жанейро. Интересно, что тень от горы, рассматриваемая с разных ее точек, высот и разного времени суток, стала настоящей головоломкой для изобретательных туристов, с богатым воображением. Так если посмотреть на тень горы в 11 часов с высоты 120 метров, то она очень схожа с силуэтом болотной птицы, называемая Ибис Сахарная Голова.

**Водопады Игуасу** (исп. Cataratas del Iguazu, порт. Cataratas do Iguazu) — комплекс водопадов на реке Игуасу, расположенный на границе Бразилии (штат Парана) и Аргентины (провинция Мисьонес). Водопады находятся на границе аргентинского и бразильского национальных парков «Игуасу». Оба парка были включены в список Всемирного наследия ЮНЕСКО (в 1984 и 1986 годах, соответственно). В 2011 году по результатам всемирного конкурса водопады Игуасу были признаны одним из семи природных чудес мира. Название Iguazu (Игуасу) происходит от слов на языке гуарани у (вода) и guasu (большой).

Комплекс имеет ширину 2,7 км и включает в себя примерно 270 отдельных водопадов. Высота падения воды достигает 82 метров, но на большинстве водопадов чуть больше 60 метров. Крупнейший водопад — «Горло Дьявола[es]» (исп. Garganta del Diablo) — U-образный обрыв шириной 150 и длиной 700 метров. Этот водопад обозначает границу между Бразилией и Аргентиной.

В сезон дождей в окрестностях выпадает около 2000 мм осадков. В 1978 году водопад пересох и бездействовал на протяжении целого месяца.

Множество островов (в том числе довольно больших) отделяют водопады друг от друга. Примерно 900 метров из общей ширины в 2,7 км не покрыты водой. Около 2 км мостиков, соединяющих острова, помогают лучше видеть все потоки. Водопады образуют впадину в виде амфитеатра площадью 2,7 тыс. км. Большинство водопадов находятся в пределах территории Аргентины (протяженность 2100 м), однако со стороны Бразилии (протяжённость 800 м) открывается хороший вид на «Горло Дьявола». За водопадами можно наблюдать с высоты 160—260 метров, таким образом данный водопад выше Ниагарского, но по ширине уступает водопаду Виктория.



## Водопады Игуасу

Водопады Игуасу — одно из наиболее посещаемых мест туристами в Южной Америке. Ежегодно здесь бывает 1,5—2 млн посетителей.

Водопады Игуасу находятся на территории двух национальных парков: Национальный парк Игуасу в Аргентине, основанный в 1909 году, площадью 67 тыс. га, и Национальный парк Игуасу в Бразилии, основанный в 1939 году, площадью 185 тыс. га.

### *«Природное наследие» Австралии и Океании*

**Большой Барьерный риф.** Большой Барьерный риф протянулся от острова Леди Элиот на юге до мыса Йорк на севере, т. е. более чем на 2000 км. В настоящее время этот уникальный природный комплекс открыт для посещения туристов, однако несколько его районов находятся под особой охраной, и свободный доступ туда запрещен.

В Европе о Большом Барьерном рифе впервые услышали в 1770 году, когда команда Джеймса Кука столкнулась с этим чудом природы, пребывая у восточного побережья Австралии. Риф чуть не стал причиной гибели всей экспедиции, поскольку Кук по незнанию проплыл более 1000 км на север вдоль внутренней стороны рифа.

Большой Барьерный риф образован более чем 400 видами жестких и мягких кораллов. Жесткие рифообразующие кораллы бывают самых разнообразных форм и размеров и включают в себя грибовидные кораллы, кораллы-мозговики и оленьи рога всех оттенков: от красного и желтого до черного. К тому же здесь зарегистрировано свыше 4000 видов моллюсков, а также бесчисленное количество губок, актиний, червей, ракообразных и иглокожих.

Коралловые рифы на весь мир знамениты разнообразием рыб, навещающих туда. Известно, что в пределах Большого Барьерного рифа и поблизости от него обитают более 1500 видов рыб. Риф весьма важен и для нескольких видов китов, в том числе малого полосатика, касатки и горбача. Воды эти также являются домом для шести из семи существующих в мире видов морских черепах. Кроме того, на коралловых островах нашли прибежище свыше 240 видов птиц.



### Большой Барьерный риф

Коралловые рифы могут существовать в воде, температура которой устойчиво держится в течение всего года в пределах  $22-28^{\circ}\text{C}$ . В результате создаются подходящие условия для обитания самого многообразного сообщества животных, известного на Земле.

**Айерс-Рок.** В Австралии находится городок Алис-Спрингс, в последнее время ставший местом паломничества туристов, несмотря на то что добраться туда не слишком-то легко - по автомобильной и железной дорогам или с помощью авиатранспорта. Дело в том, что если проехать от Алис-Спрингс еще 400 км к югу, то оказываешься у подножия горы Айерс-Рок. Эта колоссальная оранжево-бурая скала, достигающая 2,4 км в длину и 1,6 км в ширину, возвышается на 348 м над окружающей пустынной равниной и является крупнейшим в мире монолитом.



### Айерс-Рок

Климат вокруг Айерс-Рок необычайно суров. Солнце палит с такой беспощадностью, что трескается гранит. Все живое жмется к горе, стараясь найти в нишах у ее подножия, выбитых за много тысячелетий ветром и песком, убежище от солнечных лучей.

**Остров Бора-Бора** (фр. *Bora-Bora*, таит. *Porapora*) — один из Подветренных островов архипелага Острова Общества во Французской Полинезии в Тихом океане, расположенный в 241 км к северо-западу от Таити. Бора-Бора представляет собой атолл, который с воздуха

являет типичную, описанную Чарльзом Дарвином форму: центральная гора, окружённая коралловым рифом с многочисленными моту. Образование атолла находится на той стадии, когда кальдера центрального вулкана уже почти затоплена. Только части уже значительно выветренных краёв кратера возвышаются над уровнем моря образуя высшие точки острова: Оtemanу (727 м), Пахия (661 м) и Матаихуа (314 м). Центральный остров Бора-Бора состоит преимущественно из базальтовой лавы, в то время как моту из обломков кораллов и наслоений песка.

Наиболее привлекательным местом на Бора-Бора является лагуна с её богатым подводным миром, который может быть исследован во время плавания с аквалангом или трубкой. В глубине лагуны обитают барракуды и акулы, которых под надзором инструктора разрешается кормить. Наиболее известным местом среди ныряльщиков является «дорога скатов», представляющая собой участок лагуны, населённый большим количеством различных видов скатов (среди прочих — манты).

Наиболее красивые пляжи (и большинство отелей) расположены в двух больших бухтах между (фр. Pointe Raaoa) и (фр. Pointe Matira) на юго-западе острова. Там же находится знаменитый ресторан (англ. Bloody Mary's), в котором зачастую пребывают различные знаменитости, имена которых даже выбиты на доске возле входа.

### **Вопросы для самопроверки**

1. Какие объекты относятся к историко-культурным
2. На какие две группы можно условно разделить познавательные туристские центры мира
3. Какие объекты включены ЮНЕСКО в список Всемирного культурного и природного наследия.
4. Какие регионы мира имеют наибольшее количество объектов, включенных ЮНЕСКО в список Всемирного культурного и природного наследия.
5. Назовите историко-культурные достопримечательности Европы
6. Покажите историко-культурные достопримечательности Азии
7. Приведите пример историко-культурных достопримечательностей Америки

### **1.3 Религиозно-паломнические туристские центры мира**

Сегодня, как и много веков назад, религиозные убеждения являются одним из главных мотивов путешествий. Верующие странствуют для поклонения святыням в надежде обрести душевное спокойствие, избавиться от тяжкого недуга, ощутить единение с духовно близкими людьми. Они отправляются в путь, чтобы исполнить наложенную епитимью, воздать хвалу высшим силам за обретенную благодать или просто выразить благодарность вере, наполняющей их жизнь смыслом.

Для географического изучения широкой и весьма пестрой картины паломничества используется районирование, в мире выделяются следующие макрорегионы:

1. Христианская Европа.
2. Северная Америка с доминирующим положением христианства и многочисленными другими религиями.
3. Латинская Америка с преобладанием христианства и местными традиционными религиями,
4. Северная Африка с преобладанием ислама,
5. Западная и Восточная Африка, где господствует ислам и существуют отдельные центры христианства и традиционных религий,
6. Западная Азия с доминантой ислама и анклавами христианства и иудаизма,



7. Южная Азия, где получили распространение индуизм и буддизм, а также имеются центры христианства, джайнизма, сикхизма и ислама,
8. Юго-Восточная Азия с преобладанием буддизма, ислама, христианства и анклавами индуизма,
9. Восточная Азия с господствующими буддизмом, конфуцианством, синтоизмом и участками ислама и христианства,
10. Центральная Азия с доминантой буддизма (в основном ламаизма), Средняя Азия с господством ислама.

Каждый макрорегион известен прежде всего мировыми центрами паломничества. Они принимают международные потоки верующих и нередко совмещают религиозную специализацию с функциями административного, промышленного, культурного и туристского центров. Кроме того, в макрорегионах существуют объекты религиозного поклонения национального и местного значения.

**Иерусалим** - крупнейший религиозный центр мира. Город является особым местом среди мировых культовых центров: святое место для приверженцев трех религий - иудаизма, христианства и ислама. Евреи, исповедующие иудаизм - наиболее раннюю монотеистическую религию, из которой во многом проистекает христианство, - едут в Священный город, чтобы побывать у *Стены плача*. Здесь, на небольшой площади перед Стеной, они скорбят о некогда разрушенном арабами храме. Одетые во все черное ортодоксы раскачиваются в соответствии с внутренним ритмом своих обращений к Богу Яхве.

Для христиан Иерусалим связан с земным пребыванием Иисуса Христа. Самым важным пунктом их паломнической программы является *храм Воскресения* – главная святыня христианского мира. Каждый верующий стремится посетить этот храм, поклониться его реликвиям - *Голгофе, камню помазания, Живоносному Гробу Господня* – и помолиться. *Склеп*, символизирующий место захоронения Сына Божия, плотно окружен молельнями разных христианских конфессий..



### **Мечеть Омара в Иерусалиме**

Мусульмане имеют в Иерусалиме свои знаменья. Местом их притяжения является *мечеть Омара* - самое старое из дошедших до наших дней исламских культовых строений. Ее купол символизирует священную скалу, с которой, согласно религиозным представлениям, пророк Мухаммед вознесся на небеса.

**Религиозно-паломнические центры христианства.**

В отличие от Иерусалима, воплощающего в себе удивительное разнообразие религиозных связей, большинство центров паломничества связано с одной религией. В христианском мире существует много святых мест в различных районах Земли. Но наиболее почитаемые среди них находятся в Европе: *Рим (Италия), Париж и Лурд (Франция), Фатима (Португалия), Варшава (Польша), Монсеррат (Испания)* и др. Миллионы паломников устремляются в эти центры в надежде увидеть чудесное явление или поклониться священным реликвиям и приобщиться к исходящей от них благодати.

Особенно почитаемы у христиан реликвии, связанные с крестными муками и смертью Иисуса Христа. Наиболее известное из них - *терновый венец* - находится в Париже, в *соборе Нотр-Дам*. Он был продан константинопольским императором французскому королю в XIII в. Венец покоится на хрустальном кольце, и его выставляют для поклонения в Страстную Пятницу при стечении большого числа пилигримов. Много паломников собирается здесь и во время Всемирных дней христианской молодежи. Они проводятся по инициативе Папы Римского Иоанна Павла II начиная с 85 г. Ежегодно на этот крупнейший форум католической молодежи съезжаются до 500 тыс. верующих студентов.

По преданию, тело Иисуса после смерти было обернуто в кусок льняной ткани, пропитанной мирром и елеем, и помещено в пещеру в скале. Саван бережно сохранили и стали ему поклоняться как священной реликвии. Однако на протяжении последующих веков было создано немало его подделок. К середине XIX в. осталось 42 плащаницы, претендующих на подлинность. Самая известная среди них - саван, подаренный Людовику Савойскому в XV в. при пристальном рассмотрении на ткани видны очертания мужчины с терновым венцом на голове и многочисленными ранами и ссадинами на теле. *Плащаница* хранится в серебряном бронированном ларце в кафедральном *соборе Турина (Италия)*. Один раз в четверть века она выставляется на всеобщее обозрение. В такие годы Турин посещают до 3 млн. паломников.

Другая святыня - *капли крови*, традиционно приписываемые Иисусу Христу, находится в бельгийском городе *Брюгге*. Некогда иерусалимский патриарх передал их в дар крестоносцу графу Тьери Эльзасскому. По возвращении из похода он выстроил капеллу, где надлежало хранить реликвию. Сегодня каждую пятницу священную кровь в хрустальном сосуде можно увидеть, а во время праздника Дней крови - поцеловать святыню. Раз в год в четверг на Страстной неделе реликвия в красивом ларце из серебра и золота выносится из капеллы. Торжественная процессия проходит по улицам Брюгге. В ней принимают участие тысячи паломников.

Крест с надписью "*Иисус из Назарета Царь Иудейский*", на котором распяли Иисуса Христа, нашла в Иерусалиме Святая Елена, мать римского императора Константина Великого, содействовавшего распространению христианства. Она же отыскала несколько святых гвоздей и копьё, пронзившее Христа. Со временем эти реликвии разошлись по всему христианскому миру, положив начало известным центрам паломничества. Отдельные части "истинного креста" остались в *Константинополе (совр. Стамбул)*, другие попали в Александрию, Дамаск, Антиохию (совр. Антакья), а также на Кипр и в Закавказье.

Многие центры христианского паломничества связаны с именем Девы Марии. Ее культ особенно развит у католиков. Две трети из 6 тыс. святынь в Европе посвящены Богородице. Широкие потоки пилигримов направляются в места явления образа Марии. Одно из таких чудес произошло в XIX в. в небольшом малопримечательном селе Лурд, что расположено на юге Франции. Образ Пресвятой Девы явился местной девушке. С тех пор интерес к этому месту не ослабевает. Миллионы паломников стекаются сюда в ожидании новых явлений. Они посещают Грот-де-Массабель, где предстало видение, и комплекс наземных и подземных церквей вокруг него. Сегодня Лурд - второй после Рима культовый центр по числу христиан-пилигримов (4,6 млн. человек в год). Подобные святыне места существуют в Испании, Португалии, Мексике.

С точки зрения географии паломничества специальный интерес представляют чудотворные "черные" иконы и скульптуры Мадонны (Черная Мадонна), притягивающие широкие потоки пилигримов. На некоторых иконах лицо и руки Мадонны со временем потемнели от копоти свечей или химической реакции в краске. Какие-то статуи Девы Марии изначально были выполнены из темных пород дерева. Наиболее известные черные изображения Мадонны находятся в Австрии, Швейцарии, Германии. В Польше паломники устремляются в Ясна-Гуру, чтобы поклониться национальной святыне - иконе Ченстоховской Черной Мадонны. Поляки считают ее своей заступницей и приписывают ей чудеса и благодеяния.

Кроме культа Иисуса Христа и Богородицы, в христианстве почитаются многие святые. Места, связанные с их именами, также являются центрами паломничества. Например, Неаполь известен у пилигримов прежде всего благодаря Святому Януарию, покровителю города. В великолепно оформленной капелле собора Сан-Дженнаро хранятся череп святого и сосуды с его запекшейся кровью, обладающей загадочным свойством периодически плавиться. Впервые этот феномен был отмечен в IV в. и с тех пор теряется несколько раз в году.

Крупнейшим центром христианского паломничества, где можно поклониться сразу многим святыням, является *Рим*. В Вечном городе находятся всемирно известные соборы. Один из них - *Сан-Джованни-ин-Латерано* был основан в IV в., неоднократно разрушался и вновь восстанавливался. Его величают "матерью и главой всех церквей Рима и земли". В нем собраны священные реликвии: *головы святых Петра и Павла, иудейский Ковчег Завета, святой жезл Аарона, накидка Марии, часть стола, за которым проходила Тайная Вечеря, перекладина "истинного креста"*. До наших дней сохранилась *святая лестница*. Она была привезена из иерусалимского дворца Пилата. По преданию, по ней вывели Иисуса Христа на казнь. В настоящее время Сан-Джованни-ин-Латерано является кафедральным собором Рима.

В пределах Рима находится государство-город *Ватикан* - центр католической церкви, резиденция ее главы - Папы Римского. В Ватикане сосредоточены ценнейшие сокровища культуры, в частности *собор Святого Петра*, поражающий своим величием и великолепием. Миллионы паломников стекаются сюда со всего мира. По обычаю, они прикладывают губами к стопе знаменитой скульптуры Предводителя Апостолов, уже стершейся от поцелуев нескольких поколений богомольцев. Особенно многолюдно в Ватикане в праздник католической Пасхи, когда Папа благословляет толпу собравшихся на площади Святого Петра. Благословенное слово Верховного Отца всех католиков с особой силой проникает в души и сердца верующих.





### Собор Святого Петра

Вышеназванные христианские святыни не исчерпывают полного их перечня. Такого количества и разнообразия предметов и мест культового поклонения, как в христианстве, нет ни в одной другой религии мира.

#### *Паломнические центры иудаизма*

Самым почитаемым местом иудеев является Святая Земля Израиля (рис. 12). Она также является наиболее посещаемым местом евреев, живущих за пределами Израиля. В Иерусалиме верующие иудеи молятся у Стены Плача. Стена Плача – остатки западной стены Великого Храма. Традиция оплакивания судьбы еврейского народа восходит к 70 г. н.э., когда римляне, подавляя восстание иудеев, разрушили Иерусалим и храм царя Ирода. Жителям города было запрещено возвращаться в разрушенный Иерусалим. Позже римляне стали разрешать совершать туда паломничество и оплакивать руины. Так возникла традиция молитвы у Стены Плача. А после падения Римской империи в период мусульманского и христианского правления в Иерусалиме эта традиция оформилась в ритуал.

В Йом-Киппур – День искупления (им завершается период новогоднего покаяния) мужчины собираются в траурной одежде у Стены Плача. Паломники днем и ночью поют покаянные песни на иврите. В щели Стены Плача вставляются записки с молитвами и пожеланиями. Перед Стеной Плача проходят и радостные ритуалы. Вечером каждой пятницы в канун еврейской субботы люди собираются вместе и читают отрывки из «Песни песней», чтобы таким образом подготовиться к святому дню. У Стены Плача иудеи отмечают Бар-Мицву – достижение мальчиками совершеннолетия.

В Иерусалиме паломники посещают также Йад-ва-Шем – мемориал памяти о 6 млн евреев, уничтоженных нацистами в годы Второй Мировой войны. Внутри мемориалала горит Вечный огонь, а на каменном полу выгравированы названия 21 нацистского концентрационного лагеря. Имена погибших перечислены на стендах и хранятся в архивных документах.

В Иерусалиме паломники бывают в синагоге Рамбана, синагоге Иуды ха Хасида, в Хевроне – у могилы патриархов, в Тверии – у могилы Моисея Маймонида и могилы Раби Менр. В Цфате они посещают Могилу Аризаль, могилу Есев Каро и гробницу Рахели.

Также у евреев почитаемыми являются места, расположенные в Западной Европе, Белоруссии, Литве, Латвии и на Украине.

#### **Религиозно-паломнические центры мусульман.**

Мусульмане имеют свои центры религиозного притяжения. Главным среди них считается Мекка в Саудовской Аравии. Слово "мекка" стало синонимом паломничества далеко за пределами мусульманского мира, но лишь приверженцам ислама разрешается посещать священный город, где, согласно религиозному учению, родился пророк Мухаммед.



#### **Кааба – мусульманская святыня**

В праздник курбан-байрам исповедующие ислам стягиваются к храму Кааба. Он представляет собой большой грубый куб, сложенный из серо-зеленых гранитных блоков. В основе его - почти правильный квадрат, одна диагональ которого проходит с севера на юг, а другая - с запада на восток, что свидетельствует об определенном, изначально заложенном астрономическом смысле. В углу Каабы находится черный камень, вероятно, метеоритного происхождения. По преданию, его поместил туда сам Мухаммед.


Кааба расположена в мечети аль-Харам - самом большом в мире храме под открытым небом. Каждый год на богомолье на его территории собираются до 2 млн. человек. Они входят в храм через Врата мира, сняв обувь и переступив правой ногой через порог, медленно проходят извилистыми коридорами мимо залов и ниш, где в молитвенной позе читают Коран целые семьи, и приближаются к главному пространству храма. В центре его помещена Кааба. Паломники семь раз обходят вокруг Каабы в направлении против часовой стрелки, прежде чем прикоснуться к черному камню и поцеловать его. Мусульмане совершают этот ритуал, прикрыв тело белым ихрамом - двумя кусками ткани определенной длины. Традиция предписывает паломникам брать ихрам домой, чтобы позже использовать его как погребальный саван. Путешествие в Мекку является одной из основных обязанностей мусульман. Другая их святыня находится в г. Медина, также расположенном в Саудовской Аравии.

**Медина**- современный арабский город, с шестиполосными автомагистралями. По сравнению с Меккой земля здесь плодороднее, поэтому город утопает в зелени. Мечеть в Медине уступает по размеру храму аль-Харам, но отличается удивительной красотой. Розовый гранит украшен изразцами и мозаикой, чеканными узорами и золотом. Посреди мечети огорожены место, где, по существующему поверью, жил и учил Мухаммед, глинобитная хижина, где он отдыхал и питался, и могила, где пророк был погребен. Святыни Мекки и Медины имеют общеисламское значение.

### **Религиозно-паломнические центры буддизма.**

**Буддизм** - одна из трех мировых религий, наряду с Христианством и исламом. Он возник в Древней Индии в VI-V вв. до н. э. и затем распространился в Юго-Восточной и Центральной Азии, отчасти в Средней Азии и Сибири. Буддийское вероучение зиждется на внутреннем стремлении человека к духовному озарению (нирване), которое достигается с помощью медитации, мудрости и высших моральных ценностей.

Ортодоксальные буддисты не совершают паломничества в том числе, какой вкладывают в него христиане или мусульмане. Однако они имеют свои святыни и предпринимают к ним индивидуальные путешествия в поисках духовного совершенства. Вплоть до присоединения Тибета к Китаю в 1951 г. тысячи паломников отправлялись в долгий и опасный путь в священный г. *Лхаса*, что расположен в Гималаях на высоте 3650 м. Здесь находятся *монастырь* и *дворец Далай-ламы* - духовного главы буддистов. В просторном многоэтажном дворцовом комплексе, возведенном в XVII в., насчитывается свыше 1000 разных помещений, не менее 10 тыс. предметов поклонения и 20 тыс. статуй. Дворец был зимней резиденцией главы Тибета до 1959 г., пока нынешний Далай-лама XIV не эмигрировал в Индию.



**Дворец Потала – основа резиденции Далай-ламы**

Другая святыня буддийского мира расположена в г. Канди (Шри-Ланка). В самом центре города на берегу искусственного озера стоит обнесенный рвом *храм Далида Малигава*, в котором как величайшее сокровище хранится левый клык Будды. По мнению верующих, это - главное достояние страны, залог и гарантия ее суверенитета.

История реликвии таинственна. По преданию, в момент кремации иного тела Будды один из его учеников выхватил из погребального кофа зуб. В течение восьми веков он хранился в Индии, затем с началом Междоусобных войн зуб в целях безопасности был переправлен на Шри-Ланку. Туда его привезла, спрятав в своей прическе, индийская принцесса Хемалатха.

Центрами притяжения буддийских паломников являются многочисленные статуи Будды. Они достигают гигантских размеров и производят сильное впечатление. В японском г. Нара, недалеко от Осаки, в монастыре Тодайзи, находится известная достопримечательность Японии - *бронзовая статуя Великого Будды*. Сидячая фигура достигает в высоту 16 м. Правая рука Будды с открытой ладонью протянута вперед в знак благословения, положение левой руки символизирует исполнение желаний. Рядом с Буддой



установлена деревянная колонна с небольшим отверстием, через которое каждый паломник пытается пролезть. По убеждению верующих, в случае успеха он окажется в раю. Пилигримы стекаются сюда по два, по три, иногда поодиночке. Их легко можно отличить в толпе туристов.

### ***Религиозно-паломнические центры индуизма.***

Индуизм (санатана дхарма) – третья по численности приверженцев религия в мире. Индуизм распространен в основном в Индии, где по имеющимся данным его исповедуют около 82% населения. За пределами этой страны индуисты проживают в Непале, Шри-Ланке, Индонезии. В Непале индуизм является государственной религией. Индуисты есть на юге Африки, на северо-востоке Южной Америки, в США и Великобритании, в Гайане, на Маврикии. Индуизм пришел в эти районы вместе с индусами в результате колониальной политики Англии. В Великобританию и США переселилось много индусов после обретения Индией независимости в 1947 г. Основные святыни индуизма находятся на территории Индии, а также в Непале и Тибете.

Индуистские паломничества представляют собой сложное единство 1) посещений тех или иных мест, 2) ритуалов, 3) внутреннего делания (садханы – духовные практики). Если ритуал – это своеобразное внешнее действие, то духовная практика – прежде всего внутренняя работа человека, хотя она может проявляться и в действиях во внешнем мире. Следует отметить, что эти три элемента, о которых пойдет речь ниже, имеют место не только во время паломничества, но и когда индус находится в условиях обычной среды своего существования. Индусы могут посещать религиозные места, находящиеся в пределах обычной среды их обитания, совершать ритуалы в храме по месту своего проживания, а также дома, выполнять садханы, также находясь дома.

Индусы посещают:

1. Определенные священные места, связанные с тем, что там жили Аватары, духовные Учителя. Это могут быть священные города индуизма (например, Варанаси) (Индия) и другие.

2. Могины ушедших духовных Учителей. К примеру, индусами посещаются место захоронения (самадхи мандир) Шри Ауробиндо, Бхагавана Шри Раджниша (Ошо), Шри Рамана Махарши, Шри Юктешвара, Шри Рамакришны Парамхамса (Индия) и многих других.

Священные лингамы – символы Бога Шивы в виде «Космического Яйца». Лингамы находятся в храмах, поэтому мы также можем говорить о посещении соответствующих храмов. Существуют 12 джьетир-лингамов, особо почитаемых, а также 108, 1008 самых главных Шива-лингамов.

3. Падука. Падука – это священные сандалии духовного Учителя – Гуру. В Индии поклоняются на падука как живых Учителей, так и ушедших. Причем падука различного происхождения имеют одинаковую ценность. Падука имеет несколько происхождений: 1) те, которые носил сам духовный Учитель, 2) те, которые последователи принесли своему Учителю, а он их освятил, например, дотронувшись, 3) Атма Линга Падука (материализованные, в том числе прилюдно). Падука могут быть изготовлены из дерева (их носил сам учитель), камня, являться серебряными, изготовленными из сплавов 5 металлов (золото, серебро и др.) (юг Индии), 8 металлов (Бенгалия). Известно, что традицию поклонения на падука установил Рама, аватар бога Вишну.

Известными являются падука Шри Нрисимха Сарасвати в Гангапуре, городе, находящемся на слиянии рек Кришна и Бхима (Индия). Также это падука Шри Аккалко-та Махараджа (Свами Самартха), жившего в XIX в., в городе Аккалкот, шт. Махараштра. В Мумбае имеется несколько падука Свами Самартха. Одна из них - атмалингападука в районе Махалакши этого города. Другая находится в Шри Свами Самартх Матх (мона-стыре) в районе Кандевади (Гиргаон). В Пуне, Татхаваде, недалеко от Пуна, Махараштра, также почитаются несколько падука Свами Самартха. В Ширди, Махараштра почитается падука

Ширди Саи Бабы. В Путтапарти (шт. Андхра-Прадеш) паломники поклоняются нескольким золотым падука Учителя по имени Сатъя Саи Баба. В Майсуре, шт. Карнатака в районе Даттанангар людей привлекает падука Ганапати Саччидананда Свами.

5. Географические священные места – священные горы, реки, определенные места на побережье океана. Это горы Аруначала на юге Индии и Кайлаш в Тибете, священные реки – Ганг, Ямуна (север Индии), Кавери (юг) и др. На побережье океана – Гангаса-гар, Каньякумари, Рамешварам.

6. Тиртха – священные колодцы и озера. Святость колодца связана с пребыванием, практиками святого или мудреца. В священном озере (как и в реках) люди совершают омовения. Из колодца зачерпывают священную воду и обливаются ей. В городе Рамешварам, шт. Тамилнаду, в храмовом комплексе Рамалингешвара насчитывается несколько десятков таких колодцев. Еще несколько десятков находятся в радиусе 5-6 км от храмово-го комплекса, в том числе при других храмах. Также совершаются омовения в тиртхах на Ганге – Ришикеш, Харидвар, Праяга, Варанаси, Дакшинесвар. В Каньякумари и том же Рамешвараме паломники совершают ритуальные омовения в океане.

7. Священные статуи. Это специальные статуи, воздвигнутые выдающимися Учителями Индии или связанные со значительными духовными событиями. Это статуи Бадринараяны в Бадринатхе (шт. Уттаранчал), Божественной Матери в Керале, воздвигнутые Ади Шанкараачарьей, статуя Венкатешвары в Тирупати (шт. Андхра-Прадеш) и другие.

8. Ныне живущих Гуру. Поездка к ныне живущему духовному Учителю, являющемуся живым воплощением Бога, - квинтэссенция паломничества. Огромное значение имеет даршан\*\* духовного учителя. Даршан с Гуру может быть просто созерцанием Его, когда Он находится в мауне (молчании). Даршан с другим Гуру или с данным Гуру в другое время и в других обстоятельствах может включать беседу, получение ответов на вопросы, благословение на совершение поступков. Обобщая, можно выделить пять аспектов даршана Духовного Учителя: 1) возможность видеть Его, 2) возможность говорить с Ним, 3) возможность смотреть ему в глаза, 4) паданамаскар, когда человек дотрагивается до стоп Учителя, 5) руконаложение, когда Учитель накладывает руки на голову своему преданному. Одни индусы (да и духовные паломники из других стран) являются последователями одного Гуру, другие могут иметь нескольких Учителей, считая их просто разными проявлениями божественного. Многие Духовные Учителя в наши дни посещают Западные страны, Россию, а то и живут там. Даршан живого Учителя обычно сильно помогает человеку на его духовном пути. Духовные Учителя оказывают огромную помощь своим последователям в решении жизненных проблем.

### ***Религиозно-паломнические центры джайнизма.***

#### ***Джайнизм: распространение***

Такая религия как джайнизм, ровесник буддизма имеет ряд выдающихся святых мест на территории Индии. У джайнов имеются красивые храмы и глубокие традиции паломничества. Джайнские духовные традиции вызывают большой интерес у туристов, приезжающих в Индию с религиозно-познавательными целями. Джайнизм – небольшая религия, распространенная в Индии

Джайны являются полиэтнической конфессиональной общностью, однако среди них преобладают представители таких народов как маратхи и раджастханцы (индо-арийская группа Индо-европейской языковой семьи). За пределами Азии приверженцев джайнизма можно встретить в Великобритании, Франции, Германии, США, Канаде, Бразилии, в некоторых странах Африки и Океании.

Поскольку джайны исповедуют принцип ахимсы, они не занимаются сельским хозяйством, так как такая деятельность может причинить ущерб живым существам. Джайны занимают видные позиции в бизнесе. Они обладают большим авторитетом в Индии благодаря своим высоким нравственным качествам.

#### ***Основные святые места и паломнические центры джайнизма***

В Индии можно назвать несколько основных современных центров джайнизма. Раджгир (шт. Бихар) является священным местом для джайнов, а также для буддистов. Здесь Махавира проповедовал в течение 14 сезонов дождей. В Раджгире родился двадцатый тиртханкар джайнов и умерли первые ученики Махавиры. Здесь вокруг 22 горячих источников у подножия холма Вайбхара стоят джайнские и индуские храмы.

К юго-востоку от Бодхгаи (места, в котором Будда получил Просветление) находится Павапури. Здесь Махавира покинул тело. Посреди пруда, поросшего лотосами, стоит беломраморный храм Джалмандир. По берегам пруда находятся еще пять джайнских храмов. В шт. Джаркханд находится главный паломнический центр джайнов в восточной Индии. Это самая высокая точка штата – Сикаи. 24 храма, посвященных тиртханкарам джайнизма находятся до высоты 1366 м. Здесь в возрасте 100 лет достиг нирваны 23-й тиртханкар – Параснатха. Подъем к храмам является крутым, паломники поднимаются пешком. Здесь можно увидеть богатых паломников из Калькутты, которых несут вверх на паланкине. Рядом находится город Мадхубан. Также священным холмом джайнов является Параснатх. На Параснатхе и у его подножия стоят джайнские храмы, среди которых – Самосаван, Бхомиа Баба и Парасванатх.

В Гуджарате на востоке полуострова Катхиявар, около Камбейского залива находится город Палитана. Вблизи него расположена гора Шатрунджайя, на двух вершинах которой величественно стоят 863 джайнских храма.

В Раджастхане находится гора Абу – важный центр паломничества джайнов. Из нескольких Дилварских храмов наиболее выдающимися являются два, поскольку они украшены замечательными беломраморными скульптурами. Это храмы Вимал Васахи и Теджпал. Вимал Васахи был построен в 1031 г. и посвящен Адинатхе – первому тиртханкару джайнизма. Указывается, что 1500 скульпторов и 1200 рабочих трудились 14 лет, чтобы полностью построить храм. Строительство храма Теджпал, посвященного Неминатхе, 22-му тиртханкару, было завершено в 1230 г. В комплексе Дилварских храмов также находятся мурти индуистских богов – Кришны, Сарасвати и других. На западе штата в городе Джайсалмер имеются очень красивые храмы джайнов XII-XV вв.

В Махараштре среди 34 пещерных храмов Эллары наряду с индуистскими и буддистскими есть и джайнские храмы. В шт. Уттар-Прадеш значение для джайнов имеют Матхура, Айодхья, Варанаси, Шравасты, в Мадхья-Прадеш – Кхаджурахо.

В Карнатаке, в южной Индии находится Шравана-Белгола со статуей Бахубали (Шри Гоматешвары), Просветленного, особенно почитаемого джайнами-дигамбарами.

### ***7. Религиозно-паломнические центры иудаизма.***

Самая древняя из монотеистических религий – иудаизм является религией еврейского народа. Очень интересны религиозные традиции иудеев. Например, в религиозные праздники, когда представители других религий отправляются в паломничества, иудеи предпочитают остаться дома. В традиции иудаизма паломничество не связывается с определенными датами. Иудеи стремятся совершать паломничество вовремя, которое не приходится на праздники и посты. В то же время, у иудеев есть священные места, которые они стремятся посетить в другое время. Вообще паломничество в иудаизме не является обязательным, за исключением правил, принятых у немногочисленной группы брацлавских хасидов. Значительная часть еврейского народа религиозна и в наши дни, пронеся свою веру через века нелегких испытаний.

Основателем духовной линии иудаизма является Авраам. Пророк Моисей освободил поработанные племена иудеев из Египта. У горы Синай он заключил завет, договор с Богом и получил от Него десять заповедей религиозного закона. Моисей также установил религиозные законы и традиции.

Для иудаизма характерен строгий монотеизм. Евреи придерживаются веры в единого Бога Яхве, из которого проистекает мироздание. Евреи считают себя избранным народом,

стоящим отдельно от других благодаря заключенному завету с Богом Яхве. Основными писаниями иудаизма Танах (Ветхий Завет)\*, включающий Тору (Пятикнижие) и Талмуд.

Обрядовая практика и обычная жизнь иудеев выражаются в сакрализации повседневного бытия, поклонению в синагоге, молитве и чтению писаний. Каждый благочестивый еврей утром и вечером подтверждает свою веру, повторяя молитву Моисея: «Слушай, о Израиль, Господь – наш Бог, Господь один». В иудаизме сложились прочные семейные традиции. Опорой религии и постоянным прибежищем стал дом верующих.

Цель последователей иудаизма состоит в строгом повиновении Торе. Человек может либо следовать Божьему Закону, либо подпасть под влияние Сатаны. Бога радует высочайшая нравственность, возможная при поклонении Торе. Подчинение Закону Бога вознаградится в будущей жизни, когда в День Господень придет Мессия, чтобы изгнать зло и собрать праведников в царстве Божием на Земле. После этого душа будет вечно наслаждаться любовью Бога.

Основными школами иудаизма являются ортодоксы, консерваторы и реформисты. В иудаизме имеются многочисленные направления, например, хасидизм, ставящий своей целью обращение евреев к иудаизму путем строгого следования ритуализованному ритму жизни.

Каббала - мистическое течение в иудейской религии, сохранившееся до наших дней. Возникновение каббалы уходит корнями в древность. Расцвет каббалы пришелся на XIII в.

#### ***Религиозно-паломнические центры сикхизма.***

В современной Индии, в первую очередь в штате Пенджаб проживают сикхи, последователи религии под названием сикхизм. У сикхов отсутствует требование обязательного совершения паломничества. Однако сикхи за свою жизнь все-таки стараются посетить их главную святыню - Золотой храм (Харимандир). Туристы-экскурсанты без особых проблем могут побывать в сикхских храмах. Следует помнить, что у входящих в храмы (гурудвары) должны быть покрыта голова и босые ноги.

По национальной принадлежности сикхи – пенджабцы, образуя особую этноконфессиональную общность в составе этого народа. Пенджабцы Пакистана исповедуют в большинстве ислам.

Сикхизм возник примерно 500 лет назад и является своеобразным синтезом ислама и индуизма. Его основателем был Гуру Нанак, после которого было еще девять гуру. Гуру Нанак считал, что поклонение Богу осложняется сложными ритуалами, что следует предаваться благочестивым размышлениям и быть преданным в вере.

#### ***Наиболее известные священные места и храмы сикхов***

Многие сикхские храмы называются Харимандир, что означает «храм Господа». Это название имеет и Золотой храм в Амритсаре (шт. Пенджаб) (рис. 11) – главная святыня сикхов и важнейший центр паломничества. Храм начали строить в 1577 г., а закончили в 1601 г. при пятом Гуру сикхов Арджуне. В 1756 и 1762 гг. афганские завоеватели оскверняли храм. Верхняя часть храма покрыта позолоченными пластинами меди. Архитектура Золотого храма выдержана в рамках сикхской традиции – своды украшены растительным орнаментом и строками религиозных гимнов. В храме четыре входные двери, что подчеркивает его открытость людям различных каст и социальных групп. Посещать храм надо босиком с покрытой головой.

В Золотом храме хранится Гуру Грантх Сахиб – священная книга сикхов. Рядом с храмом находится искусственное озеро Амритсар (Озеро бессмертия), из которого у паломников принято зачерпывать пригоршню воды. К храму примыкают комнаты, в которых паломники могут остановиться на ночлег, общественная столовая, где посетителей кормят бесплатно и музей сикхской религии. Рядом с храмом находится Акал Тахт, священное здание, в которое на ночь помещают Гуру Грантх Сахиб. Здесь же проводятся политические и религиозные собрания. В храмовый комплекс входит также восьмиэтажная башня Баба-Атал.



В этом же штате, в 80 км от его столицы Чандигарха у подножья Гималаев расположен город Анандпур. Этот город известен тем, что здесь в 1699 г. первые пять сикхов были приняты в военизированную общину – хальсу. В городе более 60 сикхских храмов, крепость Кесгарх, а также много мест, где туристы могут остановиться.

В марте, во время индийского праздника холи, который сикхи именуют хола мохалла, устраиваются военизированные представления, в которых воины демонстрируют свое искусство в конном и пешем строю. В Сирхинде около Патиалы, на юго-востоке Пенджаба имеется сикхский комплекс, состоящий из храмов, дворцов и фортов. Туристам-экскурсантам будет интересно посетить руины городов домогольского и могольского периодов.

Священным местом для сикхов является Патна, столица шт. Бихар. Здесь находится гурудвара (храм) на месте рождения Гуру Говинд Сингха. Гурудвара, построенная из белого мрамора, в которой также размещается музей сикхизма, находится в центре сикхского квартала. Вдоль крыши расположена терраса с мраморными беседками, сидя в которых можно слушать выдержки из сикхских священных писаний, сообщаемых по громкоговорителям.

### ***Религиозно-паломнические центры даосизма и конфуцианства.***

Даосизм и конфуцианство: система ценностей и история возникновения

Такая страна, как Китай «подарила» миру две религиозно-философские системы – даосизм и конфуцианство. Кроме того, в Китае имеются буддизм и традиционные народные верования.

Даосизм в последнее время, особенно в XX в. сдавал свои позиции. Основателем даосизма считается легендарный Лао-цзы, живший в VI в. до н.э. О жизни этого великого Духовного Учителя древности сохранилось очень мало сведений. Считается, что он был историком-архивариусом при Чжоуском дворе, где его однажды посетил Конфуций. Осознавая грядущий крах правящей династии, он отправился на запад, но на границе был задержан с требованием предоставить свое учение в письменном виде. Он написал книгу Дао дэ цзин, после чего продолжил свое путешествие. И следы его потерялись.

#### ***Центры даосизма***

В Китае наиболее известными даосскими храмами являются Байюньгуан (Пекин), Циньянгуан (Чэнду) и Тайцингуан (Шэньян). В Китае существуют небольшие даосские монастыри, находящиеся в горах в достаточно труднодоступных районах. К ним может не быть автомобильных дорог. Эти монастыри мало известны, о них практически ничего не написано. Единичные паломники приезжают в эти монастыри для участия в практиках из зарубежных стран, в том числе из России.

#### ***Центры конфуцианства***

Как минимум два места в Китае являются объектами сакрального значения для последователей конфуцианства. Они связаны с именем и деятельностью основателя учения – Конфуция. В Цюйфу (провинция Шаньдун) находится большой мемориальный комплекс, включающий в себя дом Конфуция и место, где он похоронен. В Цюй-фу совершались обряды в честь Конфуция при всех императорских династиях Китая. В Нанкине есть квартал, который до сих пор называется «Храм Учителя». Здесь находились училище, гостиница, куда приезжали кандидаты на государственные экзамены и храм Конфуция.

Во Вьетнаме в столице страны Ханое расположен храм Литературы (XI в.), посвященный Конфуцию.

***Храм Неба.*** В этой части следует упомянуть знаменитый Храм Неба, построенный в Пекине в период династии Мин. Культ поклонения небу очень древний в Китае. Утверждают, что ему более 5 тыс. лет. Поклонение Небу существовало в Китае еще до возникновения даосизма и конфуцианства, и прихода в эту страну буддизма. В Храме Неба до начала прошлого века проходили религиозные церемонии с участием императора. В настоящее время храм Неба – музей. В храмовом ансамбле главными постройками являются

храм Молений об урожае, храм Небесного свода и Алтарь Неба. Среди второстепенных зданий, находящихся в пределах внешних стен следует назвать дворец Чжай-гун, в котором император постился в течение трех дней перед совершением обрядов.

В Китае имеются священные горы

### ***Религиозный туризм в синтоизме***

Идейные, культовые особенности синтоизма

Синтоизм (религия синто) ограничен пределами Японии, где он тесно переплетается с буддизмом. Эта религия насчитывает столетия своего существования. В Японии сложились священные места синтоизма и традиции паломничества.

В наши дни паломники также продолжают посещать многочисленные синтоистские святилища. Одним из наиболее почитаемых святилищ является святилище Ицукусима, возникшее в XII в. Ицукусима находится на острове Миядзима японского Внутреннего моря к юго-западу от Хиросимы. Изюминкой святилища является то, что часть комплекса зданий, включая ворота - тории стоит на сваях, прямо на воде залива.

Раньше здесь существовало много запретов. На острове было нельзя умирать или рожать. Поэтому престарелых людей и беременных женщин отправляли с острова. Некоторые запреты были отменены в XIX в. Но и до сих пор умерших отправляют на «большую землю», а их родственники могут вернуться на остров только после совершения ритуального очищения.

По-прежнему на остров Миядзима запрещено брать собак, т.к. они могут распугать птиц, спокойно берущих еду с рук паломников.

За воротами на краю бухты находится здание святилища. Также, как и во многих других японских святилищах в Ицукусиме имеются залы для проведения богослужений, жертвоприношений, очищения, многие из которых доступны лишь священнослужителям. На холме стоят пагода и главный храм с Залом Тысячи циновок. Главный храм посвящен дочерям бога бури Сусаноо – богиням трех стихий. В этом месте также есть святилища Окунинуси, сына Сусаноо и бога Тендзина.

Интересно, что Тендзин является реальным персонажем японской истории. Он был императорским министром и умер в 903 г. После смерти Тендзин был обожествлен в соответствии с синтоистскими обычаями и почитается как покровитель учености и письменности.

Составной частью богослужебных церемоний на Ицукусиме являются ритуальные танцы. Для них здесь построена сцена, которую обрамляют два музыкальных павильона. В здании театра проходили представления в стиле древнейшего театрального искусства Японии – Но.

В древнем японском городе Никко находится храм Тосёгу, который посещают более миллиона паломников в год. Этот храм интересен и для туристов-экскурсантов в смысле знакомства с древним искусством Японии. Храм Тосёгу был посвящен обожествленному сёгуну Иэясу (1542-1616 гг.) из дома Токугава – основателю последней династии сёгунов в Японии.

Своеобразное паломничество сложилось в город Хиросиму в XX в. Это паломничество совершают представители разных религиозных конфессий. Мотивом паломничества в Хиросиму является дань памяти жертвам атомной бомбардировки города американцами в 1945 г. Причем эта память относится к не только умершим, но и ныне живущим жертвам трагедии. Объектом привлечения паломников являются руины здания бывшей Торговой палаты, известной ныне как Собор атомной бомбы. В центре Хиросимы находится мемориальный Парк мира. На братской могиле в парке хранится ларец со списками имен погибших и горит Вечный огонь. В Парке мира паломники молятся, медитируют, совершают другие действия своеобразного ритуала. Экскурсанты посещают мемориальный Музей мира, в котором рассказывается о фактах трагедии в Хиросиме. Здесь построен памятник детям, погибшим от атомной бомбы. Дети – паломники приносят сюда

тысячи бумажных журавликов в память о девочке Садако, умершей от радиации. Она надеялась, что, смастерив 1000 таких журавликов, поправится. Жизнь Садако оборвалась, когда у нее уже было 964 игрушки.

#### **Религиозные центры в бахаизма**

В последние 100-200 лет в мире появились новые религии и духовные движения. Одной из них, как, например, религия Бахаи, 150 лет. А движение Золотой Век Учителя Кальки Бхагавана возникло совсем недавно. Новые религии и духовные движения пока уступают в численности своих приверженцев мировым и некоторым национальным религиям. Но многие из них заявили о себе как жизнеспособные, учитывающие реалии сегодняшнего дня организации. Одна из них – бахаизм (религия бахаи).

Центры бахаизма есть в более, чем 200 странах. Штаб-квартира бахаистов находится в городе Хайфа, Израиль. По странам мира наибольшее число бахаистов проживает в Индии, Иране, на Филиппинах, в Малайзии, Узбекистане, Камбодже, Пакистане.

Известные храмы бахаистов находятся в Хайфе (Израиль), ш. Иллинойс (США), Дели (Индия) и в ряде других мест. В Дели в 1986 г. был построен бахаистский храм Лотоса. Этот храм не случайно так назван. По своей форме он напоминает распускающийся цветок лотоса. Посещение этого храма входит во многие экскурсионные программы по Дели.



### **Бахаистский храм Лотоса**

#### **Вопросы для самоконтроля**

1. Раскройте понятия: религиозный и паломнический туризм
2. Перечислите мировые религии и их центры
3. Покажите наиболее известные центры паломничества «святым» местам ислама
4. Назовите центры религиозного туризма христианства
5. Перечислите страны и достопримечательности буддизма
6. Назовите центры паломнического туризма локальных религий

## **РАЗДЕЛ 4. ЦЕНТРЫ СОБЫТИЙНОГО И ДЕЛОВОГО ТУРИЗМА**

### **4.1 Развлекательные туристские центры мира. Современные тематические парки**

Как правило, любой туристской поездке присущи развлечения. Люди отправляются в путь за новыми незабываемыми впечатлениями, острыми ощущениями и положительными эмоциями. Отдых в сочетании с развлечениями преобладает среди других целей путешествий и формирует наиболее массовые туристские потоки в мире. Они зарождаются в странах Европы, Северной Америки, Азиатско-Тихоокеанского региона и одновременно тяготеют к этим же регионам. Центрами развлечений все чаще становятся курортные районы, привлекающие тысячи людей для отдыха и лечения. Всемирно известными центрами развлекательного туризма стали города-курорты Майами, Монте-Карло, Сан-Диего. Развлечения в туристской поездке могут быть связаны с посещением тематических парков и парков аттракционов, казино.

**Развлекательные туристские центры** – некоторые города с развитой индустрией гостеприимства, а также небольшие по площади обустроенные территории (парки), в основном специализирующиеся на азартных играх и развлечении посетителей.

### **Центры размещения тематических парков мира.**

В настоящее время развлечения превратились с мировую индустрию с огромными, быстро растущими доходами. Особое место в этой индустрии занимают тематические парки.

**Тематический парк** – это символ сравнительно небольшая технологически высокоорганизованная территория, внутри которой посетителям предоставляется широкий набор развлечений, объединенных, как правило, общей темой, где главными элементами программы выступают аттракционы. Тематические парки (парки развлечений), как правило, расположены вне пределов городских поселений на специально отведенных для них территории.

Идея тематических парков зародилась в Европе еще в конце XIX в. На Всемирной выставке в Брюсселе впервые появился уголок аттракционов (от франц. Attraction — «притяжение») — карусели, колесо обозрения. Немного позднее в Париже появился первый в мире аттракцион на литературной основе — «Из пушки на Луну». Посетители по одному залезали в тесный «космический аппарат», их окутывал дым, а потом за иллюминатором появлялся лунный пейзаж. Вместе с каруселями, расположенными по соседству, это стали называть Луна-парком. Современное воплощение идеи тематического парка — созданный в Нидерландах в 1952 г. Парк по мотивам европейских сказок. В настоящее время во многих европейских странах созданы тематические парки, но подлинный расцвет они получили в США, откуда и стали распространяться по всему свету. Центры развлечений, организованных в форме тематического парка, развиваются в США, Франции, Испании, Нидерландах, Дании, Германии, Великобритании, Японии, Китае, Австралии. Популярность тематических парков растет. За год парки США посещает свыше 90 млн человек, а доходы достигают почти 3 млрд долларов. Европейские тематические парки принимают в год около 60 млн гостей (доходы — 1,8 млрд долл.). За год Европейский Диснейленд принимает посетителей в 2 раза больше, чем Лувр и Эйфелева башня.

1. **«Диснейленд» (Disneyland)** — старейший тематический парк США (создан в середине 1950-х гг.) находится в Калифорнии в 40 км от Лос-Анджелеса. Это первый «настоящий» парк развлечений. Парк стал местом действия героев любимых сказок. Помимо развлечений, отдых в парке носит информационно-познавательный характер. Здесь постоянно действуют экспозиции, рассказывающие об истории Америки, культурах разных народов. Посетителям парка предлагают принять участие в аттракционе «Космическое путешествие».

2. **«Дисней Ворлд» (Walt Disney World)** — США, штат Флорида, пригород города Орlando. Это крупнейший развлекательный комплекс в мире. В него входят 4 тематических парка, посвященные героям Диснея, достижениям в области науки и техники, животному миру различных регионов мира и парк аттракционов. Здесь же располагаются аквапарки, магазины, рестораны, гостиницы.

3. «**Си Уорлд**» — США, штат Калифорния, город Сан-Диего. Посетители могут познакомиться с жизнью подводного мира, увидеть красочное шоу с участием дельфинов, касаток, тюленей, с помощью новейших лазерных технологий и голографических спецэффектов предпринять «путешествие» в Антарктиду.



**Парк Дисней Уорлд**

4. «**Юниверсал Стюдиоз**»(Universal Studios) — США, штаты Калифорния (Лос-Анджелес) и Флорида (Орландо). Это кинопарки. В калифорнийском «Юниверсал Стюдиоз» очень натурально устроен «Парк Юрского периода». По нему путешествуют на лодке, в сопровождении экскурсовода, рассказывающего о доисторических животных и по пути сталкиваясь с динозаврами. И в Орландо можно стать участником съемки фильма с захватывающим сюжетом. Такой же парк создан в Осака (Япония).

5. «**ЕвроДиснейленд**» — Франция, расположен в 30 км от Парижа, крупнейший тематический парк Европы. Этот парк построен по образцу калифорнийского «Диснейленда» и объединяет 5 тематических зон.

6. «**Футуроскоп**» — французский тематический парк, расположенный в 400 км от Парижа в городе Пуатье. Парк представляет собой огромное количество павильонов из стекла, выполненных в модернистской манере «городов будущего». Здесь можно посетить кинозалы, сделанные в виде кристалла, трубы, шара, куба. Экран расположен всюду, даже под ногами. Это один из самых технически продвинутых парков, где собраны аттракционы XXI века. С помощью лазеров здесь создается особая атмосфера «виртуальной реальности».

7. «**Walt Disney World**, гости которого попадают во времена Древнего Рима и Древней Греции.

8. «**Страна муми-троллей**» (Moominworld) — Финляндия, находится в 20 км от города Турку.

9. «**Санта-Парк**» — крупнейший финский развлекательный центр, находится в 5 км от города Рованиеми. Это Лапландия — родина Санта-Клауса. Город расположен за Полярным кругом, имеет собственный аэропорт, сеть гостиниц, благоустроенные лыжные трассы.





## Санта-Парк

10. **«Порт Аventura» (Port Aventura — Порт приключений)** – крупнейший парк развлечений в Испании, второй по величине в Европе, расположен в курортной зоне Средиземноморья вблизи города Салоу. Гости парка путешествуют в пространстве и во времени, имея возможность посетить «Полинезию», «императорский Китай», «города индейцев майя» или «дикий Запад Америки».

11. **«Земля мифов» (Terra Mitika)** — парк раскинулся в Испании, рядом с городом Бенидорм. Парк изображает великие древние цивилизации: Египет, Грецию, Рим.

12. **«Европа-парк»** — крупнейший тематический парк Германии (25 км от города Фрайбурга). На его территории в 60 га воссозданы географические особенности различных европейских стран.

13. **«Леголенд»** — датский парк расположился в городе Белунд (Дания). Именно здесь в 1934 г. был создан первый конструктор «Лего». В парке представлены собранные из конструктора модели крупнейших европейских городов, ландшафты Африки, поселения древних индейцев, средневековый замок. Еще один «Леголенд» расположен в Сан-Диего (США).

14. **«Диснейленд»** в Японии, расположен вблизи Токио, создан по типу «Диснейленда» в Калифорнии и Париже.

Один из самых распространенных в мире типов парков — **«Водный мир»**. Это многочисленные бассейны и водные аттракционы, например, водные горки (как маленькие для малышей, так и такие высокие, что не каждый смельчак решится скатиться). Воссоздаются искусственные объекты и явления природы — течения, гроты, подземные реки, морской прибой.

Сеть тематических парков расширяется, появляются и новые темы для их организации. Так, в США в штате Вирджиния, где в прошлом прошли кровопролитные бои, открыт парк, посетители которого могут ощутить себя солдатом времен Гражданской войны. Во Флориде тематический парк «Энимл Киндом» воспроизводит саванны с огромными баобабами и экзотическими африканскими животными. В Италии строится тематический парк, воссоздающий старый Рим.

### ***Центры размещения казино.***

Притягательной силой для туристов обладают учреждения игорного бизнеса, такие как казино.

Казино — игорное заведение, в котором с использованием рулетки, игровых столов для карточных игр и игры в кости, игровых автоматов, а также другого игорного



оборудования осуществляется проведение азартных игр с объявленным денежным или иным имущественным выигрышем. Настольная игра проводится с помощью ассистентов — крупье.

В мире открыто много казино, но столицей игорного бизнеса по праву считается Лас-Вегас (США, штат Невада). Ежегодно этот город посреди пустыни посещает около 30 млн человек. Славу центров азартных игр и развлечений снискали американские города Атлантик-Сити (штат Нью-Джерси) и Майами (штат Флорида). На Европейском континенте «большой игрой» известен Монте-Карло (Монако). Казино в Монте-Карло — первое в Европе, оно основано в 1863 г. В начале XX в. здесь бывали известные люди: Дягилев, Шаляпин, Карузо, представители царствующих домов Европы.

#### **Мировые центры игорного бизнеса**

1. **Лас-Вегас.** Город грехов, несмотря на растущую конкуренцию со стороны Сингапура и Макао, остается одним из самых крупных центров азарта и шикарных казино. В Лас-Вегасе расположены одни из самых роскошных игорных домов, такие заведения, как: Stratosphere, Treasure Island, Circus Circus, Riviera, Caesars Palace, Wynn Las Vegas и множество других элитарных казино.

2. **Макао.** Макао стал мощным финансовым центром, прославившимся уникальными игорными домами. Именно в Макао расположены одни из самых крупных казино, такие заведения, как: The Venetian Macao, Sands Macao и Wynn. Доходы от игорного бизнеса в казино Макао растут не по дням, а по часам, эксперты утверждают, что по количеству прибыли этот центр азарта давно перегнал Лас-Вегас.

3. **Сингапур.** В Сингапуре недавно было построено уникальное казино, являющееся одним из самых дорогих в мире - Marina Bay Sands. Постепенно Сингапур становится крупным гемблинг центром, который регулярно посещают обеспеченные азартные игроки со всех уголков мира.

4. **Монако.** В Монако находится один из самых старых европейских игорных домов - Monte Carlo Casino. В этом потрясающем казино каждый год проводится известный покерный турнир - European Poker Tour. В этом заведении царит изысканный дух азарта и великолепия, в закрытые игровые залы этого казино в Монако пускают только самых серьезных игроков.

5. **Атлантик-Сити.** В американском штате Нью-Джерси расположен известный курортный город Атлантик-Сити, который знаменит на весь мир своими казино и песчаными пляжами. Самый крупный игорный дом Атлантик-Сити называется Боргата, а целых три отеля-казино работающие в этом городе принадлежат миллионеру Дональду Трампу.

6. **Лондон.** В туманном Альбионе работает множество казино, но, не смотря на это, Лондон никогда не считался центром азарта. Casino at The Empire - самое большое игорное заведение Лондона. Играть в азартные игры в элегантных игорных домах города на Темзе очень выгодно, так как игроки не платят налоги на выигрыши, их уплачивают сами казино.

7. **Париж.** В столице утонченной моды и шика довольно успешно работают казино. Самое известное казино Парижа называется Aviation club de France. В этом заведении ежедневно собирается часть высшего общества, для того, чтобы совершать ставки в своих любимых играх.

#### **4.2 Центры международных выставок и ярмарок, фестивалей, спортивных событий**

**Событийный туризм** - направление сравнительно молодое и чрезвычайно интересное. Основная цель поездки приурочена к какому-либо событию. Уникальные туры, сочетающие в себе традиционный отдых и участие в самых зрелищных мероприятиях планеты, постепенно завоевывают все большую популярность. Событийный туризм - это непреходящая атмосфера праздника, индивидуальные условия отдыха и незабываемые

впечатления. Главная особенность событийного туризма - множество ярких неповторимых моментов. Это перспективный и динамично развивающийся вид туризма.

Целевая аудитория событийного туризма - это обеспеченные туристы с доходом выше среднего, а также компании, состоящие из нескольких пар. Событийный туризм можно классифицировать по масштабу события (национального или международного уровня) и по тематике события.

На наш взгляд, в событийном туризме можно выделить несколько тематических видов:

**национальные фестивали и праздники:**

- фестиваль Св. Патрика в Лондоне (Великобритания);
- фестиваль Св. Патрика в Дублине (Ирландия);
- фестиваль культур в Берлине (Германия);
- парад сексуальных меньшинств Pride London в Лондоне (Великобритания);
- парад любви (Love Parade) в Берлине (Германия);
- парад сексуальных меньшинств Pride Amsterdam в Амстердаме (Нидерланды);
- парад военных татуировок в Эдинбурге (Шотландия);
- празднование дня рождения Наполеона Бонапарта, Аяччо (Корсика);

**театрализованные шоу:**

- праздник на льду, шоу Romanza (Германия);
- шоу Lord of the Dance (Великобритания);
- праздник на льду, шоу Mystery (Германия);
- фестиваль "Цирк будущего", Париж (Франция);
- праздник на льду, шоу Romanza, Вена (Австрия);

**фестивали кино и театра:**

- фестиваль короткометражных фильмов в Оберхаузене (Германия);
- Каннский фестиваль, Канн (Франция);
- театрализованный фестиваль Spierlart, Мюнхен (Германия);
- фестиваль "Вишневый лес", Москва (Россия);
- фестиваль оперного искусства, Верона (Италия);

**гастрономические фестивали:**

- международный фестиваль пива, Берлин (Германия);
- большой британский фестиваль, Лондон (Великобритания);
- Октоберфест, Мюнхен (Германия);
- фестиваль морепродуктов, о в Гров (Испания);
- праздник молодого вина Божоле Нуво (Франция);
- парижский салон шоколада, Париж (Франция);

**фестивали и выставки цветов:**

- выставка цветов в Челси, Лондон (Великобритания);
- выставка цветов во дворце Хэмптон Корт, Лондон (Великобритания);
- фестиваль хризантем (Япония);
- выставка тюльпанов (Нидерланды);
- фестиваль бонсай, Нара (Япония);

**модные показы:**

- ReadytoWear, Париж (Франция);
- Men s Fashion, Париж (Франция);
- Milano Moda Donna, Милан (Италия);

**аукционы:**

- аукционы Сотби;
- аукционы Кристи;
- аукционы Дрюо, Париж (Франция);

**фестивали музыки и музыкальные конкурсы:**

- фестиваль Carpićies, Кранс Монтана (Швейцария);

- фестиваль Ars Musica, Брюссель (Бельгия);
- фестиваль "Снег и Симфония", Санкт Мориц (Швейцария);
- фестиваль TDK TIME WARP, Маннхайм (Германия);
- фестиваль поп музыки Pink Pop, Ландграф (Нидерланды);
- фестиваль джаза в Монтре (Швейцария);
- фестиваль музыки и искусств в Хенли (Великобритания);
- фестиваль джаза в Стокгольме (Швеция);
- музыкальный конкурс им. П.И. Чайковского, Москва (Россия);
- музыкальный конкурс "Евровидение";

**спортивные события:**

- Олимпиады и международные состязания;
- автогонки Формула 1;
- автогонки NASCAR, США;
- ралли;
- мотогонки;

**международные технические салоны:**

- авиасалон в Ле Бурже, Париж (Франция);
- авиакосмический салон в Жуковском (Россия);
- авиасалон в Чжухае (КНР);
- авиасалон на острове Лангкави (Малайзия);
- автосалон в Женеве (Швейцария);
- автосалон в Москве (Россия);
- "Салон часов", Женева, Цюрих (Швейцария).

Участники событийных туров предъявляют повышенные требования к средствам размещения, особенно к их классическому типу - гостиницам, транспорту (удобство доставки к месту события), предприятиям общественного питания и к услугам гидов переводчиков. Особенность событийного туризма в том, что ежегодно он пополняется новыми событийными турами, которые из случайных переходят в разряд регулярных. Прочное место в событийном туризме заняла Олимпиада - летние и зимние Олимпийские игры. В настоящее время крупным и стабильным сегментом событийного туризма являются "карнавальные" туры.

При организации "карнавальных" туров следует учитывать целый ряд требований туристов:

- месторасположение отеля - рядом с местом, где проходят карнавальные мероприятия;
- наличие ресторанов и качественного питания;
- архитектура отеля - старинный стиль;
- интерьер номеров и цветовая гамма;
- количество обслуживающего персонала;
- наличие магазинов или пунктов проката карнавальных костюмов.

Репутацией одной из "праздничных" стран пользуется Италия. Самым популярным является карнавал в Венеции, который ежегодно проходит в феврале. В течение 10 дней в городе воссоздается праздничная атмосфера XVIII в. - кавалькады, традиционные церемонии, всевозможные парады и маскарады без устали сменяют друг друга на шумных и пестрых улицах. Ежегодно на карнавал в Венеции приезжают более 500 тыс. туристов из разных стран мира. Карнавал открывается праздником Festa delle Marie, который посвящен освобождению венецианских девушек, похищенных пиратами из Истрии. Праздничное шествие начинается от дворца Св. Петра и заканчивается на площади Св. Марка, где сжигается символическое чучело. Праздник продолжается танцами и салютом из конфетти. В феврале также проходит карнавал в Виареджо. Он начинается на Пьяцца Мацини, где проходят праздничные шествия, маскарад, выступают оркестры и музыкальные группы. Этот карнавал знаменит участием огромных кукол двойников, пародирующих знаменитых людей и известных политических деятелей. Несколько дней продолжается парад, состоящий из

множества повозок с куклами. Парад заканчивается фейерверком. Город Ченто (область Эмилия Романья) - побратим Рио де Жанейро, поэтому здесь на праздничных гуляньях танцуют бразильские балерины. В городе Иврея карнавал заканчивается апельсиновым боем. Эта традиция берет начало в 1195 г., когда жительница города Виолетта выступила против "дворянского права первой брачной ночи" и отрубила голову своему господину и бросила ее с балкона. Народ ее поддержал и забросал дворян фасолью. С течением времен фасоль заменили на апельсины.

В Германии 11 ноября в 11 часов 11 минут начинаются карнавалы в Кельне, Бонне, Дюссельдорфе и Майнце. Наиболее известный и популярный карнавал проходит, в Кельне. Весь ноябрь проходят заседания карнавалов комитетов, на которых выбирается принц карнавала. Обер бургомистр вручает ему ключи от ратуши. Спустя 3 месяца, в последний четверг февраля ("Бабий четверг"), женщины, одетые в карнаваловые костюмы, захватывают ратушу и объявляют начало карнавала. В этот день женщинам дозволено все. Одна из самых известных традиций - срезание галстука. Своей кульминации праздник достигает в "Розовый понедельник". В этот день около 1,5 млн человек участвуют в праздничном шествии и везут огромных кукол из папье маше. В "Фиалковый вторник" сжигают большое соломенное чучело. Заканчивается карнавал в "Пепельную среду", когда все рисуют на лбу пепельные кресты и едят рыбные блюда.

Во Франции знаменитый карнавал с 1294 г. проходит в Ницце в конце февраля - начале марта. В нем обычно участвует около 1 млн туристов. Выбирают короля и королеву. Центральные события - "цветочные сражения" и "Парад голов" (огромные макеты голов весом до 2 т и размером до 12 м движутся по городу на повозках).

В Испании центром карнавалов являются Канарские острова (Санта Круз - столица острова Тенерифе). Со второй половины XVIII в. здесь проводятся маскарадные шествия. Также популярны "яичные сражения" (яйца наполнялись мукой или пудрой). В наши дни "сражения" проходят с применением конфетти и серпантина. Центральное событие - сражение на верблюдах, а также знаменитая церемония "похороны сардины".

В Бразилии карнавал тоже проходит в начале февраля. Он длится 7 дней и завершается "Парадом чемпионов". В параде участвуют представители различных танцевальных школ самбы. В 1984 г. был построен специальный самбодром с аллеей длиной 700 м и шириной 13 м. Очень часто участие в карнавале совмещается с круизом Буэнос Айрес - Монтевидео (Уругвай) - Порто Бело (Бразилия) - Бузгос (Бразилия) - Рио де Жанейро.

Одним из важнейших сегментов событийного туризма являются туры на соревнования "Формула 1". Интерес туристов к этим турам огромен, только туры на Олимпийские игры и чемпионат мира по футболу превосходят "Формулу 1". Но Олимпиады проходят раз в два года, чемпионат мира по футболу - раз в четыре года, а "Формула 1" свои гран при разыгрывает 18- 19 раз в год. Первые автомобильные гонки, получившие название "Формула 1", прошли в 1927 г. в Италии. С тех пор число стран, имеющих трассы для проведения соревнований, достигло 20 ти. Участники туров на гонки "Формула 1", имеют возможность совершать настоящие кругосветные путешествия в течение года, перемещаясь вместе со спортсменами на каждый новый розыгрыш гран при. Например, один из маршрутов для участников тура выглядит следующим образом: Бахрейн - Малайзия - Австралия - Сан Марино - Германия - Монако - Венгрия. Естественно, что позволить участвовать в таком туре могут люди с доходом, значительно превышающим средний.

В последнее время в событийный туризм прочно вошли туры на авиационные гонки слалом Red Bull - один из наиболее захватывающих и зрелищных видов спортивных состязаний, своеобразный аналог "Формулы 1". Соревнования Red Bull Air Race впервые прошли в 2003 г. в Цельтвене (Австрия) и сразу обернулись коммерческим триумфом. В течение 2004 г. соревнования прошли в Кембле (Великобритания) и в Будапеште (Венгрия), где за один день собрали рекордную аудиторию в 1,3 млн зрителей, среди которых 40 %

составляли туристы, приехавшие специально на эти соревнования. С 2005 г. состязания в воздухе получили название Red Bull Air Race World Series, т. е. Мировая серия воздушных гонок по формуле "Ред Булл". С 2006 г. серия воздушных гонок проводится в 9 этапов в различных странах мира.

Следует отметить, что событийный туризм является уникальным видом туризма, так как он неисчерпаем по содержанию. Ряд экспертов полагает, что в недалеком будущем число участников событийных туров превысит число участников экскурсионных туров.

### **4.3 Главные центры делового туризма**

#### **Конгрессно-выставочный туризм**

Конгрессно-выставочный туризм является наиболее динамичным сегментом рынка деловых путешествий. Под конгрессно-выставочным туризмом понимают деятельность, связанную с организацией конгрессов, выставок, ярмарок, конференций и прочих мероприятий. По статистике ВТО, доля конгрессно-выставочного туризма в общем объеме деловых поездок составляет 10- 12 %. В мире растет интерес к форумам, конференциям, симпозиумам, совещаниям, семинарам, а также выставкам и ярмаркам. Цели участия в подобных мероприятиях различны. Ученые, бизнесмены, врачи, деятели культуры, туризма и других отраслей (строительство, легкая промышленность, сельское хозяйство и т. д.) охотно принимают участие в подобных мероприятиях, чтобы получить свежую информацию, увидеться с коллегами, обменяться с ними мнениями и опытом, провести переговоры, отвлечься от привычной обстановки и приобщиться к предлагаемой культурной программе.

Однако в отличие от выставок конгрессы, особенно международные, ориентируются на эксклюзивное обслуживание, тем самым обеспечивая загрузку лучших гостиниц города. Конгресс- и конвент отели, способные одновременно принять до 2 тыс. и более участников, стали привычным явлением в Америке, Китае, Сингапуре. В Европе средние цифры по этому виду деятельности - 300 человек на одно мероприятие, что скромнее, чем средние показатели в США и Азии (где зафиксированы абсолютные рекорды - 5 тыс. участников и более). Именно на средние цифры ориентируются организаторы конгрессов в Европе при выборе помещений для их проведения. Сектор спроса конгрессного туризма делится следующим образом: в 55 % случаев инициаторами конгрессов выступают компании и предприятия, в 45 % случаев - ассоциации, федерации и общественные организации. По отраслям экономики и промышленности основные заказчики - фармацевтическая и автомобильная промышленность, финансовые, страховые, компьютерные структуры. Средняя продолжительность конгрессов составляет 2 дня, что с учетом дороги и культурной программы увеличивает пребывание туристов в стране или городе до 4- 5 дней. Статистика свидетельствует, что в последние годы организаторы конгрессного туризма сталкиваются с сокращением числа участников при одновременном увеличении средней продолжительности пребывания.

Несмотря на продолжающийся рост популярности азиатско-тихоокеанского направления, основной объем рынка конгрессного туризма приходится на Европу (80 %), где сосредоточены лучшие профессиональные кадры, имеется богатая традиция проведения этих мероприятий. Если в 30 е гг. XX в. ежегодно проводилось 200 международных конференций, то в 90 е гг. число конгрессов превысило 8 тыс. в год. Основная их часть (около 80 %) приходится на страны Западной Европы и Северной Америки. Первые три позиции по числу международных симпозиумов и совещаний прочно удерживают США, Франция и Великобритания. Германия, занимающая 4 е место, известна своими выставками и ярмарками. Их популярность объясняется благоприятной конъюнктурой во многих отраслях промышленности этой страны, повышенным спросом на инвестиционные товары и развитой инфраструктурой. Так, ежегодно в Дюссельдорфе, считающемся одним из центров мировой моды, проходят выставки ярмарки одежды. Сюда съезжаются кутюрье из разных стран.

Германия проводила итоговую Всемирную выставку второго тысячелетия "Экспо 2000", которая открылась 1 июня 2000 г. в Ганновере - известном конгрессном и выставочном центре. На ней было представлено 189 стран, которые разместились в 53 павильонах на площади 170 га. "Экспо 2000" не являлось выставкой в традиционном понимании. По мнению ее организаторов, это был огромный театр под открытым небом. Основную часть площади заняла экспозиция на тему "Человечество - природа - технология". Благодаря фантазии ее участников, посетители смогли совершить путешествие в пространстве и во времени, погрузиться в виртуальные миры. Дни проведения выставки были насыщены культурными и спортивными мероприятиями.

Крупнейшими центрами конгрессно выставочной деятельности в Европе и Америке являются Амстердам, Барселона, Брюссель, Вашингтон, Вена, Женева, Копенгаген, Лондон, Мадрид, а также Париж и Страсбург. Кроме того, ежегодно государственные и деловые лица съезжаются в Давос (Швейцария), где проходят форумы по актуальным вопросам развития мирового хозяйства. Названные города имеют соответствующую материально техническую базу и располагают широкими возможностями для организации досуга иностранных гостей.

Конгрессы и конференции проходят в конгресс центрах, отелях, театрах и концертных залах, университетах и других учебных заведениях. В 1980 е гг., когда наметилась тенденция сближения конгрессной и выставочной деятельности, возникла и получила распространение американская модель центра съездов. Она представляет собой специально возводимые здания, состоящие из больших залов, которые могут быть использованы под выставки и одновременно для приема участников конференций.

В последние годы международные мероприятия все чаще стали проводить в зданиях, имеющих историческое значение: в замках и нетрадиционных сооружениях. Пользуются популярностью мероприятия, проводимые на бортах судов. Часто симпозиумы и конференции проходят в теплое время на берегу морей и озер. Участники таких мероприятий могут не только работать, но и в свободное время отдыхать на пляже, купаться и загорать. Помимо организации и проведения конференций и семинаров, конгресс туризм включает прием делегаций, рабочих групп, профессиональных и прочих посетителей, а также предоставление широкого спектра дополнительных услуг по питанию, размещению, организации культурной программы. В этом ключе необходимо подходить к отбору средств размещения для организации конгрессов и конференций. Первое и основное требование, предъявляемое организаторами к гостинице, - емкость номерного фонда, т. е. вместимость, достаточная для того, чтобы все собравшиеся на конгресс представители проживали в одном отеле. Это простое на первый взгляд условие становится непреодолимым препятствием для многих отелей. Иногда группа участников конгресса может составлять тысячу и более человек. Учитывая другие брони, а также тот факт, что деловые гости предпочитают одноместное размещение, можно сказать, что список гостиниц, соответствующих поставленным требованиям, становится предельно мал.

Среди специальных мероприятий особого внимания заслуживают туристские выставки и биржи. Они проводятся в течение 30 лет, их число растет из года в год. Только в Европе ежегодно организуется свыше 200 международных туристских выставок и бирж. Самой крупной является Международная туристская биржа, которая проходит в марте в Берлине. Также ежегодно в течение 22 лет в конце января - начале февраля в Мадриде проводится Международная туристская выставка биржа ФИТЮР. Ее особенность заключается в том, что именно она определяет ценовые и иные тенденции на рынке туризма в новом сезоне. По тому вниманию, какое специалисты и публика уделяют экспозициям разных стран, можно судить о перераспределении туристских потоков, развитии тех или иных центров туризма.

Ежегодно в середине ноября в Лондоне проходит Всемирная туристская выставка. Это очень престижная профессиональная выставка, предназначенная для установления прямых контактов между специалистами из разных стран.



Международная туристская биржа в Милане известна далеко за пределами Италии. По числу экспонентов она соперничает с Мадридской и Лондонской биржами, а по стендовой площади уступает только Берлинской ярмарке. На Миланскую биржу съезжаются представители туристского бизнеса со всего мира.

В пятерку самых крупных туристских ярмарок недавно вошла Московская международная выставка "Путешествия и туризм" (МИТТ).

Выставочное движение набирает силу во всем мире. Увеличивается число выставок и ярмарок, расширяются их география и круг участников, становится более разнообразной направленность. В настоящее время проводятся специализированные выставки гостиничного и ресторанного хозяйства, спортивного, экологического, познавательного, лечебно оздоровительного и конгрессного туризма, ярмарки туристского и спортивного инвентаря и т. д. За короткий срок этот сегмент туристского рынка стал одним из самых крупных и стабильных.

### **Инсентив туризм**

Наряду с поездками на конгрессы и выставки деловой туризм включает инсентив туры. Понятие "incentive" (англ.) трактуется как побудительный, поощряющий. Под данным видом туризма подразумевают поездки, которыми коммерческие фирмы награждают своих сотрудников за высокие показатели в работе или мотивируют их к более производительному труду в будущем, а также проведение выездных семинаров, совещаний, конференций. Выделяют два вида инсентив туров: индивидуальные туры; выездные семинары, конференции, дилерские школы.

Первый инсентив тур был проведен в 1910 г. в США компанией National Cash Register Company of Danton. Агенты и дилеры компании были награждены бесплатной поездкой в Нью Йорк за отличные результаты в работе. Начало регулярного использования поездок в виде поощрения было положено в 60 е гг. XX в. благодаря началу полетов гражданских реактивных самолетов.

Инсентив туризм преследует несколько целей:

- презентация и продвижение нового продукта или услуги;
- повышение производительности и качества;
- создание дилерской и агентской сети;
- формирование лояльной и сплоченной команды.

В зависимости от целей выделяют три вида инсентив про грамм:

- 1) поощрительные программы;
- 2) мотивационные программы;
- 3) построение команды (team building).

Инсентив программа - лучшее средство для поощрения сотрудников, служащих, руководителей высшего звена, клиентов или дилеров, эффект от которого будет длиться долгое время.

Отличительной особенностью инсентив программ является то, что они разрабатываются исключительно индивидуально под конкретного заказчика. Эти туры предполагают высококлассное размещение и обслуживание на маршруте.

Доля инсентива в секторе делового туризма составляет только 8 %, а в общем потоке посещающих, например, Испанию и Францию, "премированные" туристы занимают не более 5- 7%. Объем инсентива в доходе этих стран существенно выше. Это объясняется более высокой ценой поощрительных программ по сравнению с ценой обычных туров. Например, ежегодный оборот от инсентив туризма в Швейцарии превышает 460 млн долларов США, хотя инсентивом в этой стране активно занимаются не более 20 туроператоров и около 230 агентств.

Итак, в инсентив туризме около 80 % поездок приходится на Европу, 10 % - на США, 6 % - на страны Юго Восточной Азии, 4 % - на другие направления. Рейтинг инсентив

направлений у европейских туристов возглавляют Франция, Испания, Швейцария, Австрия, Кипр, США, а также острова Карибского бассейна.

Вознаграждение поездкой получает все большее распространение в Европе. Практика показывает, что ин센сив туры являются лучшим стимулятором к труду по сравнению с любым потребительским товаром. В Великобритании на них приходится 2/5 общей суммы расходов фирм на вознаграждение своих сотрудников, во Франции и Германии - почти половина. Стоимость инсенсив туров варьируется от 500 до 1500 долларов США на человека и даже выше, а продолжительность - от трех до семи дней. Маршруты поощрительных поездок пролегают преимущественно по территории европейских стран: Франции, Испании, Швейцарии, Австрии, Кипра, а также США и островам Карибского бассейна.

По данным Европейской ассоциации по инсенсив туризму, среди основных стран - поставщиков поощряемых туристов по прежнему лидируют США (около 60 %), Великобритания (20 %) и Германия (11 %). В последние годы выросло число инсенсив по сетителей из Японии. Что касается российских инсенсив групп, то их в Европе единицы.

Доминирующим сегментом на рынке инсенсив туризма остаются групповые поездки, несмотря на снижение их доли с начала 1980 х гг. Число туристов в инсенсив группе может колебаться от нескольких до 100 человек и более. В половине групп численный состав не превышает 10 человек. Инсенсив группы комплектуются из работников исполнительного звена компаний, сотрудников среднего и высшего руководящих уровней, а также рядовых потребителей, например постоянных покупателей. Состав инсенсив групп включает руководящий персонал (31 %), менеджеров по продажам (20 %), потребителей (26 %), агентов и дистрибьютеров (14 %).

Рост числа инсенсив туров послужил толчком к расширению тематики конгрессно выставочной деятельности и проведению специализированных форумов по поощрительному туризму. Этот рост повлек за собой организацию университетских курсов подготовки кадров для данного сегмента туристского бизнеса, способствовал образованию многочисленных ассоциаций, обществ и т. д. Одним из них является Общество должностных лиц в сфере поощрительного туризма (SITE), которое находится в Нью Йорке. В нем состоит 650 членов. В настоящее время SITE насчитывает 18 комитетов, управляет университетом инсенсив туризма, проводит региональные встречи, семинары, торговые выставки.

Эксперты отмечают, что инсенсив туризм ждет большое будущее. В XXI в. он станет главной формой поощрения работников в ведущих отраслях мирового хозяйства.

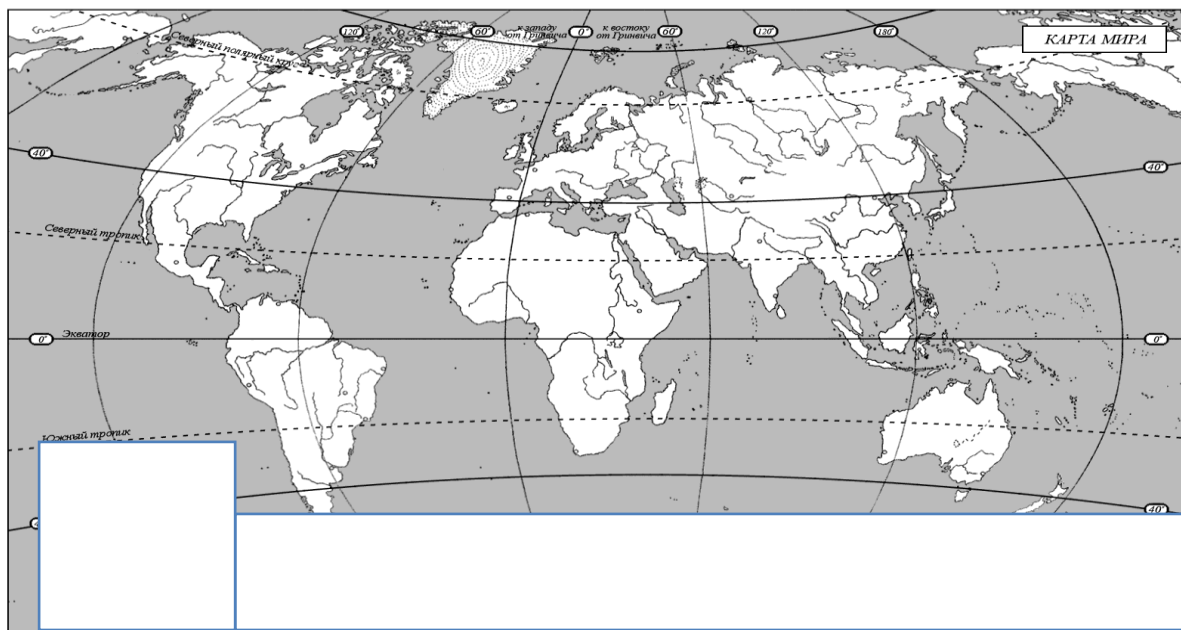
Программы инсенсив туров зависят от специализации организаторов поездки и региона. Наиболее популярными регионами для проведения поощрительных поездок становятся рекреационные и деловые центры. В качестве примера можно привести инсенсив тур, организованный финансовой корпорацией ТКБ в Гонконг.

## **ПРАКТИЧЕСКИЕ ЗАНЯТИЯ**

## ТЕМА 1 МИРОВЫЕ ЦЕНТРЫ ЛЕЧЕБНО-ОЗДОРОВИТЕЛЬНОГО ТУРИЗМА И АКТИВНОГО ОТДЫХА

### Лечебные (курортные) туристские центры мира

1. Нанесите на контурную карту основные мировые центры лечебно-оздоровительного туризма, на этой же карте различными цветами отметьте и подпишите названия принимающих, генерирующих стран в области лечебно-оздоровительного туризма. Стрелками покажите направления основных потоков.



2. Заполните концептуальную таблицу «Лечебно-оздоровительные центры мира»

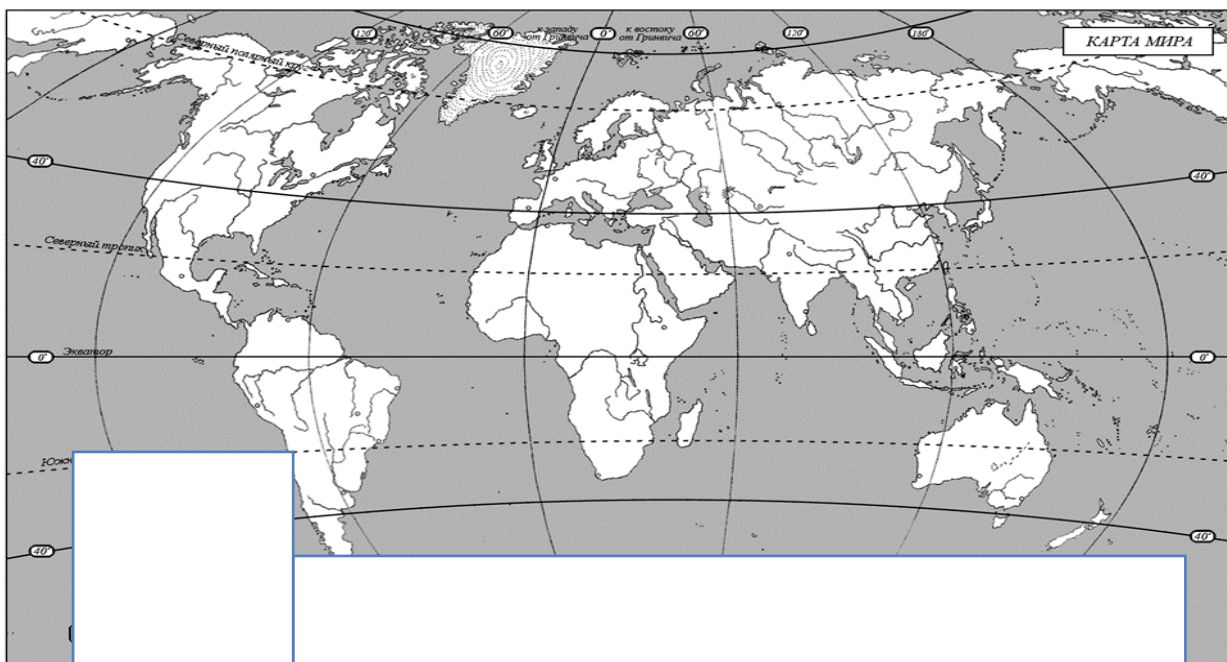
Туристский субрегион	Страна	Климатический пояс	Природная зона	Лечебный фактор	Тип курорта

3. Постройте диаграммы, отражающие удельный вес частей света в лечебно-оздоровительном туризме.
4. Заполните пропуски в таблице: под названиями лечебно-оздоровительных курортов подпишите название стран

Хевиз	Карловы-Вары	Шарм-эль-Шейх	Эвиан
Баден-Баден	Бад-Хофгаштайн	Баден	Оберхоф
Монтекатини Терме	Абано Терме	Рогашка Слатина	Яхимов
Момбаса	Висбаден	Эйн-Букек	Спрингвуд

## 2.2 Горнолыжные курорты мира

1. На контурной карте обозначьте важнейшие центры развития горнолыжного туризма, подпишите горные системы, в пределах которых находятся горнолыжные курорты.



2. Используя карты атласов, литературные источники изучите закономерности размещения центров горнолыжного туризма, сделайте выводы о наиболее благоприятных природно-климатических условиях, способствующих его развитию

Страна	Курорт	Горная система	Преобладающие высоты	Преобладающие зимние температуры	Высота снежного покрова	Климатический пояс

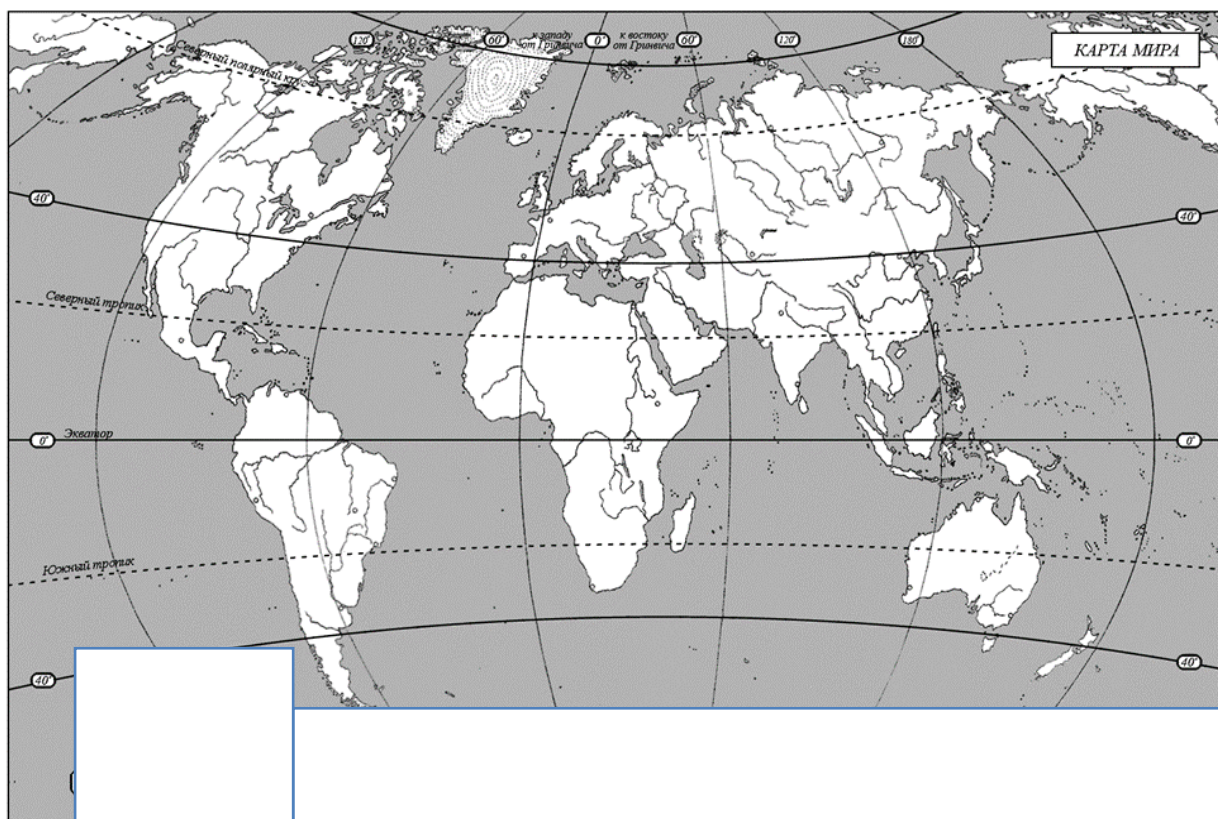
3. Заполните пропуски в таблице: под названиями горно-лыжных курортов подпишите название стран

Шамони	Аспен	Санкт-Мориц	Китцбюэль
Куршавель	Кортина-д'Ампеццо	Боровец	Валь д'Изер
Берхтесгаден	Инсбрук	Оре	Курмайор
Ордино-Аркалис	Банф	Валь Торенс	Бадгаштайн

## ТЕМА 2 ПОЗНАВАТЕЛЬНЫЕ И РАЗВЛЕКАТЕЛЬНЫЕ ТУРИСТСКИЕ ЦЕНТРЫ МИРА

### Историко-культурные туристские центры мира

1. Нанесите на контурную карту туристские центры, лидирующие в познавательном (историко-культурном) туризме, а также важнейшие объекты познавательного туризма с помощью условных обозначений.



2. Заполните кластер «объекты историко-культурного туризма»



3. Заполните концептуальную таблицу «мировые центры историко-культурного туризма»

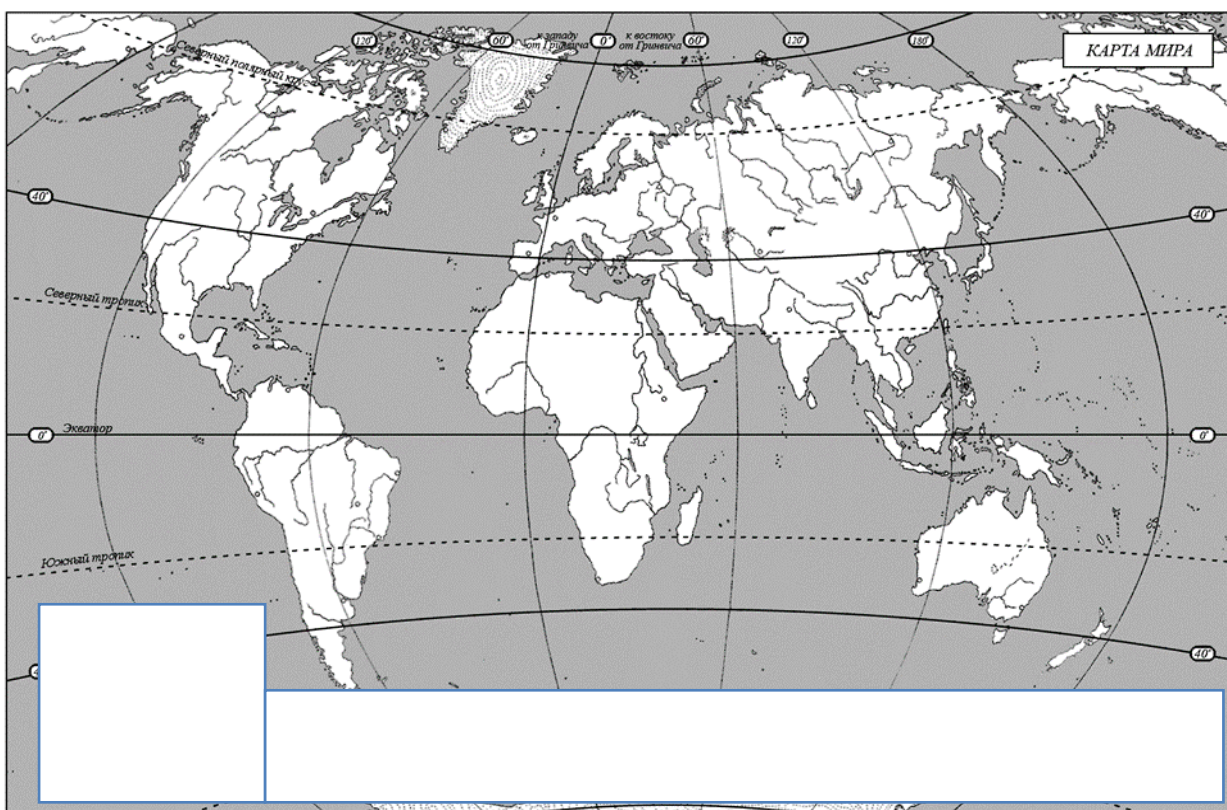
Туристский		Страна	Объект познавательного туризма	Описание
регион	субрегион			



- Опираясь на краткие характеристики объектов Всемирного культурного наследия, общегеографические и тематические карты, атласы автомобильных дорог и другие дополнительные источники информации, разработайте программу культурно-познавательного тура продолжительностью 7-10 дней по выбранному вами туристскому мезо- или микрорегиону.
- Опираясь на справочные данные, постройте столбчатые диаграммы, отражающие удельный вес туристических макрорегионов в познавательном туризме.

### Религиозно-паломнические туристские центры мира

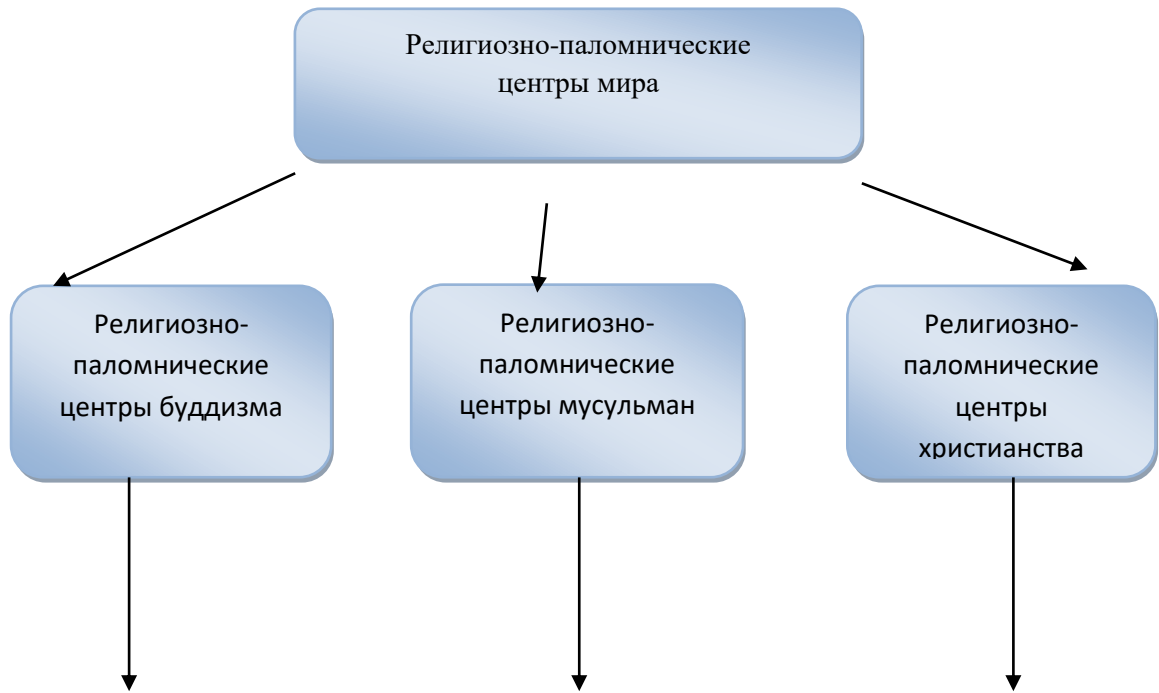
- Обозначьте на контурной карте центры мировых религий, а также святыне места различных религиозных конфессий.



2. Заполните концептуальную таблицу «мировые центры паломнического туризма»

Часть света	Туристский субрегион (мезорегион)	Религия	Страна	Центр паломничества	Предмет поклонения

3 Заполните схему.



4. Узнайте религиозные святыни





**Развлекательные туристские центры мира. Современные тематические парки**

1. Заполните концептуальную таблицу известные и посещаемые тематические парки мира

Часть света	Туристский субрегион (мезорегион)	Страна	Название тематического парка	Описание

2. Составьте список самых популярных казино мира

Название казино	Страна

## КОНТРОЛЬНО-ТЕСТОВЫЕ ЗАДАНИЯ

1. Храм Зуба, где хранится одно из величайших сокровищ – один из зубов Будды, расположен в городе:
  - a) Канди
  - b) Моратува
  - c) Коломбо
  - d) Галле
  - e) Рагама
2. Важным религиозным местом в мире индуизма, центром паломничества индусов со всего мира является:
  - a) Варнаси
  - b) Панга
  - c) Мадурая
  - d) Аллахабад
  - e) Амристар
3. Одно из культовых мест в буддизме, где расположены буддийский монастырь и дворец Далай-ламы, находится в:
  - a) Тибете
  - b) Японии
  - c) Китае
  - d) Индии
  - e) Непале
4. Крупнейший в мире буддийский храм и собрание статуй Будды-
  - a) Храм Борободур
  - b) Храм Байон
  - c) Храм Махамбоджи
  - d) Храм Румтек
  - e) Храм Наланда
5. Широко известный бальнеологический курорт Франции:
  - a) Ницца
  - b) Баден
  - c) Баден-Баден
  - d) Виши
  - e) Монте-Карло
6. Третий по значению святой город мусульман, куда совершают паломничество:
  - a) Иерусалим
  - b) Медина
  - c) Мекка
  - d) Кайрун
  - e) Хеврон
7. Главный центр религиозного туризма в христианстве находится в:
  - a) Израиле
  - b) Рим
  - c) Ватикан
  - d) Париж
  - e) Испания
8. Центральное место среди достопримечательностей Иерусалима занимает:
  - a) Храм Гроба Господня
  - b) Базилика Страстей Господних
  - c) Гефсиманский Сад
  - d) Голгофу (место распятия Христа)
  - e) Плат Святой Вероники
9. Река, в которой принял крещение Иисус Христос:
  - a) Иордан
  - b) Сарах
  - c) Намер
  - d) Галиль
  - e) Цуба
10. Знаменитые реликвии христианства как столб, к которому он был привязан во время бичевания Иисус; Плат Святой Вероники; остатки креста, на котором был распят Христос находятся в:
  - a) Риме
  - b) Париже
  - c) Турнине
  - d) Лурде
  - e) Вифлееме
11. Главная святыня ислама, которую посещают во время хаджа:
  - a) Мекка
  - b) Медина
  - c) Иерусалим
  - d) Кайрун
  - e) Хеврон



12. Место притяжения мусульманских паломников в Иерусалиме:
- мечеть Омара
  - Мечеть аль-Харам
  - Мечеть Пророка
  - Великая мечеть
  - Мечеть о трех дверях
13. Священный город сикхов:
- Амристар
  - Варнаси
  - Панта
  - Мадурая
  - Аллахабад
14. Место поклонения приверженцев религиозного течения сикхизм:
- Хармандир-Сахиб "Золотой храм"
  - Храм Борободур
  - Храм Байон
  - Храм Махамбоджи
  - Храм Румтек
15. Варнаси, Панта, Аллахабад, Мадурая, Аморнат святыне места...
- Индуизма
  - Сикхизма
  - Синтоизма
  - Конфуцианства
  - Буддизма
16. Мечеть, расположенная на Храмовой горе Иерусалима, являющаяся третьей святыней ислама:
- Мечеть аль-Акса
  - Мечеть Омара
  - Мечеть Эль-Марвана
  - Мечеть аль-Харам
  - Мечеть Пророка
17. Главная святыня Хеврона, где были похоронены первые люди:
- Пещера Махпела
  - Монастырь Святой Троицы
  - Медина
  - Иерусалим
  - Кайруан
18. В центре Мекки находится главная и крупнейшая в мире мечеть:
- Аль-Харам
  - Мечеть аль-Акса
  - Мечеть Омара
  - Мечеть эль-Маврана
  - Великая мечеть Кайруна
19. Вторым по значению священным городом мусульман, куда они совершают паломничество:
- Медина
  - Иерусалим
  - Мекка
  - Кайруан
  - Хеврон
20. Терновый венец, покрывавший голову Христа, находится в:
- Соборе Парижской Богоматери
  - Базилике Святого Петра
  - Соборе Святого Стефана
  - Нотр-Дам-де-ла-Пэ
  - Соборе Антверпенской Богоматери
21. Известный бальнеологический курорт Германии:
- Баден-Баден
  - Баден
  - Виши
  - Карлсбад
  - Ницца
22. Родиной горнолыжного туризма являются:
- Альпы
  - Карпаты
  - Кордильеры
  - Тянь-Шань
  - Гималаи
23. Первые зимние Олимпийские игры 1924 года в истории проводились в:
- Шамони
  - Сент-Мориц
  - Давос
  - Инсбрук
  - Курмайор
24. Французский тематический парк, гости которого попадают во времена Древнего Рима и Древней Греции:
- "Астерикс"
  - "Санта-Парк"
  - "Земля мифов"
  - "Футуроскоп"
  - "Порт Аventura"
25. Страна, где действует тематический парк "Страна муми-троллей":
- Финляндия



- b) Норвегия  
 c) Швеция  
 d) Великобритания  
 e) Дания
26. Тематический парк "Санта-парк" находится в:  
 a) Финляндии  
 b) Норвегии  
 c) Швеции  
 d) Великобритании  
 e) Дании
27. "Парк юрского периода" находится в кинопарке США:  
 a) "Юниверсал Студьоз"  
 b) "Си Уорлд"  
 c) "Астерикс"  
 d) "Леголенд"  
 e) "Европа-парк"
28. Старейший тематический парк США, первый "настоящий" парк развлечений:  
 a) "Диснейленд"  
 b) "Дисней Уорлд"  
 c) "Си Уорлд"  
 d) "ЕвроДиснейленд"  
 e) "Европа-парк"
29. Футуроскоп – это ...  
 a) Французский тематический парк, где собраны аттракционы XXI века.  
 b) Французский парк, гости которого попадают во времена Древнего Рима и Древней Греции  
 c) Крупнейший финский развлекательный центр, являющийся родиной Санты-Клауса  
 d) Тематический парк США, посетители которого могут познакомиться с жизнью подводного мира  
 e) Крупнейший кинопарк США, посетители которого могут стать участниками съемки фильма с захватывающим эффектом и познакомиться с доисторическими животными, динозаврами.
30. "Си Уорлд" – это ...
- a) Тематический парк США, посетители которого могут познакомиться с жизнью подводного мира  
 b) Французский тематический парк, где собраны аттракционы XXI века.  
 c) Французский парк, гости которого попадают во времена Древнего Рима и Древней Греции  
 d) Крупнейший финский развлекательный центр, являющийся родиной Санты-Клауса  
 e) Крупнейший кинопарк США, посетители которого могут стать участниками съемки фильма с захватывающим эффектом и познакомиться с доисторическими животными, динозаврами.
31. Крупнейший развлекательный комплекс в мире, куда входят 4 тематических парка, посвященных героям Диснея, достижениям науки и техники, животному миру-  
 a) "Дисней Уорлд"  
 b) "Диснейленд"  
 c) "Си Уорлд"  
 d) "ЕвроДиснейленд"  
 e) "Европа-парк"
32. Тематический парк "ЕвроДиснейленд", построенный по образцу калифорнийского "Диснейленда" находится:  
 a) Во Франции  
 b) В Италии  
 c) В Испании  
 d) В Германии  
 e) В Дании
33. Тематический парк "Леголенд", где был создан первый конструктор "Лего" находится в:  
 a) Дании  
 b) Италии  
 c) Франции  
 d) США  
 e) Канаде

34. Тематический парк Азии "Диснейленд", созданный по образцу калифорнийского "Диснейленда" находится в:
- Японии
  - Китае
  - Филиппинах
  - Тайланде
  - Индии
35. Ганновер является известным выставочным центром:
- Германии
  - Австрии
  - Швейцарии
  - Италии
  - Великобритании
36. Архитектурное сооружение, построенное в 1889 г. для всемирной выставки в Париже, ставшее символом
- Эйфелева башня
  - Сент-Шапель
  - Нотр Дам
  - Елисейские поля
  - Сен-Пьер-де-Монмартр
37. Центр международной ярмарки WORLD TRAVEL MARKET организуется в:
- Лондоне
  - Нью-Йорке
  - Оттаве
  - Канберре
  - Глазгоу
38. Самое известное фестивальное мероприятие мира:
- Бразильский карнавал
  - Венецианский карнавал
  - Гоанский карнавал
  - Mardi Gras
  - Карнавал на Лазурном берегу
39. Бразильский карнавал-это национальный праздник в честь:
- Коронации короля Португалии
  - Покровительницы Бразилии
  - Создания бразильской республики
  - Провозглашения независимости
  - Борцу за независимость Бразилии Тирадентису
40. Около 80% конгресных мероприятий приходится на:
- Западной Европы и Северной Америки
  - Восточной Европе и Средней Азии
  - Центральной и Южной Европы
  - Северной Европы и Южной Америки
  - Австралии и Океании
41. Центры Восточной медицины, которые пользуются наибольшей популярностью:
- Китай, Индия
  - Вьетнам, Шри-Ланка
  - Малайзия, Корея
  - Сингапур, Филиппины
  - Таиланд, Непал
42. Широко известный бальнеологический курорт Швейцарии:
- Баден
  - Баден-Баден
  - Виши
  - Монте-Карло
  - Ницца
43. Широко известный бальнеологический курорт в Монако:
- Монте-Карло
  - Баден
  - Баден-Баден
  - Виши
  - Ницца
44. Приморско-климатический курорт Нью-Йорка, который пользуется популярностью среди американцев:
- Лонг-Бич
  - Майми-Бич
  - Хаттерас
  - Понте-Ведра-Бич
  - Хот-Спрингс
45. Курорты Агадир, Танжер, Мохаммедия действуют в:
- Марокко
  - ЮАР
  - Тунисе
  - Алжире

- е) Египте
46. Приморские курорты – Момбаса, Кипини, Малинди, Шимони действуют в:
- Кении
  - Марокко
  - ЮАР
  - Тунисе
  - Алжире
47. Курорт международного класса Шарм-эль-Шейх действует в:
- Египте
  - Марокко
  - ЮАР
  - Тунисе
  - Алжире
48. На Ближнем Востоке потоки туристов с лечебно-оздоровительными целями направляются в:
- Израиль
  - Иран
  - Азербайджан
  - Армению
  - Турцию
49. Эйн-Букек, Эйн-Бокек, Нев-Зохар, Эйн-Геди курорты, действующие в:
- Израиле
  - Иране
  - Азербайджане
  - Армении
  - Египте
50. Курорт Франции на берегу озера Леман (Женевского озера) с минеральными источниками:
- Эвиа
  - Мирамар
  - Виши
  - Ницца
  - Энген
51. Бальнеологический курорт, очаровательный городок между Веной и Зальцбургом, где лечат хронические воспалительные и дегенеративные ревматические заболевания, женские болезни:
- Бад-Халль
  - Баден
  - Филлах
  - Бад-Хофгаштайн
  - Бадгаштайн
52. Этот курорт называют Ниццей севера:
- Висбаден
  - Ницца
  - Баден
  - Баден Баден
  - Виши
53. Курорт Европы, созданный на базе месторождения нафталана:
- Иванич-Град
  - Хевиз
  - Нови Смоковец
  - Горни Смоковец
  - Штребске Плесо
54. Самая крупная и известная чешская здравница:
- Карловы Вары
  - Франтишковы Лазне
  - Марианске Лазне
  - Теплице
  - Яхимов
55. Один из самых популярных бальнеологических курортов Чехии, где был открыт один из первых санаториев по лечению детского паралича:
- Янске Лазне
  - Франтишковы Лазне
  - Марианске Лазне
  - Подебрады
  - Кинжварт
56. Куршевель, Валь Торенс, Ла Плань, Тинь, Авория 3, Лез Арк, Ле-дез-Альп, Шамрусс – это современные горно-лыжные курорты
- Франции
  - Австрии
  - Швейцарии
  - Болгарии
  - Италии
57. Наиболее известны лыжные центры Оре и Селен находятся в:
- Швейцарии
  - Австрии
  - Болгарии
  - Италии
  - Швеции
58. Основные горнолыжные центры Норвегии:
- Лиллехаммер, Гейло

- b) Шклярска-Поремба и Карпач  
 c) Шпиндлеров Млин  
 d) Гаррахов  
 e) Берхтесгаден
59. Наиболее известные и популярные у иностранцев альпийские курорты Берхтесгаден, Гармиш-Партенкирхен и Оберstdорф находятся в:
- a) Германии  
 b) Швейцарии  
 c) Австрии  
 d) Болгарии  
 e) Италии
60. Уистлер – крупнейший горнолыжный центр:
- a) Канады  
 b) США  
 c) Норвегии  
 d) Финляндии  
 e) Великобритании
61. Наиболее посещаемы курорты трех австрийских провинций:
- a) Зальцбург, Тироль и Каринтия  
 b) Штирия, Зальцбург, Нижняя Австрия  
 c) Верхняя Австрия, Форарльберг, Каринтия  
 d) Штирия, Форальберг, Вена  
 e) Бургенланд, Нижняя Австрия, Триоль
62. Амфитеатр, памятник архитектуры Древнего Рима, наиболее известное и одно из самых грандиозных сооружений древнего мира:
- a) Колизей  
 b) Пантеон  
 c) Помпей  
 d) Триумфальная Арка Константина  
 e) Термы Каракаллы
63. Город древней Америки, находящийся на территории современного Перу, на вершине горного хребта на высоте 2450 метров над уровнем моря:
- a) Мачу-Пикчу  
 b) Куско  
 c) Гуаякиль  
 d) Тлателолько  
 e) Тулум
64. Мавзолей-мечеть, являющаяся объектом Всемирного наследия ЮНЕСКО: «жемчужиной мусульманского искусства в Индии, одним из общепризнанных шедевров наследия, которым восхищаются во всём мире».
- a) Тадж-Махал  
 b) Мохенджо-Даро  
 c) Тахт-и-Бахи  
 d) Татта  
 e) Рохтас
65. Знаменитая статуя Христа с распростёртыми руками на вершине горы, признанная одним из новых семи чудес света, находится в:
- a) Рио-де-Жанейро  
 b) Каракасе  
 c) Лиме  
 d) Буэнос-Айресе  
 e) Мадриде
66. Почётный кандидат «новых семи чудес света» — Пирамиды Гизы находится в:
- a) Египте  
 b) Алжире  
 c) Тунисе  
 d) ЮАР  
 e) Марокко
67. Древний город на территории современной Иордании, расположенный на высоте более 900 м над уровнем моря:
- a) Петра  
 b) Джераша  
 c) Гераса  
 d) Акаба  
 e) Сахаб
68. Сердце Парижа и место его основания — остров Сите, известное сооружение острова:
- a) Собор Парижской Богоматери  
 b) Триумфальная арка  
 c) Эйфелева башня  
 d) Лувр  
 e) Нотр Дам де Пари

69. В этом музее можно увидеть Венеру Милосскую, «Джоконду» Леонардо да Винчи, скульптуры Микеланджело, произведения Рубенса, Ван Дейка, Делакруа
- Лувр
  - Прадо
  - Базилика Святого Петра
  - Музей д'Орсе
  - Центр Жоржа Помпиду
70. Национальный парк США знаменитый многочисленными гейзерами и геотермальными источниками:
- Йеллоустоун
  - Йосемити
  - Брайс-Каньон
  - Эверглейдс
  - Секвойя
71. Вотчина крокодилов и аллигаторов:
- Эверглейдс
  - Йеллоустоун
  - Йосемити
  - Брайс-Каньон
  - Секвойя
72. Красные скалы, стоящие подобно людям в нишах, похожих на вазы, находятся в национальном парке США:
- Каньон Брайс
  - Долина Монументов
  - Большой Каньон
  - Эверглейдс
  - Кингз-Каньон
73. Фантастические пейзажи пустынной земли индейцев новахо, ставшие символом Дикого Запада, находятся в пределах национального парка:
- Долина Монументов
  - Каньон Брайс
  - Большой Каньон
  - Эверглейдс
  - Кингз-Каньон
74. В том национальном парке США был снят знаменитый вестерн "Дилижанс":
- Долина Монументов
  - Каньон Брайс
  - Большой Каньон
  - Эверглейдс
  - Кингз-Каньон
75. Один из старейших национальных парков США, на территории которого расположен Великий каньон реки Колорадо:
- Национальный парк Гранд-Каньон
  - Национальный парк Долина Монументов
  - Национальный парк Большой Каньон
  - Национальный парк Эверглейдс
  - Национальный парк Кинг-Каньон
76. Наиболее засушливый национальный парк США, в котором расположена вторая по глубине наземная точка в западном полушарии — 86 м ниже уровня моря:
- Национальный парк Долина Смерти
  - Национальный парк Долина Монументов
  - Национальный парк Большой Каньон
  - Национальный парк Эверглейдс
  - Национальный парк Кинг-Каньон
77. В этом национальном парке США находится более 2 000 природных арок, образованных из песчаника:
- Национальный парк Арки
  - Национальный парк Долина Монументов
  - Национальный парк Большой Каньон
  - Национальный парк Эверглейдс
  - Национальный парк Кинг-Каньон
78. Национальный парк Австралии, название которого произошло от племени проживающей на этой территории, под охраной находятся археологическая, природная и этнологическая составляющая:
- Какаду
  - Нагарнуки



- c) Дундарупы  
d) Нирбоасы  
e) Бушмены
79. Национальный парк Австралии, с 1977 года входит во всемирную сеть биосферных резерватов, с 1987 года в списке Всемирного наследия ЮНЕСКО:  
a) Улуру-Ката Тьюта  
b) Какаду  
c) Косцюшко  
d) Фицджералд-Ривер  
e) Пурнулулу
80. Национальный парк Бразилии известен как хороший пример сохранения тропических лесов в бассейне реки Амазонки:  
a) Национальный парк Жау  
b) Национальный парк Аброльос  
c) Национальный парк Амазония  
d) Национальный парк Араукариас  
e) Национальный парк Бразилия
81. Национальный парк Бразилии и объект всемирного наследия ЮНЕСКО, получивший известность в связи с водопадом и живописной дикой природой:  
a) Национальный парк Игуасу  
b) Национальный парк Аброльос  
c) Национальный парк Амазония  
d) Национальный парк Араукариас  
e) Национальный парк Бразилия
82. Один из старейших крупных тропических парков мира, на территории которого охраняется популяция инкской жабы — эндемика Перу.  
a) Национальный парк Ману  
b) Национальный парк Аброльос  
c) Национальный парк Амазония
- d) Национальный парк Араукариас  
e) Национальный парк Бразилия
83. Национальный парк, расположенный в Патагонии (Южная Америка), своим названием парк обязан огромной ледяной шапке в Андах  
a) Национальный заповедник Лос-Гласьярес  
b) Национальный парк Ману  
c) Национальный парк Амазония  
d) Национальный парк Араукариас  
e) Национальный парк Бразилия
84. Хинин, лекарство, спасающее миллионы жизней, впервые был обнаружен на территории национального парка Южной Америки:  
a) Национальный парк Подокарпус  
b) Национальный парк Ману  
c) Национальный парк Амазония  
d) Национальный парк Араукариас  
e) Национальный парк Бразилия
85. Национальный парк, являющийся одним из самых важных с точки зрения археологии районов в Северной Америке.  
a) Национальный парк Чако  
b) Национальный парк Ману  
c) Национальный парк Араукариас  
d) Национальный парк Амазония  
e) Национальный парк Бразилия
86. Национальный парк Азии, на территории которого находятся высочайшая вершина мира и еще шесть «семятысячников»:  
a) Национальный парк Сагармартха  
b) Национальный парк Жау  
c) Национальный парк Асир

- d) Национальный парк Корбетт
- e) Королевский национальный парк Читван
87. Национальный парк Азии - объект всемирного наследия, расположенный в 50 км к западу от Агры, является безопасным приютом свыше 350 видам птиц:
- a) Национальный парк Кео-ладео-Гхана
- b) Национальный парк Сагармартха
- c) Национальный парк Асир
- d) Национальный парк Корбетт
- e) Королевский национальный парк Читван
88. Национальный парк, ставший одним из первых в Индии тигриных заповедников:
- a) Национальный парк Корбетт
- b) Национальный парк Гир
- c) Национальным парком Казиранга
- d) Национальный парк Сагармартха
- e) Национальный парк Асир
89. Национальный парк Южной Азии, где сохранилась последняя популяция азиатского льва, который когда-то был владыкой лесов и степей северной Индии:
- a) Национальный парк Гир
- b) Национальный парк Корбетт
- c) Национальный парк Казиранга
- d) Национальный парк Саграматха
- e) Национальный парк Асир
90. Национальный парк Индонезии, объект мирового наследия, где водятся редкий яванский носорог и другие раритеты животного мира:
- a) Национальный парк Уджунг-Кулон
- b) Национальный парк Комодо
- c) Национальный парк Казиранга
- d) Национальный парк Сагармартха
- e) Национальный парк Асир
91. Национальный парк Индонезии, объект мирового наследия, где водится гигантский варан, прозванный комодским драконом, крупнейшая ящерица на планете.
- a) Национальный парк Комодо
- b) Национальный парк Уджун-Кулон
- c) Национальный парк Казиранга
- d) Национальный парк Сагармартха
- e) Национальный парк Асир
92. На островке Хоккайдо расположены два живописных национальных парка, славящийся огромными птичьими базарами.
- a) Дайсецудзан и Сиретоко
- b) Акан и Асо-Кудзю
- c) Бандай-Асахи и Дайсецудзан
- d) Дайсэн-Оки и Ириомотэ-Исигаки
- e) Огасавара и Нико
93. Крупнейший национальный парк Китая, который знаменит удивительными творениями ветровой эрозии и причудливыми лавовыми образованиями:
- a) Арцзин-Ша
- b) Лушань
- c) Хуанлун
- d) Утайшань
- e) Путошань
94. Самый большой по площади парк Зимбаве, он носит статус "президентского", здесь всегда располагались персональные охотничьи угодья первых лиц государства:
- a) Парк Хванге
- b) Зимбабве
- c) Парк имени Крюгера
- d) Парк Вирунга
- e) Кару
95. Старейший национальный парк ЮАР:
- a) Парк имени Крюгера

- b) Парк Вирунга  
 c) Парк Хванге  
 d) Зимбаве  
 e) Кару
96. Первый национальный парк Кении, являющийся одним из наиболее успешных охранных территорий для носорогов:
- a) Национальный парк Найроби  
 b) Национальный парк Гора Кения  
 c) Национальный парк Чиулу Хиллс  
 d) Национальный парк Ворота Ада  
 e) Национальный парк Озеро Накуру
97. Национальный парк на территории Демократической Республики Конго, основными охраняемыми обитателями парка являются горные гориллы, находящиеся на грани исчезновения:
- a) Национальный парк Вирунга  
 b) Национальный парк Гарамба  
 c) Национальный парк Салонга  
 d) Национальный парк Окапи  
 e) Национальный парк Кахузи-Биега
98. Самое большое здание в мире, небоскрёб, напоминающий по форме сталагмит:
- a) Бурдж-Халиф  
 b) Варшавская радиомачта  
 c) Башни Абрадж аль-Баит  
 d) Всемирный торговый центр или Башня Свободы  
 e) Уиллис-Тяуэр
99. Самый большой замок в мире:
- a) Пражский град  
 b) Испанский замок Авила  
 c) Замок Кока  
 d) Замок Карлштейн  
 e) Замок Эльц
100. Самый большой дворец в мире:
- a) Запретный город
- b) Дворец дождей  
 c) Дом Губернаторов  
 d) Дом Короля в Брюсселе  
 e) Старинные дворцы в Сеуле
101. Самый большой стадион в мире:
- a) Стадион Первого Мая  
 b) Стадион Авейро  
 c) Universiade Center  
 d) Стокгольмский олимпийский стадион  
 e) Бунг Карно
102. В народе этот стадион окрестили Карьером, поскольку он встроен в гору Монте-Каштру:
- a) Стадион Брага  
 b) Стадион Авейро  
 c) Universiade Center  
 d) Стокгольмский олимпийский стадион  
 e) Бунг Карно
103. Стадион уникален своим цветом, точнее, его разнообразием и яркостью, он может вместить 30 127 зрителей:
- a) Стадион Авейро  
 b) Бунг Карно  
 c) Сантьяго Бернабеу  
 d) Стокгольмский олимпийский стадион  
 e) Бунг Карно
104. Спортивный комплекс, построенный специально для летних Олимпийских игр 2008 года, где состоялась церемония открытия, закрытия Олимпийских игр и различные спортивные соревнования.
- a) Пекинский национальный стадион  
 b) Стадион Авейро  
 c) Сантьяго Бернабеу  
 d) Стокгольмский олимпийский стадион  
 e) Universiade Center
105. Главный стадион Universiade Center, в форме стеклянного лотоса, находится в городе:
- a) Шэньчжэнь  
 b) Мадриде  
 c) Каире

- d) Джакарте  
e) Лондоне
106. Необычайный плавучий стадион, с трибун, которые находятся на берегу, футбол могут смотреть 30 тыс. зрителей, находятся в:  
a) Сингапуре  
b) Индонезии  
c) Шри-Ланке  
d) Великобритании  
e) ЮАР
107. Стадион, похожий на средневековую крепость, со статуями, кирпичными арками и толстыми стенами, расположен в:  
a) Швеции  
b) Швейцарии  
c) Дании  
d) Финляндии  
e) Париже
108. Крупнейшее казино мира:  
a) Venetian Macao  
b) Casino di Venezia  
c) Circus Circus Casino  
d) Tusk Rio Casino Resort  
e) Marina Bay Sands
109. Известное казино в мировой индустрии игорного бизнеса, сподвигшее Ф.М. Достоевского к созданию произведений «Игрок», а затем и «Идиот»:  
a) Baden Baden Casino  
b) Casino di Venezia  
c) Circus Circus Casino  
d) Tusk Rio Casino Resort  
e) Marina Bay Sands
110. Горнолыжный курорт во французских Альпах, в местности, которая получила название «Три долины»:  
a) Куршавель  
b) Мерибель  
c) Шамони  
d) Ла-Плань  
e) Валь Торанс
111. Самый старый и самый крупный горнолыжный курорт во Франции:  
a) Шамони  
b) Куршавель
- c) Мерибель  
d) Ла-Плань  
e) Валь Торанс
112. Горнолыжный курорт Австрии, дважды столица Зимних Олимпийских Игр:  
a) Инсбрук  
b) Шамони  
c) Куршавель  
d) Сент-Мориц  
e) Курмайор
113. Швейцарский горнолыжный курорт, который входит в элитный клуб лучших альпийских курортов Best of the Alps:  
a) Санкт-Мориц  
b) Шамони  
c) Куршавель  
d) Мерибель  
e) Курмайор
114. Горнолыжный курорт Италии широко известен благодаря своему удачному месторасположению: рядом с двенадцатикилометровым туннелем "Дель Монте Бьянко", на склонах Монблана:  
a) Курмайор  
b) Сент-Мориц  
c) Шамони  
d) Инсбрук  
e) Куршавель
115. Горнолыжный курорт Италии, входящий в элитный клуб лучших альпийских курортов Best Of The Alps:  
a) Кортина д'Ампеццо  
b) Курмайор  
c) Куршавель  
d) Доломитовые Альпы - Альта-Бадия  
e) Альта-Вальтеллина – Бормио
116. Горнолыжный курорт США, столица XIX Зимней Олимпиады:  
a) Солт-Лейк Сити  
b) Лейк-Пласид  
c) Аспен  
d) Вэйл  
e) Бивер крик

117. Курорт на берегу озера Леман (Женевского озера) с минеральными источниками:
- Эвиан
  - Энген
  - Мирамар
  - Рогашка Слатина
  - Бад Рагаи
118. Французский курорт, который славится талассотерапией:
- Мирамар
  - Энген
  - Эвиан
  - Леман
  - Лурд
119. Море, насыщенное солями и минеральными веществами воды которого непригодны для обитания даже простейших организмов:
- Мертвое море
  - Красное
  - Мраморное
  - Черное
  - Средиземное
120. Курорт Африки омываемый водами Красного моря:
- Шарм эль Шейх
  - Агадир
  - Танжер
  - Мохаммедия
  - Шимони
121. Самый известный курорт Австрии:
- Бадгаштайн
  - Рогашка
  - Висбаден
  - Баден Баден
  - Куршавель
122. Знаменитый бальнеологический курорт, где жил и работал знаменитый врач Средневековья Парацельс:
- Филлах
  - Фюссен
  - Висбаден
  - Рогашка Слатина
  - Камирзее
123. Курорт Словакии, который называют "оазис тишины и покоя":
- Брайдейов
  - Смоковец
  - Плесо
  - Сент-Мориц
  - Дубнице
124. Курорт Юго-Западной Словакии, получивший название "карпатская Жемчужина":
- Тренчанске Теплице
  - Баден Баден
  - Смоковец
  - Плесо
  - Подебрады
125. Бальнеокурорт на берегу горячего озера в Венгрии:
- Хевиз
  - Балатон
  - Плесо
  - Дубнице
  - Топольшица
126. Крупный швейцарский терапевтический центр:
- Кранс Монтана
  - Бад Рагаи
  - Ароза
  - Давос
  - Церматт
127. Курорт, который славится минеральными источниками с большим содержанием серы:
- Энген
  - Виши
  - Леман
  - Мирамар
  - Лурд
128. Жемчужинами коллекции знаменитого музея являются древние скульптуры, именуемые мраморами Парфенона:
- Британский музей
  - Музей Гревен
  - Музей д'Орсе
  - Центр Жоржа Помпиду
  - Музей Тиссена-Борнемисы
129. Музей восковых фигур в лондонском районе Мэрилебон:
- Музей мадам Тюссо
  - Музей Гревен
  - Музей д'Орсе
  - Центр Жоржа Помпиду
  - Музей Тиссена-Борнемисы



130. Один из крупнейших и значимых музеев европейского изобразительного искусства, расположенный в Мадриде:
- Музей Прадо
  - Центр искусств королевы Софии
  - Музей Тиссена-Борнемисы
  - Музей д'Орсе
  - Центр Жоржа Помпиду
131. Один из старейших музеев с богатой историей коллекционирования художественных и исторических реликвий Франции, начиная со времён династии Капетингов и до наших дней:
- Лувр
  - Прадо
  - Базилика Святого Петра
  - Музей д'Орсе
  - Центр Жоржа Помпиду
132. Лучшие образцы итальянской живописи эпохи Возрождения – Тициана, Боттичелли, Рафаэля, Веронезе, Корреджо собраны в залах музея:
- Дрезденская картинная галерея
  - Галерея Спада
  - Галерея Уффици
  - Национальная галерея в Лондоне
  - Галерея Тейт в Лондоне
133. Один из крупнейших и второй по посещаемости художественный музей мира. Расположен в городе Нью-Йорк (США):
- Метрополитен-музей
  - Бруклинский музей
  - Нью-Йоркская публичная библиотека
  - Художественный музей Рубина
  - Новый музей современного искусства
134. Казино Монако, здание которого было построено в 1878 году архитектором Парижской оперы Шарлем Гарнь:
- Casino de Monte Carlo
  - Marina Bay Sands
  - Atlantis Resort
  - Sun City
  - Crown Casino
135. Знаменитое стилизованное под цирк казино, занимающее первое место в списке самых часто снимаемых в кино казино мира находится в:
- Лас-Вегасе
  - Лос-Анджелес
  - Монако
  - Нью-Йорке
  - Макао
136. Комплекс самого крупного в южном полушарии казино Crown Casino находится в:
- Австралии
  - Бразилии
  - Сингапуре
  - Новой Зеландии
  - ЮАР
137. Модный у голливудской тусовки отель-казино, полностью выполненный в духе классической римской архитектуры и искусства:
- Caesar`s Palace
  - Casino di Venezia
  - Marina Bay Sands
  - Atlantis Resort
  - Sun City
138. Исключительные места для любителей морской рыбалки на гигантского сома:
- Прибрежные районы Испании и Италии
  - Индийский океан
  - Прибрежные районы Бразилии
  - Прибрежные районы Австралии
  - Прибрежные районы Мексиканского залива
139. Исключительные места речной рыбалки на семгу:
- Исландия
  - Дания
  - Финляндия
  - Германия
  - Италия
140. Исключительные места речной рыбалки на переливчатого

- окуня или рыбу-павлин, а также тукунаре, пайару, пиранью и несколько разновидностей сомов:
- a) Амазонка
  - b) Нил
  - c) Ганг
  - d) Миссисипи
  - e) Рейн
141. Исключительные места рыбалки на тайгерфиш:
- a) Замбии, Зимбабве и Мозамбике
  - b) Чад, Нигер, Судан
  - c) ЮАР, Намибия, Ливия
  - d) Аргентина, чили, Перу
  - e) США, Мексика, Канада
142. Исключительные места рыбалки на доисторического осетра, достигающего длины более 6 метров в реках:
- a) Канады
  - b) Финляндии
  - c) Норвегии
  - d) Бразилии
  - e) Египта
143. Исключительные места рыбалки на огромного тарпона в одной из самых экзотических африканских стран:
- a) Гвинея-Бисау
  - b) Ангола
  - c) Замбия
  - d) Хараре
  - e) Банги
144. Эксклюзивные районы загонной охоты на фазана проводятся в странах:
- a) Восточной Европы
  - b) Южной Европы
  - c) Северной Европы
  - d) Юго-Западной Азии
  - e) Южной Азии
145. Районы охоты на копытных: оленя, лань, муфлона, кабана, косулю:
- a) Европейские страны
  - b) Южная Европа
  - c) Северной Европы
  - d) Юго-Западной Азии
  - e) Южной Азии
146. Широкий в мире выбор вариантов по горным охотам - бараны, козероги, такины, олени, представляют:
- a) Турция, Иран, Пакистан, Китай, Монголия
  - b) США, Мексика, Канада, Аргентина
  - c) Чили, Перу, Уругвай, Колумбия
  - d) Алжир, Марокко, ЮАР, Зимбаве
  - e) Китай, Вьетнам, Таиланд, Индия
147. «Меккой» для трофейного охотника, безусловно, следует считать:
- a) Африку
  - b) Австралию
  - c) Европу
  - d) Азию
  - e) Америку
148. Центры альпинизма Северной Америки:
- a) Кордильеры, Аппалачи
  - b) Анды, Аппалачи
  - c) Атлас, Кордильеры
  - d) Скандинавские горы, Пиренеи
  - e) Альпы, Родопы
149. Центры альпинизма Европы:
- a) Альпы
  - b) Атлас
  - c) Скандинавские горы
  - d) Тибет
  - e) Урал
150. "Меккой" для трофейного охотника, следует считать
- a) Африку
  - b) Австралию
  - c) Азию
  - d) Европу
  - e) Америку

## ГЛОССАРИЙ

**Археологический памятник** – объект материальной культуры, несущий в себе определённый объём информации о прошлом. Синонимом этого понятия может считаться термин «артефакт» (от лат. *artefactum* — искусственно сделанное, — продукт человеческой деятельности).

**Аэротерапия** — пребывание на открытом воздухе или прием воздушных масс с целью закаливания и лечения. Одно из направлений климатотерапии.

**Дайвинг** — подводное плавание.

**Бальнеотерапия** (от лат. *balneum* — ванна, купание) — лечение с использованием лечебных минеральных вод.

**Баротерапия** – использование лечебных свойств горного климата, характеризующегося пониженным давлением, разреженным воздухом, интенсивной солнечной радиацией. Используется для лечения ряда легочных и сердечно-сосудистых заболеваний и для закаливания организма.

**Буддизм** – религиозно-философское учение (дхарма) о духовном пробуждении (бодхи), возникшее около VI века до н. э. в Древней Индии. Основателем учения считается Сиддхартха Гаутама, впоследствии получивший имя Будда Шакьямуни.

**Гелиотерапия** (от греч. *helios* — солнце) — лечение и профилактическое использование прямого излучения солнца (солнечные ванны). Одно из направлений климатотерапии.

**Дайвинг** — подводный туризм

**Ислам** – монотеистическая мировая религия. Слово «ислам» переводится как «предание себя Богу», «покорность», «подчинение» (законам Аллаха). В арабском языке слово «ислам» — отглагольное существительное, образованное от глагола, который означает «быть благополучным», «спасаться», «сохраняться», «быть свободным». В шариатской терминологии ислам — это полное, абсолютное единобожие, подчинение Аллаху, Его приказам и запретам; отстранение от многобожия.

**Казино** – игорное заведение, в котором с использованием рулетки, игровых столов для карточных игр и игры в кости, игровых автоматов, а также другого игорного оборудования осуществляется проведение азартных игр с объявленным денежным или иным имущественным выигрышем.

**Карнавал** (из фр. *carnaval* от итал. *carnevale*: *carne* «мясо» и *vale* «прощай») – праздник, связанный с переодеваниями, маскарадами и красочными шествиями, отмечаемый перед Великим постом. Аналогичен восточнославянской Масленице или Мясопусту у славян-католиков (см. Жирный вторник). Распространен в основном в католических странах и восходит к языческим обычаям Римской империи. Сопровождается массовыми народными гуляньями с уличными шествиями и театрализованными представлениями.

**Климатотерапия** — лечение и профилактика здоровья с использованием целебных свойств климата

**Климатофитотерапия** — лечение микроклиматом растительных сообществ, например, сосновых боров (см. фитотерапия).

**Конгресс** (лат. *congregior, congressus sum* — **сходиться вместе**) – название различных собраний, конференций, съездов, парламентов и политических партий в разных странах мира.

**Курорт** (от нем. *kurort*: *kur* — *лечение*, *ort* — *место*) — это местность, обладающая природными лечебными свойствами (ресурсами) и необходимыми условиями для их лечебно-профилактического применения.

**Мечеть** (араб. مسجد [*'mæsdʒɪd*] — «место поклонения») – мусульманское молитвенное (богослужбное) архитектурное сооружение. Представляет собой отдельно стоящее

здание с куполом-гамбизом, иногда мечеть имеет внутренний двор (Мечеть Аль-Харам). Флигелем к мечети пристраиваются башни-минареты числом от одного до девяти (число минаретов должно быть меньше, чем в мечети аль-Харам). Молитвенный зал лишен изображений, но на стенах могут быть начертаны строки из Корана на арабском. Стена, обращённая к Мекке, отмечена пустой нишей, михрабом в которой молится имам. Справа от михраба расположена кафедра-минбар, с которой проповедник имам читает свои проповеди верующим во время пятничной и праздничной молитвы. При мечетях, как правило, работают школы-медресе.

**Музей** (от греч. *μουσείον* — Дом Муз) — учреждение, занимающееся собиранием, изучением, хранением и экспонированием предметов — памятников естественной истории, материальной и духовной культуры, а также просветительской и популяризаторской деятельностью.

**Музей под открытым небом** — в наиболее общем значении, любой музей, чья экспозиция выставляется вне помещений. К таким музеям относятся парки скульптур, парки миниатюр, многие технические музеи (под открытым небом часто размещаются экспонаты музеев авиации, военной техники, транспорта).

**Паломничество** — путешествие с культовыми целями, одна из самых старых форм туризма.

**Пелоидотерапия** (от греч. *pelos* — глина) — это применение в лечебных целях грязей (пелоидов) различного происхождения (торфяные, иловые, морские). Синоним — грязелечение.

**Национальный парк** — территория, где в целях охраны окружающей среды ограничена деятельность человека. В отличие от заповедников, где деятельность человека практически полностью запрещена (запрещены охота, туризм и т. п.), на территорию национальных парков допускаются туристы, в ограниченных масштабах допускается хозяйственная деятельность.

**Реликвия** (от латинского глагола *relinquere* — «оставаться») — свято хранящаяся, почитаемая вещь, связанная с историческими или религиозными событиями прошлого. Реликвии бывают историческими и религиозными.

Религиозные реликвии бывают подлинными или же поддельными, а также образно-поэтическими, основанными на народной мифологии. С реликвиями, как правило, связаны самостоятельные и своеобразные религиозные культы, существующие внутри религий. Среди реликвий различных религий — Копьё Судьбы, Стена Плача, Чёрный камень Каабы, Зуб Будды. Христианские реликвии хранятся в специальных реликвариях.

**Санаторий** (от лат. *sano* — лечу, исцеляю) — наиболее комфортабельный тип лечебно-оздоровительного учреждения на курортах.

**Саммит** (от англ. *summit* — вершина, верх; *summit meeting* – встреча на высшем уровне) – собрание и переговоры людей в высших правительственных кругах разных стран. Данный англоязычный термин введён в употребление в русском языке с середины 1980-х годов, до этого использовалось выражение «встречана высшем уровне» (журналистский аналог — «встреча в верхах»).

**Сафари** — первоначально путешествие на автомобилях с охотой на крупных животных в степных районах Африки. В настоящее время так называют как охоту на крупных животных в любых районах мира, так и автопутешествие с пересечением труднопроходимой местности.

**Слалом** — вид горнолыжного спорта. Скоростной спуск по специальной трассе

**Сноуборд** — вид горнолыжного спорта. Спуск с гор на специальной «доске».

**Собор (храм)** — особый статус христианского храма, присваиваемый обычно по причине какого-то особенного его положения. Например, собором считается кафедральный храм, то есть главный в округе или регионе, где имеется епископская кафедра и где обычно служит епископ.

**Сооружение** – это результат строительной деятельности для осуществления определённых потребительских функций. В научно-технической литературе по строительству термин «сооружение» используется также в узком смысле, в значении «строительное сооружение, которое не является зданием». Например, инженерно-технические сооружения: мосты, плотины, мачты, радио- и телебашни, тоннели, сооружения метрополитена, фортификационные сооружения, мемориальные сооружения (памятники, мемориальные пирамиды и обелиски), архитектурные сооружения (аркады, колоннады, обелиски) и многие другие.

**Спелеотуризм** (от греч. *spelaiou* — пещера) — посещение и изучение пещер.

**Спелеотерапия** — использование лечебных свойств микроклимата пещер.

**Сталагмиты** (от греч. *stalagma* — капля) — натечные минеральные образования, поднимающиеся со дна пещер в виде сосулек и столбов.

**Сталактиты** (от греч. *stalaktos* — натекающий по капле) — натечные минеральные образования, свешивающиеся с потолка пещер в виде сосулек.

**Талассотерапия** (от греч. *thalassa* — море) — лечение морским климатом сочетанием морских, воздушных и солнечных ванн, одна из самых эффективных форм климатотерапии.

**Травертин** (от итал. *travertino*, лат. *lapis tiburtinus* — тибурский камень) — известковый туф, поликристаллическая хрупкая тонкозернистая гомогенная горная порода, образованная минералами карбоната кальция (в основном арагонит с меньшей долей кальцита), известковые отложения углекислых источников.

**Трейлер** — прицепной домик на колесах для автопутешествий

**Триумфальная арка** — архитектурный памятник, представляющий собой большую торжественно оформленную арку. Триумфальные арки устраиваются при входе в города, в конце улиц, на мостах, на больших дорогах в честь победителей или в память важных событий.

**Трекинг** — пешие походы в горной местности.

**Фестиваль** (фр. *festival*, от лат. *festivus* — праздничный) — массовое празднество, показ (смотр) достижений музыкального, театрального, эстрадного, циркового или киноискусства.

**Фитотерапия** — лечение и оздоровление организма человека с помощью растений. Осуществляется путем приготовления и использования лечебных препаратов, настоев, чая; снятия усталости и стресса благодаря эстетичности фитоценозов и тишины (шума) леса, биоэнергетической подпитки от деревьев; использованием лечебных свойств микроклимата растительных сообществ.

**Фрирайд** — вид горнолыжного спорта. Спуск с гор по неподготовленным естественным склонам

**Фристайл** (от англ. *Free style* — вольный стиль) — вид горнолыжного спорта. Спуск с гор с выполнением различных фигур (вращения, повороты, пируэты, сальто).

**Храм** — архитектурное сооружение, предназначенное для совершения богослужений и религиозных обрядов.

**Христианство** — авраамическая мировая религия, основанная на жизни и учении Иисуса Христа, описанных в Новом Завете. Христиане верят, что Иисус из Назарета есть Мессия, Сын Божий и Спаситель человечества<sup>[21]</sup>. Христиане не сомневаются в историчности Иисуса Христа.

**ЮНЕСКО** — Организация Объединенных Наций по вопросам образования, науки и культуры (UNESCO, United Nations Educational, Scientific and Cultural Organization) — межправительственная организация, специализированное учреждение ООН; содействует развитию международного сотрудничества в области науки, культуры, образования.

## ЛИТЕРАТУРА

### Основная литература:

1. Глушко А.А., Сазыкин А. М. География туризма. – Владивосток, 2002.
2. Манаков А.Г. Туристские регионы мира. Учебное пособие. – Псков ПГПУ, 2012.
3. Бабкин А.В. Специальные виды туризма. Учебное пособие. – Ростов-на-Дону, 2008.
4. Ердаuletov С.Р. География туризма: история, теория, методы, практика. – Алматы, 2010.- 385 с
5. Дмитриевский Ю. Д. Туристские районы мира: Учебное пособие. Смоленск: СГУ, 2010.
6. Александрова А.Ю. Международный туризм. – Москва, 2011
7. Христос Т.Т. Религиозный туризм. – Москва, 2005.

### Дополнительная литература:

1. Шабалина С.А. География мировых туристских центров. Методические указания по подготовке семинарских занятий и написанию курсовой работы. - Казань, 2008.
2. Романов А.А., Саакянц Р.Г. География туризма. – Москва, 2002.
3. Окладникова Е.А. Международный туризм. География туристских ресурсов мира. – Санкт-Петербург, 2002.
4. Романов А.А. Зарубежное туристское страноведение. – М.: Советский спорт, 2011.
5. Николаенко Д.В. Рекреационная география. – М.: Владос, 2001- 288 с.

### Интернет-ресурсы

<http://www.putidorogi-nn.ru/strani/ssha>

<http://www.chudesny.ru/drev-stoun.php>

<http://www.putidorogi-nn.ru/po-vsemu-svetu/zamok-shenonso>