

МИНИСТЕРСТВО ОБРАЗОВАНИЯ И НАУКИ РЕСПУБЛИКИ КАЗАХСТАН
УНИВЕРСИТЕТ ИНОСТРАННЫХ ЯЗЫКОВ И ДЕЛОВОЙ КАРЬЕРЫ



ИВЛЕВА Н.В.

СТРАНОВЕДЕНИЕ

Учебное пособие



Нам 10 лет

Алматы, 2015г

**УДК
ББК
И**

Рекомендовано к изданию
Научно-методическим советом УИЯиДК
(протокол №3 от 21.01.2015)

**Рецензенты: директор научно-исследовательского института «Туризма»
Казахской Академии спорта и туризма к.г.н., доцент Назарчук М.К.**

**доцент Казахского Национального Педагогического Университета им. Абая
к.г.н., Бердыгулова Г.Е.**

**Ивлева Н.В.
«Страноведение»
учебное пособие. - Н.В. Ивлева. Алматы, 2015. - 202 с.**

ISBN

Учебное пособие «Страноведение» предназначено для учителей общеобразовательных школ и преподавателей ВУЗов. Собранный материал поможет: правильно организовать подготовку студентов, специализирующихся в области комплексного страноведения; повысить уровень страноведческой подготовки выпускников туристских факультетов и кафедр, которые имеют в своей основе ряд общих черт. Пособие содержит разработанные тезисы лекций, тестовые задания для проверки знаний по страноведению.

УДК

ББК

ISBN №

@ Ивлева Н.В., 2015

Содержание

Предисловие	4
Введение	5
Раздел 1 Политическая карта мира	9
Раздел 2 Страны Европы	
Общая характеристика Европы	14
Страны Северной Европы	19
Страны Западной Европы	26
Страны Южной Европы	38
Страны Восточной Европы	51
Раздел 3 Страны Зарубежной Азии	
Общая характеристика Азии	65
Страны Юго-Западной Азии	69
Страны Южной и Юго-Восточной Азии	80
Страны Центральной и Восточной Азии	89
Раздел 4 Характеристика стран СНГ	96
Россия	98
Беларусь	111
Украина	113
Страны Закавказья	116
Страны Центральной Азии	118
Раздел 5 Англо - Америка	
Характеристика стран «Северной Америки»	121
Соединенные Штаты Америки	123
Канада	127
Раздел 6 Латинская Америка	
Общая характеристика стран Латинской Америки	132
Страны Центральной Америки и Вест-Индии	135
Страны бассейна Амазонки и Ла-платской низменности	138
Андские страны	141
Раздел 7 Страны Африки	
Общая характеристика стран Африки	145
Страны Северной Африки	149
Страны Тропической Африки	152
Раздел 8 Австралия и Океания	
Австралия	160
Океания	163
Тестовые задания	165
Глоссарий	196
Литература	202

Предисловие

Это учебное пособие посвящено страноведению – разделу географии, изучающему отдельные страны, группы стран и историко-географические регионы, в составе которых находятся рассматриваемые государства и территории. Такой подход не случаен. Основными субъектами международных политических, экономических, социальных, культурных и иных отношений в современном мире являются страны. Современному политику, бизнесмену, общественному деятелю, менеджеру туристской фирмы и рядовому гражданину важно знать особенности самых разных стран. Рядовые граждане выезжают в другие государства с туристскими, образовательными целями, едут в гости к друзьям и родственникам, проживающим там. Пересекая границы, люди сталкиваются со многими визовыми, таможенными, пограничными формальностями. Многие государства заинтересованы в том, чтобы для их граждан были созданы оптимальные условия для пересечения государственных границ. Поэтому политики и дипломаты договариваются о создании мягких режимов пересечения границ и пребывания своих граждан на территории других стран. Граждане выезжают и в поисках работы или по приглашению принимающей стороны. Таким гражданам нужна поддержка и база для свободного общения со своими родственниками, для перечисления денег на родину или с родины. Поэтому политикам, дипломатам, выезжающим гражданам необходимы сведения о законодательстве, политической системе и финансовых отношениях посещаемой страны. Поставщиком такой информации является география.

Бизнесмены заинтересованы производить выгодно товары и продавать их в тех регионах, где есть спрос. Поэтому им интересны сведения о сырье, уровне заработной плате, трудовых ресурсах, ценах, вкусах жителей разных стран. Важны и сведения о численности населения, ведь чем больше населения, тем больше потенциальных покупателей.

Всем лицам одинаково интересны сведения о достопримечательностях ряда стран, традициях и обычаях, особенностях местных жителей. Такие знания являются даже формой бизнеса. Например, на таких сведениях развивается туристский бизнес. Разные энциклопедии, телевизионные передачи о путешествиях, печатная продукция уже давно относятся к высокодоходным отраслям информационной индустрии. Знания нравов жителей тех или иных стран необходимы и для безопасного пребывания в той или иной стране. Зная их, человек никогда не окажется в неудобной ситуации, не вызовет негодования среди местного населения. Например, во многих мусульманских странах незнакомых людей можно фотографировать только с их разрешения. Такие сведения разрабатывает и предлагает страноведение.

Безопасное и комфортное пребывание людей в другом государстве – итог хорошего планирования путешествия. Оно включает знание климата посещаемой страны и соответствующий подбор гардероба. Зная о тех или иных рисках, надо получить некоторые прививки или взять определенные лекарства. Зная местную кухню и свои потребности, можно заранее узнать о тех местах, которые предложат вкусное, интересное и не обременяющее вас питание. Чтобы ваши поездки были комфортными, необходимо знать данные о транспортной системе той или иной страны, самостоятельно разработать удобные и безопасные маршруты путешествий, исходя из транспортных возможностей принимающей стороны. Данные о транспорте важны и бизнесу, ведь большая часть цены продажи товаров складывается из транспортных расходов.

Даже этих приведенных примеров достаточно, чтобы раскрыть важность страноведения как для граждан, так и для туристского бизнеса. Поэтому автор учебника стремилась дать полную информацию о приведенных в книге странах и регионах мира. Каждый пользователь в этом учебнике найдет именно ту информацию, которая будет полезна для него.

Введение

Роль курса «Страноведения» в подготовке туристских кадров

Страноведение – это вовсе не вчерашний день географии, как считают некоторые географы. Это не только романтический период ее истории - открытие новых земель, заселения и освоения. Страноведение органично вписывается в современный этап развития географии и как фундаментальной науки. Оно остается одним из важнейших звеньев всей системы географических наук и находится на магистральном направлении ее развития.

Выдающийся географ XX в. Создатель отечественного современного страноведения Н.Н Баранский писал: « Основным объектом изучения в географии является страна и рынок во всём их своеобразии – природном, хозяйственном, культурном, политическом. Характеристика стран и районов – главное содержание географических работ»

Именно такой широкий и комплексный подход характеризует страноведческое изучение любой теории – от континента до небольшой по площади местности. Поэтому я бы хотела рассмотреть – комплексное страноведение.

Термин « страноведение» существует в русском и немецком языках. В географической терминологии на других языках обычно используется понятие «региональная география».

Первое понятие термина «страноведение» - соединяет материалы и данные различных наук по территориям – от отдельных местностей до гораздо более значительных по своим размерам территорий стран и их регионов, разных групп стран (напр. Западная Европа, Средняя Европа, Южная Азия) и континентов. Страноведение – это «ядро» всей географии, или, по определению Н.Н Баранского, « купон » над нею.

Главная задача комплексного страноведения состоит в создании целостных и по возможности более широких по своему содержанию характеристик различных территорий, и прежде всего стран и районов.

В комплексном страноведении находится своё место различные виды страноведения, которые приобретают всё более широкий характер. В комплексном страноведении основа его содержания – это человек, население, различные виды его деятельности.

Что изучает комплексное страноведение.

Само название «страноведение» предполагает, что его основным объектом была и остается страна. Оно рассматривается в нескольких значениях этого понятия. Страна выступает как синоним понятия «государство», и в то же время это понятие имеет более широкое содержание. Оно включает историко – культурные особенности, своеобразие народа (или народ), особенности языка, нравов, обычаев, общественного устройства.

Среди объектов комплексного страноведения континенты, природные зоны, «проблемные регионы» (типа Прикаспия, межстоличного пространства между Москвой и Санкт – Петербургом, Алматой и Астаной, Нечерноземная зона Росси, Европейский север Росси и др.), гидрографические бассейны (например: бассейны Волги, Аральского моря, Амазонки, проблемы Каспия).

Важными объектами комплексного страноведческого объекта остаются наиболее развитые страны мира.

В комплексном страноведении, сложилось довольно парадоксальное положение. С одной стороны, объемы всесторонней информации о районах, странах и городах нарастают как снежный ком. Это поток разнообразной страноведческой информации. С другой стороны часто приходится сталкиваться с тем, что нужную для преподавателей и студентов географическую и страноведческую информацию трудно, а иногда и просто и невозможно найти. С конца 80-х гг. в распоряжение преподавателей географии студентов географических факультетов высших учебных заведений, школьников нашей страны поступает очень мало учебной и научно-популярной литературы, атласов и карт.

История страноведения

Длительное время комплексное страноведение во многом определяло содержание географии. По этому поводу И.П.Герасимов писал: «В классической древности, на севере зарождения фундаментальных наук и особенно в период Великих географических путешествий и открытий XVI-XVIII столетий география была единственной (интегральной) наукой о природе, экономики и населении мира. Она обеспечивала хозяйственную деятельность людей необходимыми научными сведениями о природных условиях и ресурсах освоенных территориях и снабжала внутренние и внешние политические действия наиболее полной информацией о близких и далеких странах».

Страноведческие описания составлялись, прежде всего, на европейские колонии и зависимые территории в Африке, Азии и в западном полушарии. Такие страноведческие работы в немалой степени способствовали развитию европейской географической науки. Это оказало и определенное воздействие на становление крупнейших зарубежных школ комплексного страноведения.

Немецкая школа страноведения зародилась в германских университетах XVII-XVIII вв. под флагом «описательного государствоведения». Студенты, готовившиеся занять должности в административном аппарате, должны были заучивать многочисленные сведения о странах и городах. Работы этой школы отличались особой насыщенностью цифровыми данными.

Антропогеография, возникшая в XIX в. Связана с именами двух выдающихся немецких географов К. Риттера и Ф. Ратцеля. Они придавали особое значение природным факторам, в их воздействие на формирование и развитие государств, политику, на занятие людей и их расписание.

Французская школа **«географии человека»** традиционно сильна своей страноведческой направленностью. Она отличается образностью комплексных описаний, особым вниманием к человеку и циклу его жизнедеятельности.

Развитие французской школы географии человека было подготовлено многогранной и плодотворной деятельностью международного коллектива (людей) ученых и общественных деятелей. Во главе его стоял Элизе Кеклю, автор многочисленных серий «Новая всемирная география» и «Земля людей», также вместе с ним работали такие ученые как Л.И. Мечников и П.А. Кропоткин. Страноведческая школа в географии СНГ сформировалась под непосредственным воздействием идей районной школы Баранского-Колосовского-Витера сложившейся на географическом факультете МГУ в предвоенные годы.

Комплексное страноведение многолико и многогранно. Ни у одной из географических наук нет таких различных обликов, как у него. Характерно и значительное разнообразие его функций.

Типы комплексного страноведения.

Физико-географическое страноведение наиболее профилировано. Оно характеризует комплексную природу в неразрывной связи с жизнедеятельностью человека, условиям его деятельности населения. Особенно важно выявления сочетаний отраслевой и территориальной структуры хозяйства для возможно более комплексной характеристики и отраслевых экономик и всей целостной экономической структуры. В

этой связи представляют несомненный интерес сведения об экономике «привязанные» к территории. Не меньшее значение имеет и использование умело отобранных технико-экономических показателей, отражающих эффективность, ее ресурсоемкость и энергоемкость, связи с определенными территориями и их свойствами.

Комплексное страноведение-демография. Эта связка актуальна в связи с усиливающейся ориентацией всей географии на человека и на все стороны его жизни, связанные с территорией. Для комплексных страноведческих характеристик, несомненно, интересны показатели динамики населения и современные особенности его демографического поведения. Иными словами – весь набор данных о количестве населения и перспективных изменениях его численности, возрастного и полового состава. Несомненно, важен анализ причин и последствий преобладания молодых и возрастных групп в населении развивающихся стран и старения населения в индустриальных государствах. К демографическим параметрам относятся показатели о внешних и внутренних миграциях, а также о территориальном перераспределении населения между городами и сельской местностью, между различными районами той или иной страны. Эти процессы всё больше ощутимо воздействуют и на все стороны географии населения стран и районов.

Комплексное страноведение и социология. Роль этой связки определена усиливающейся социологизацией всей географии, но особенно ее общественной ветви и комплексного страноведения. Эта связка предполагает усиление анализа социальных сторон экологическими проблемами. Этот вид страноведения работает на общую культуру и способствует популяризации научных знаний.

Смежные гуманитарные науки и комплексное страноведение.

Создание целостного, слитного образа территорий, «образа места» не может быть задачей отдельных научных дисциплин. Это задача изучения территории методами и приемами многих наук, а также искусства, литературы, архитектуры и культурологи.

В этом также отчетливо проявляется междисциплинарная сущность комплексного страноведения. Прослеживается также его тесная связь с психологией, художественной литературой, изобразительным искусством, архитектурой.

Комплексное страноведение – история Значение этой связки обусловлено ролью историзма для географии, важностью выявления генезиса населения, хозяйства и природной среды.

Несомненный интерес представляет и своего рода «генетический код» стран и районов, населяющих их этнос, выявление черт и традиций прошлого в настоящем.

Комплексное страноведение - этнография. Важность этой связки обусловлена «очеловечиванием всей географии» ее ориентацией на человека и на все пространственно-временные формы его жизнедеятельности. В этом контексте особое значение приобретают материальная и духовная культура населения, его трудовые навыки и навыки приспособления к территории и ее природной среде. Возрастает также значение этносоциальных, этнокультурных и этноэкологических факторов развития населения и его современной жизни. Немалый интерес представляет рассмотрение вопросов развития наций, особенно из разнородных этнических элементов.

Комплексное страноведение - экономика. Это связка приобретает особую значимость для отражения экономического обитания. Особое место в нем занимают характеристики различных типов ландшафтов.

Комплексное страноведение - социология. В комплексных страноведческих характеристиках, определенную роль играет политический портрет территории. На него могут влиять самые различные и изменчивые факторы, сиюминутные политически симпатии, антипатии или политические безразличия. Но важно проследить более устойчивые факторы политико-географического климата в связи с особенностями социально-экономического развития, характером хозяйственной деятельности, составом населения.

Для **экономико-географического страноведения** первостепенное значение имеет рассмотрение хозяйства и населения через призму будущей специализации, главных отраслей экономики с упором на их территориальную организацию .

Комплексное страноведение- его потенциал в системе географических наук и в преподавании географии еще очень далек от своего исчерпания. Рассмотрим кратко основные разделы комплексного страноведения, тесно связанные с туризмом и их социальной функцией.

а) научная цель страноведения глубокий анализ географического своеобразия и проблем определенной территории. Этот анализ выполняется методами географических наук с широким использованием материалов ряда других наук.

б) учебное (общеобразовательное) страноведение представляет важную составную часть школьной географии, подготовки профессиональных специалистов – географов и преподавателей в области туризма. Оно ограничено входит в общечеловеческую культуру;

в) геоинформационное страноведение представляет важную составную часть бурно увеличивающейся в своих объемах и разнообразий географической информации. Этот вид страноведения приобретает все более важное значение для географии туризма.

г) прогнозное и конструктивное страноведение ставит своей задачей комплексное страноведение изучение территорий, на которых намечено осуществить долгосрочные программы и проекты социально-экономического развития.

д) культурно-просветительное страноведения призвано знакомить различные группы населения с географической картой мира, с различными странами, и их хозяйством, населением, городами этнокультурными особенностями, политической и экономической жизни стран и народов, показ социальной структуры хозяйства и населения, территориальной организации общества.

Особенности страноведческой подготовки.

Подготовка географов, специализирующихся в области комплексного страноведения и повышения уровня страноведческой подготовки выпускников географических факультетов и кафедр имеют в своей основе ряд общих черт. И те и другие должны обладать определенным уровнем общегеографической культуры и прочными навыками географического мышления. Выпускники должны иметь глубокие познания в общей территории географии, конкретные и разносторонние знания общих и региональных разделов общих географических и смежных наук. И конечно же хорошо знать карту -(второй язык) географии, обладать картографическим мышлением, культурой и уметь составлять картографические характеристики и карты разного типа и масштаба.

Подготовка страноведов – специалистов и менеджеров по туризму и различным странам и районам – требует особой широты и всей охватности знаний. И ученым и преподавателем географии важно представлять особенности национального характера различных народов населяющих определенные территории, чувствовать своеобразие их менталитета, традиции и трудовых навыков. Очень важны знания истории, литературы , искусства, этнографии и политики изучаемых стран.

Умение найти, отобрать и представить в виде целостной картины страноведческое своеобразие территории представляет важное условие страноведческого мастерства. И ему надо учиться всю жизнь.

Раздел 1 Политическая карта мира

Основные этапы формирования политической карты мира

Политическая карта мира прошла длительный исторический путь своего развития, который охватывает тысячелетия, начиная с общественного разделения труда, возникновения частной собственности и разделения общества на социальные классы.

В формировании политической карты мира выделяются несколько этапов, которые совпадают с основными периодами развития всемирной истории. Эти этапы охватывают античный период, средневековье, новое время и современный период.

Античный период (до V в. н. э.) охватывает рабовладельческую эпоху и характеризуется появлением, развитием и исчезновением первых государств на Земле, таких как Древний Египет, Древняя Греция, Древний Рим и др., которые внесли большой вклад в развитие человеческой цивилизации. Еще тогда, территориальные изменения между государствами сопровождались разрушительными войнами и захватом новых территорий, порабощением целых народов.

Средневековый период (V—XV вв. н. э.) характеризуется дальнейшим развитием политической карты мира в условиях феодального строя. По сравнению с предыдущим периодом, политические функции государства были более объемными и разнообразными. На этом этапе начинает складываться внутренний товарный рынок, ликвидируется изоляция отдельных хозяйств и даже целых регионов. Развивается ремесленное производство, сельское хозяйство, появляются элементы специализации в определенной отрасли отдельных хозяйств и регионов, развивается товарный обмен. Феодальные государства все больше стремятся к новым территориальным захватам, поэтому развязываются многочисленные войны, в результате которых некоторые государства исчезают, а другие расширяют свои территории и усиливают свою мощь. Самыми крупными и мощными феодальными государствами средневековья были Римская империя, Византия, Киевская Русь, Португалия, Англия, Испания и др.

Новое время в формировании политической карты мира устанавливается с XV—XVI вв. и длится до первой мировой войны. На этом этапе возникает и развивается капитализм как новая социально-экономическая формация, более прогрессивная по сравнению с феодальным строем.

Крупные изменения на политической карте мира произошли в результате великих географических открытий XV—XVII вв., которые положили начало массовым колонизациям и формированию колониальных империй европейскими государствами. Первые колониальные империи (XV—XVII вв.) были созданы Испанией и Португалией, а затем (XVII—XIX вв.) их сменяют Великобритания и Франция, которые становятся крупнейшими колониальными державами. Открытие, колонизация и освоение новых территорий и целых континентов (Северная и Южная Америка, Австралия, Новая Зеландия), колонизация азиатских стран, способствовали значительному расширению экономических связей в глобальном масштабе. Эти связи получили дальнейшее развитие после промышленной революции в Англии (конец XVIII — начало XIX вв.), когда появились новые транспортные средства (крупнотоннажные пароходы, железнодорожный транспорт), а молодая промышленность европейских стран нуждалась в нарастающем объеме различных сырьевых материалов и в новых рынках сбыта готовой продукции.

Крупные изменения на политической карте мира произошли в конце XIX — начале XX вв., в результате усиления борьбы капиталистических стран за передел мира. В

этот процесс были вовлечены, в первую очередь, крупнейшие колониальные державы — Великобритания, Франция, а также Германия, Италия, Бельгия, Япония. Например, к 1876 г. только 10% территории Африки было захвачено европейцами, а к началу первой мировой войны компактная колонизация африканского континента была завершена. К этому периоду завершился и окончательный раздел мира. Передел мира становился возможным только в результате развязывания войн, которые впоследствии и возникали в этих целях (первая и вторая мировая войны).

В 1900 году на политической карте мира существовали 55 суверенных государств наряду с обширными колониальными империями: Великобританией, Францией и колониальными владениями Бельгии, Голландии, Испании, Португалии, Германии, Японии, США, России.

Современный период начинается после первой мировой войны и длится до настоящего времени. Этот период может быть разделен на три этапа. **Первый этап** охватывает годы между первой и второй мировыми войнами, когда происходит распад Австро-Венгерской и Османской империй и образуются новые суверенные государства в Европе (Австрия, Венгрия, Чехословакия, Югославия, Албания, возрождается Польша). На этом же этапе значительно расширяются колониальные владения Великобритании, Франции, Бельгии, Италии, Японии и теряет все свои колонии Германия.

Между двумя мировыми войнами получают независимость еще 16 стран и к моменту начала второй мировой войны образовывается 71 суверенное государство. Во время второй мировой войны получают независимость еще 10 стран и таким образом к 1945 году на политической карте мира уже существует 81 независимое государство.

Второй этап современного периода формирования политической карты мира охватывает годы после второй мировой войны и до конца 80 годов. На этом этапе происходят события большой важности — национально-освободительная борьба в колониях, которая способствовала началу распада мировой колониальной системы. В первые послевоенные годы получают независимость крупнейшие колонии в Азии, которые принадлежали Голландии (Индонезия — 1945), США (Филиппины — 1946), Великобритании (Индия — 1947) и др.

Параллельно с процессом национально-освободительного движения в колониях, начиная с 1945 и по 1950 годы, происходит формирование мировой социалистической системы под влиянием и непосредственным участием советской империи, которая преследовала геополитические цели экспансии в Европе и Азии. Во всех 13 социалистических странах, которые появились на политической карте мира к 1950 году, процесс демократизации социально-экономической и политической жизни был деформирован. Демократические структуры, основанные на праве, были заменены тоталитарным коммунистическим режимом советского типа. Появление на политической карте мира этого блока государств, вооруженных коммунистической идеологией, привело к развязыванию «холодной войны» на протяжении нескольких десятилетий, парализовало нормальные экономические отношения между странами двух блоков — социалистическим и капиталистическим. Создание сообщества социалистических стран, организация экономической интеграции социалистических стран — СЭВ и социалистического рынка товаров во главе с СССР, сделало зависимой экономику социалистических стран от экономики советской империи. Драматические последствия этого процесса особо ощутимы на данном этапе — этапе возвращения бывших социалистических стран к рыночной экономике. В рамках СЭВ до 60% объема внешней торговли стран-участниц приходилось на СССР.

В 50—60 годы происходит деколонизация Африки. Первыми получили политическую независимость Ливия (1951), Марокко, Тунис, Судан (1956), Гана (1957), Гвинея (1958). Поэтому 1960 год был назван «Годом Африки», когда независимость получили сразу 17 африканских государств, бывшие колонии Франции, Великобритании, Бельгии такие как Мали, Мавритания, Нигер, Нигерия, Мадагаскар, Заир и др. На

протяжении 60-х годов независимыми становятся еще 15 африканских колоний, в большинстве это бывшие владения Великобритании, такие как: Сьерра Леоне, Уганда, Танзания, Малави, Кения, Замбия, Лесото, Свазиленд и др. Среди последних добиваются независимости португальские колонии. В 1973 году суверенной становится Гвинея-Бисау, а в 1975 году флаг независимости был поднят в самых крупных португальских колониях — Ангола и Мозамбик. Пятнадцатилетняя вооруженная борьба народа Зимбабве за независимость завершилась победой в 1980 г. В 1990 году получает независимость Намибия — одна из крупнейших по площади африканских стран. Ликвидация расистского режима в Южно-Африканской Республике в начале 1994 года завершила процесс деколонизации Африки. Получение независимости в 1991 году Федеративных Государств Микронезии и Республики Маршалловых островов ознаменовало завершение процесса деколонизации в Океании.

На третьем этапе практически одновременно (конец 80-х — начало 90-х годов) исчезают с политической карты мира две системы — мировая колониальная и мировая социалистическая. Тогда же исчезает и советская империя.

В период с 1989 по 1991 гг. в бывших социалистических странах Европы происходят демократические революции, в большинстве случаев без кровопролития (бархатные революции), которые привели к демонтажу тоталитарных коммунистических режимов, к восстановлению демократии и возврату к рыночной экономике. Еще одно важное событие, которое произошло в октябре 1990 года, это исчезновение с политической карты мира государства, искусственно созданного после второй мировой войны — Германской Демократической Республики, в результате объединения Германии.

Начиная с декабря 1991 года перестал существовать на 1/6 части Земли СССР, на месте которого образовались 12 суверенных государств (ранее, в 1990 году провозгласили свою независимость и вышли из состава СССР три Прибалтийских государства — Литва, Латвия и Эстония). Таким образом, на месте СССР образовались 15 суверенных государств. Бывшая Югославия была разделена на 5 самостоятельных государств (Словения, Хорватия, Босния и Герцеговина, Македония и Новая Югославия в составе Сербии и Черногории). С 1 января 1993 года Чехословакия разделилась на два государства — Чехию и Словакию.

На начало 1994 года на политической карте мира существовали 190 суверенных государств, из которых более 180 являются членами Организации Объединенных Наций. Следует отметить, что в 1993 году членом ООН стала и Республика Молдова.

На политической карте мира существует около 40 колоний (Макао, Пуэрто-Рико, Виргинские острова, Гибралтар и др.) и спорных территорий (Мальвинские (Фолклендские) острова, Западная Сахара, Восточный Тимор и др.). Большинство из них небольшие по территории и численности населения и не играют важной роли в мировом хозяйстве и в мировой политике.

Таким образом, в начале 90-х годов практически завершился процесс формирования современной политической карты мира.

Политическая карта

Политическая карта - географическая карта земного шара, материка или региона, на которой отражено территориально-политическое деление. Основные элементы содержания карты - границы государств и зависимых территорий, столицы, крупные города, иногда на политической карте отображаются пути сообщения, границы автономных образований в составе государств с федеративным устройством, столицы и центры единиц административно-территориального деления.

В современном мире насчитывается около 260 стран. Они разнообразны по месту в международном разделении труда и в международных отношениях, по уровню экономического развития, по размеру территории, по численности населения, по его

этническому и национальному составам, по географическому положению и по многим другим показателям. 193 государств являются членами ООН (на 2013 г.).

Многообразие стран современного мира

Страны мира группируются по разным признакам. Например, выделяются суверенные, независимые страны (около 193 из 230) и зависимые страны и территории. Зависимые страны и территории могут носить разные названия: владения - термин "колонии" не употребляется с 1971 г. (их осталось очень мало), заморские департаменты и территории, самоуправляющиеся территории. Так, Гибралтар является владением Великобритании; остров Реюньон в Индийском океане, страна Гвиана в Южной Америке - заморские департаменты Франции; островная страна Пуэрто-Рико объявлена "свободно присоединившимся к США государством".

Группировка стран по размерам территории: очень большие страны (территория более 3 млн кв.км): Россия (17,1 млн кв.км), Канада (10 млн кв.км), Китай (9,6 млн кв.км), США (9,4 млн кв.км), Бразилия (8,5 млн кв.км), Австралия (7,7 млн кв.км), Индия (3,3 млн кв.км). Крупные страны (имеют площадь более 1 млн кв.км): Алжир, Ливия, Иран, Монголия, Аргентина и др. Средние и небольшие страны: к ним относится большинство государств мира - Италия, Вьетнам, Германия и др.

Микросоударства: Андорра, Лихтенштейн, Монако, Сан-Марино, Ватикан. К ним же относится Сингапур и островные государства Карибского моря и Океания.

Страны по численности населения

По численности населения выделяют 10 крупнейших стран мира: Китай (1318 млн чел.), Индия (1132 млн чел.), США (302 млн чел.), Индонезия (232 млн чел.), Бразилия (189 млн чел.), Пакистан (169 млн чел.), Бангладеш (149 млн чел.), Нигерия (144 млн чел.), Россия (142 млн чел.), Япония (128 млн чел.). Численность населения стран постоянно изменяется, поэтому эта "большая десятка" также изменяется. Большинство стран мира относятся к средним по численности населения государствам (менее 100 млн чел.): Иран, Эфиопия, Германия и др. Самые маленькие по численности населения страны - микросоударства. В Ватикане, например, живет 1 тыс. человек.

Государственный строй, формы правления и административно-территориальные устройства стран мира.

Страны мира также различаются по формам правления и по формам территориально-государственного устройства. Выделяют две основные формы правления: республики, где законодательная власть обычно принадлежит парламенту, а исполнительная - правительству (США, ФРГ), и монархии, где власть принадлежит монарху и передается по наследству (Бруней, Великобритания).

Большинство стран мира имеет республиканскую форму правления. Выделяют президентские республики, где президент возглавляет правительство и имеет большие полномочия (США, Гвинея, Аргентина и др.), и парламентские республики, где роль президента меньше, а главой исполнительной власти является назначаемый президентом премьер-министр. Монархий в настоящее время насчитывается 29.

Среди монархий выделяют конституционные и абсолютные. При конституционной монархии власть монарха ограничена конституцией и деятельностью парламента: реальная законодательная власть принадлежит обычно парламенту, а исполнительная правительству. Монарх при этом "царствует, но не правит", хотя его политическое влияние довольно большое. К таким монархиям относятся Великобритания, Нидерланды, Япония и др. При абсолютной монархии власть правителя ничем не ограничена. Государств с такой формой правления сейчас в мире всего шесть: Бруней, Катар, Оман, Саудовская Аравия, Объединенные Арабские Эмираты, Ватикан.

Особо выделяют так называемые теократические монархии, т.е. страны, где глава государства одновременно является его религиозным главой (Ватикан и Саудовская Аравия, Бруней).

Есть страны, которые имеют специфическую форму правления. К ним относятся государства, входящие в так называемое Содружество (до 1947 г. оно называлось "Британское Содружество наций"). Содружество - объединение стран, в которое входят Великобритания и многие ее бывшие колонии, доминионы и зависимые территории (всего 54 государства). Изначально создавалось Великобританией для сохранения ее экономических и военно-политических позиций в ранее принадлежавших территориях и странах. В 17 странах Содружества главой государства формально считается британская королева. К наиболее крупным из них относятся Канада, Австралия, Новая Зеландия. В них глава государства - королева Великобритании, представленная генерал-губернатором, а законодательный орган - парламент.

Страны по формам государственного устройства.

По формам государственного устройства различают унитарные и федеративные страны. В унитарном государстве существует единая конституция, единая исполнительная и законодательная власть, а административно-территориальные единицы наделены незначительными полномочиями и подчиняются непосредственно центральному правительству (Франция, Венгрия). В федеративном государстве наряду с едиными законами и органами власти существуют другие государственные образования - республики, штаты, провинции и пр., в которых принимаются собственные законы, есть свои органы власти, т.е. члены федерации имеют определенную политическую и экономическую самостоятельность. Но их деятельность не должна противоречить федеральным законам (Индия, Россия, США). Большинство стран мира являются унитарными, федеративных государств в мире сейчас насчитывается чуть более 20. Федеративная форма государства характерна как для многонациональных (Пакистан, Россия) стран, так и для стран с относительно однородным национальным составом населения (Германия)

Историко-географические регионы.

На территории планеты выделяются следующие историко-географические регионы: Европа, Азия, Африка, Австралия, Океания, Англо-Америка, Латинская Америка.

От чего зависит степень внутреннего единства регионов?

Можно выделить несколько факторов:

- 1) история развития региона (освоение и заселение земель, пр.);
- 2) этнические процессы;
- 3) хозяйственные связи региона;
- 4) транспорт;
- 5) природные условия (рельеф, климат, почвы и т. д.).

Важным признаком единства региона является наличие внутреннего рынка: его отсутствие свидетельствует о разобщенности входящих в состав региона стран. Многие историко-географические регионы отличаются сложной внутренней структурой, то есть в их пределах выделяют более мелкие единицы – субрегионы.

Типология стран В настоящее время с учетом уровня и характера социально-экономического и политического развития выделяют три группы стран мира:

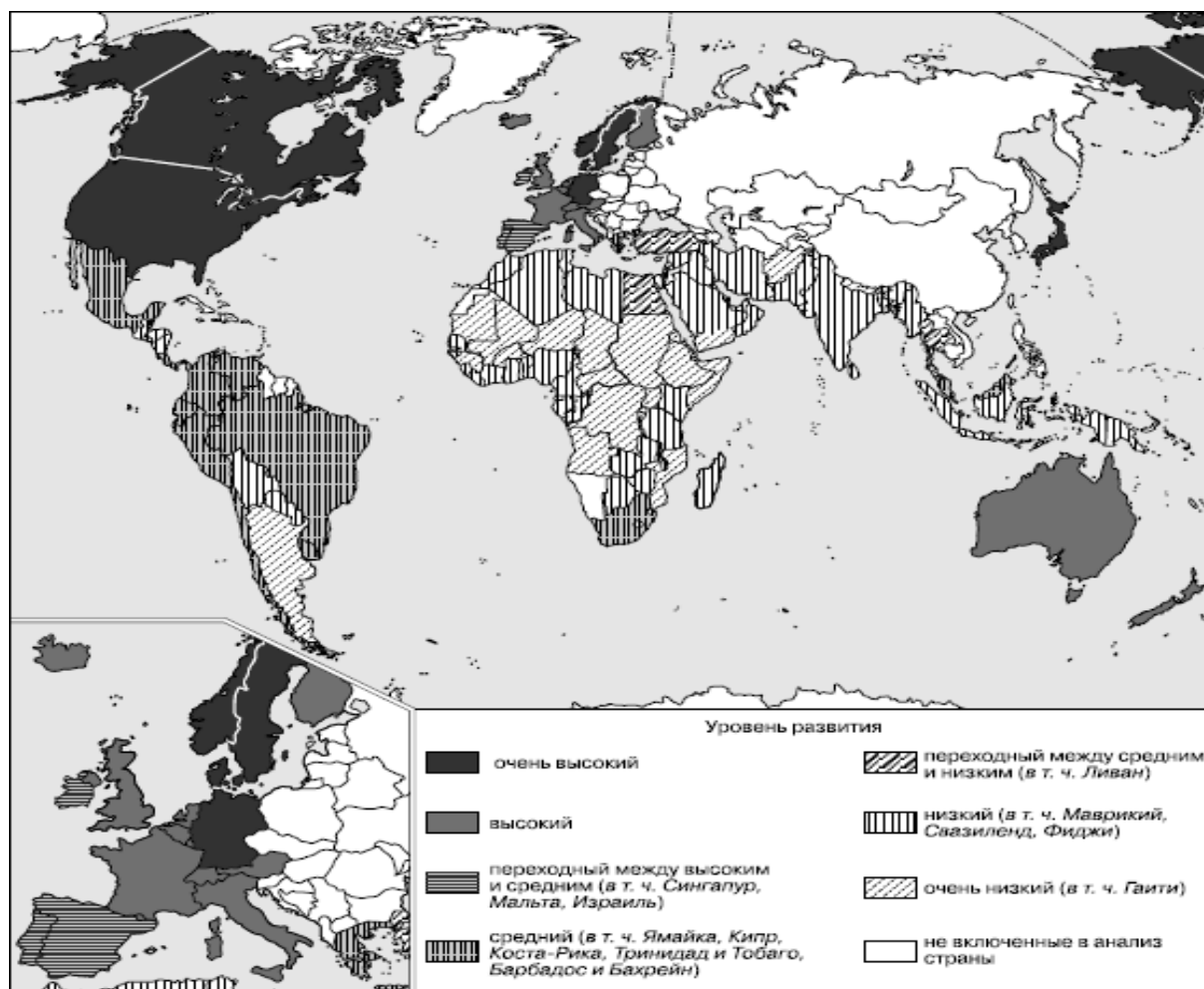
1. Экономически высокоразвитые государства отличаются зрелым уровнем развития рыночных отношений. Велика их роль в мировой политике и экономике, они обладают мощным научно-техническим потенциалом. Они отличаются друг от друга масштабами и уровнем развития экономики, численностью населения и т. д. Выделяют внутри этой группы несколько подтипов:

- 1.1. Главные развитые страны: США, Япония, ФРГ, Франция, Великобритания, Италия, Канада.
- 1.2. Экономически высокоразвитые страны Западной Европы: Бельгия, Швейцария, Австрия, Швеция, Норвегия и др.
- 1.3. Страны «переселенческого» капитализма: Канада, Австралия, Новая Зеландия, ЮАР, Израиль.

2. Страны с «переходной экономикой» (постсоциалистические) и социалистические страны. К этой группе относят страны Центральной и Восточной Европы (включая все республики бывшего СССР) и Монголию – это «страны с переходной экономикой»; а также социалистические страны – Кубу, Китай, Вьетнам и КНДР. Ранее все они были странами социалистического лагеря.

3. Развивающиеся страны – самая многочисленная и разнообразная группа (150 стран). В основном бывшие колонии, которые, получив политическую самостоятельность, попали в экономическую зависимость от своих бывших метрополий. Это большинство стран Африки к югу от Сахары, Афганистан, Бангладеш и др. Они очень сильно отстают от развитого мира по всем основным социально-экономическим показателям. (Рис. 1)

Новые индустриальные страны (НИС) - группа развивающихся стран, в которых за последние десятилетия возник ряд отраслей промышленности, в т.ч. обрабатывающей (особенно наукоемкие отрасли), в результате чего они существенно расширили поставки



промышленной продукции на мировой рынок. К этой группе относятся государства и территории Восточной и Юго-Восточной Азии (Сингапур, Республика Корея, Тайвань, Гонконг (Сянган – территория, сохранявшая до середины 1997 г. статус колонии Великобритании, а ныне перешедшая под юрисдикцию КНР), а также НИС второй волны Малайзия, Таиланд, Филиппины). Некоторые ученые-географы относят к этой группе и наиболее развитые страны Латинской Америки (Бразилия, Аргентина, Мексика и др.).

Рис.1 Ранжирование стран мира по уровню развития (по В.С.Тикунову и др.)

Раздел 2 Страны Европы

Общая характеристика Европы

Зарубежная Европа занимает территорию в 10 млн. км². Население 730 млн. человек. Здесь расположены около 40 суверенных государств, связанных между собой общностью исторических судеб, тесными политическими, экономическими и культурными отношениями. Зарубежная Европа — один из очагов мировой цивилизации, родина великих географических открытий, промышленных переворотов, городских агломераций,



международной экономической интеграции. И хотя, как вы уже знаете, эпоха «европоцентризма» ушла в прошлое, этот регион и в наши дни занимает очень важное место в мировой политике и экономике. Территория зарубежной Европы простирается с севера на юг (от о. Шпицберген до о. Крит) на 5 тыс. км, а с запада на восток более чем на 3 тыс. км. Среди европейских стран есть более и менее крупные, но в большинстве своем они сравнительно невелики. Самые крупные страны Франция и Испания. «Самая длинная страна» в регионе Норвегия. Страны, входящие в «Большую семерку»: Германия, Великобритания, Франция, Италия.

Рисунок 2 Физико-географическая карта Европы

К **Северной Европе** относятся: Швеция, Норвегия, Финляндия, Дания, Исландия.

Страны **Средней Европы**: Великобритания, Франция, Германия, Бельгия, Люксембург, Лихтенштейн, Нидерланды, Австрия, Швейцария, Ирландия, Манако. **Страны Южной Европы**: Испания, Португалия, Италия, Греция, Андорра, Сан-Марино, Ватикан, Мальта. **Восточная Европа** как историко-географический регион включает: Польшу, Чехию, Словакию, Венгрию, Румынию, Болгарию, страны, образовавшиеся в результате распада бывшей Югославии (Словению, Хорватию, Сербию, Боснию, Герцеговину, Черногорию, Македонию), Албанию, Латвию, Литву, Эстонию.

Экономико-географическое положение стран зарубежной Европы определяется двумя главными чертами. Во-первых, соседским положением этих стран по отношению друг к другу. При сравнительно небольших размерах территории, малой ее «глубине» и хорошей транспортной «проходимости» эти страны либо непосредственно граничат, либо разделены небольшими расстояниями. К тому же их границы проходят преимущественно по таким природным рубежам, которые не создают значительных препятствий для транспортных связей. Во-вторых, приморским положением подавляющего большинства стран, многие из которых расположены вблизи самых оживленных морских путей. В западной части региона нет места, удаленного от моря более чем на 480 км, а в восточной — на 600 км. Вся жизнь Великобритании, Нидерландов, Дании, Норвегии, Исландии, Португалии, Испании, Италии, Греции с древних времен тесно связана с морем, «дочь моря» — так можно сказать про каждую из них.

Политическая карта зарубежной Европы также отличается своеобразной «мозаичностью». В середине 1980-х гг. здесь находились 32 суверенных государства (включая микросоюдаства – Андорру, Сан-Марино, Монако, Ватикан и Лихтенштейн). В начале 1990-х гг. в связи с выделением из состава СССР стран Балтии, распадом СФРЮ и Чехословакии число таких стран заметно увеличилось. Важнейшим изменением на политической карте региона стало также объединение Германии в 1990 г. Большинство стран зарубежной Европы сравнительно невелики по размерам. Не говоря о микросоюдаствах Люксембурге и Мальте, девять из них имеют площадь до 50 тыс. км²: Бельгия, Нидерланды, Дания, Швейцария, Словакия, Словения, Македония, Албания и Эстония. Одиннадцать стран имеют территорию от 50 тыс. до 100 тыс. км²: Исландия, Ирландия, Австрия, Венгрия, Чехия, Латвия, Литва, Хорватия, Сербия, Босния и Герцеговина, Португалия. Десять стран имеют территорию от 100 тыс. до 500 тыс. км²: Норвегия, Швеция, Финляндия, Великобритания, ФРГ, Италия, Польша, Румыния, Болгария, Сербия, Греция. И только площади двух стран – Франции и Испании – превосходят 500 тыс. км².

Наконец, нельзя не сказать и о том, что зарубежная Европа была и остается одним из крупнейших центров мировой экономики. Ее суммарный ВВП составляет более 15 трлн. долл., или примерно 22 % от мирового. Этот регион занимает первое место (40 %) в мировой торговле. Ему принадлежит также лидерство в сфере золотовалютных резервов и заграничных инвестиций. Большинство стран зарубежной Европы вступили в постиндустриальную стадию развития. Для них характерен высокий и очень высокий уровень качества жизни населения.

Особенно радикальные преобразования произошли в зарубежной Европе в конце 1980-х – начале 1990-х гг. В западной ее части они были связаны в первую очередь с образованием единого европейского экономического пространства на основе 15 стран Европейского союза (ЕС). В настоящее время в состав ЕС входят 27 государств. В восточной ее части они нашли выражение в смене общественного строя и переходе от централизованной государственной экономики к рыночному хозяйству. Складывается и единое политическое пространство зарубежной Европы, чему способствует и то обстоятельство, что во второй половине 1990-х гг. в большинстве ее стран на смену «правым», консервативным партиям пришли «левые» партии социал-демократов и социалистов. Формирование единого политического (геополитического) пространства

происходит и в результате деятельности международных организаций. Две из них имеют особенно большое значение. Во-первых, это Организация по безопасности и сотрудничеству в Европе (ОБСЕ), которая занимает центральное место в системе европейской безопасности. Созданная в 1975 г., она исходит из того, что основой межгосударственных отношений в Европе должны быть: уважение суверенного равенства государств, их территориальной целостности, неприкосновенности границ, неприменение силы или угрозы силой, мирное урегулирование споров, невмешательство



во внутренние дела, соблюдение прав человека. В 1999 г. ОБСЕ приняла Хартию европейской безопасности, ставшую своего рода «кодексом поведения» европейских государств и организаций. Во-вторых, это Совет Европы (СЕ), созданный в 1949 г. в качестве консультативной политической организации, содействующей интеграционным процессам в области прав человека, основных свобод и парламентской демократии. Секретариат Совета Европы находится в Страсбурге (Франция)

способствует поддержанию мира и безопасности.

Природные условия и ресурсы. Природные предпосылки для промышленности зарубежной Европы сложились под большим влиянием размещения полезных ископаемых. Среди каменноугольных бассейнов особенно выделяются Рурский в ФРГ, Верхне-Силезский в Польше, в Великобритании Уэлс, Йоркшира, а среди нефтегазоносных — Североморский, среди железорудных — Лотарингский во Франции и Кируна в Швеции. Месторождение меди: Нижняя Силезия.

В южной части преобладают рудные месторождения как магматического, так и осадочного (бокситы) происхождения, но запасы топливных ресурсов здесь значительно меньше. Лесные ресурсы: Швеция, Финляндия «Лесной цех Европы». Таким тектоническим строением территории в значительной мере объясняется «некомплектность» набора полезных ископаемых в отдельных странах.

Гидроэнергетические ресурсы зарубежной Европы довольно велики, но приходится в основном на районы Альп, Скандинавских и Динарских гор. Природные предпосылки для сельского хозяйства региона относительно благоприятны и широко используются уже в течение многих столетий. В результате резервы для расширения обрабатываемых земель практически уже исчерпаны, а «нагрузка» на них возрастает. Поэтому небольшие приморские страны, и прежде всего Нидерланды, продолжают наступление на прибрежные участки морей. В Нидерландах на протяжении многих столетий с помощью

дамб и плотин у моря отвоена почти 1/3 всей территории страны. Недаром здесь существует поговорка: «Бог создал землю, а голландцы — Голландию». Завершается осушение озера Эйсселмер, бывшего ранее морским заливом, и осуществление так называемого «Дельта-плана», предусматривающего полную защиту побережья. Агроклиматические ресурсы региона определяются его положением в умеренном, а на юге — в субтропическом поясах. В Средиземноморье устойчивое земледелие нуждается в искусственном орошении. Больше всего орошаемых земель в Италии и Испании. Наибольшими природными предпосылками для ведения лесного хозяйства обладают Швеция и Финляндия, где преобладают типичные лесные ландшафты: «Финляндия без леса, что медведь без шерсти». Зарубежная Европа обладает также большими и разнообразными природно-рекреационными ресурсами.



Население региона. В последнее время население зарубежной Европы стало возрастать очень медленно. Как вы уже знаете, это объясняется тем, что для воспроизводства населения региона характерна сложная демографическая ситуация. В некоторых странах происходит даже естественная убыль населения. Одновременно меняется и возрастной состав населения, растет доля пожилых людей. Зарубежная Европа превратилась в главный мировой очаг трудовой иммиграции. Теперь здесь насчитывается 12—13 млн. иностранных рабочих, значительная часть которых находится в положении не граждан, а временных гостей-рабочих (по-немецки «гастарбайтеров»). По национальному составу население зарубежной Европы относительно однородно: подавляющее большинство из 62 народов региона относится к индоевропейской языковой семье. При этом родственные языки славянской, романской, германской групп имеют значительные черты сходства. То же свойственно и языкам уральской семьи. Тем не менее, этническая карта региона, складывавшаяся на протяжении тысячелетий, не так проста. Наряду с однонациональными, здесь немало государств со сложным национальным составом, в которых в последнее время наблюдается обострение межнациональных отношений; примером такого рода может служить Югославия. Во всех странах зарубежной Европы господствующая религия — христианство. В Южной Европе резко преобладает католицизм, в Северной — протестантство; а в Средней они находятся в разных соотношениях. В Риме расположен мировой центр католицизма — Ватикан. Зарубежная Европа — один из наиболее густонаселенных регионов мира. При этом размещение населения в нем прежде всего определяется географией городов. Уровень урбанизации здесь один из самых высоких в мире: в среднем в городах живет 73%, а в некоторых странах более 80% и даже 90% всего населения. Общее число городов измеряется многими тысячами, а сеть их очень густая. Постепенно, на протяжении тысячелетий, сложился западноевропейский тип города, корни которого восходят к временам Римской империи и средневековья. Характерная черта урбанизации зарубежной Европы — очень высокая концентрация населения в больших городах и городских агломерациях, которых здесь больше, чем в США и Японии вместе взятых. Средняя плотность населения — 100 человек на 1 км². Самые крупные из них — Лондонская, Парижская и Рейнско-Рурская агломерации. В 70-е гг. после периода бурного роста городов и агломераций начался отток населения из их центров (ядер) сначала в ближние и дальние пригороды, а затем и в более отдаленные мелкие города и в сельскую местность («зеленая волна»).

В результате число жителей в центральных районах Лондона, Парижа, Гамбурга, Вены, Милана и многих других городов либо стабилизировалось, либо даже стало сокращаться. Этот процесс получил в науке наименование субурбанизации. Согласно прогнозам уровень урбанизации в регионе к концу XX в. может возрасти до 85%.

Страны Северной Европы

Регион скандинавских стран традиционно включает три страны: Финляндию, Швецию и Норвегию. Кроме них сюда относят еще Данию и Исландию. Эти страны помимо географической близости и северного местоположения имеют и ряд других общих черт: общность исторического развития, высокий уровень экономического развития и благосостояния и сравнительно небольшую численность населения. (Рис 3)

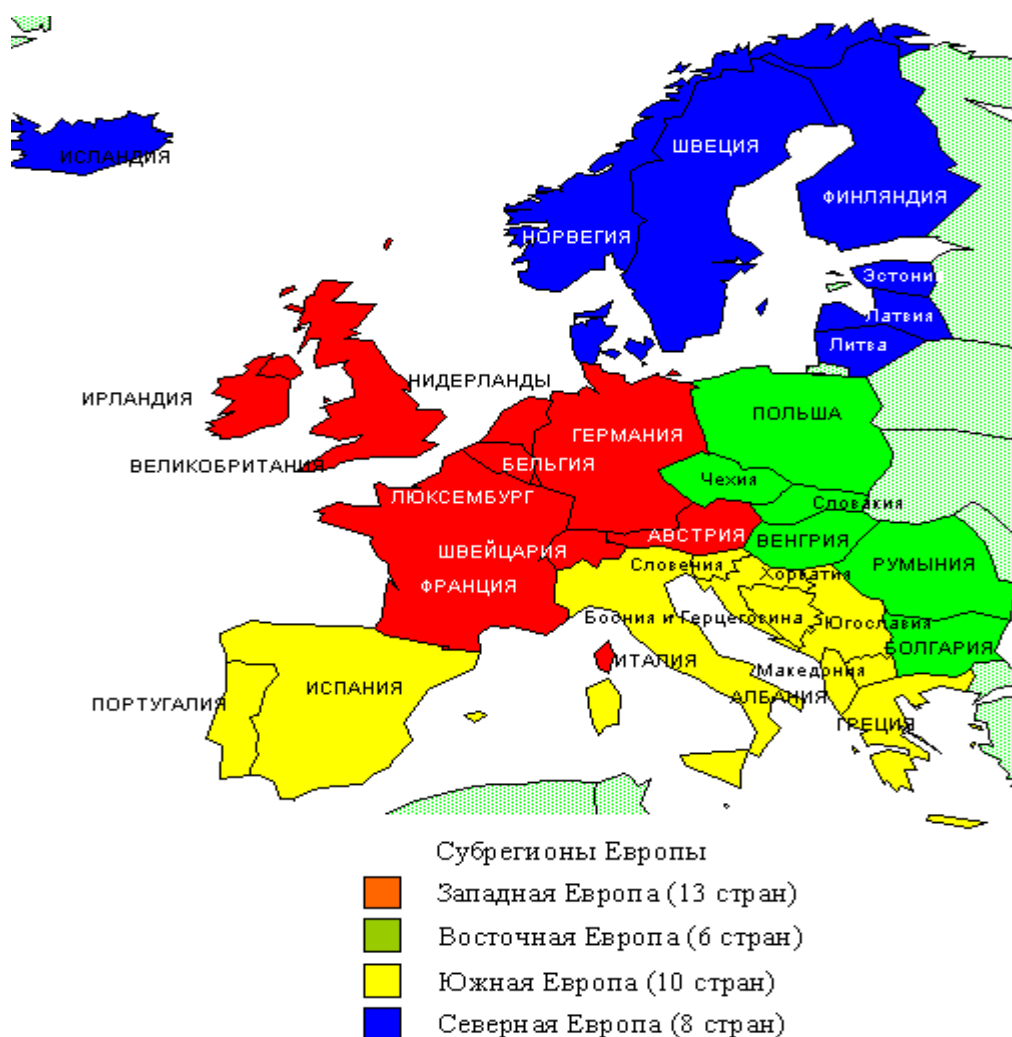


Рисунок 3 Субрегионы Европы

ФИНЛЯНДИЯ



Площадь: 338 430,53 км²

Население: 5 450 614 чел. (2013)

Столица: Хельсинки

Форма правления: Смешанная республика

Денежная единица: евро

Официальный язык: финский, шведский

Религия: лютеранство и православие

Финляндия — «страна тысячи озер» (следствие ледникового прошлого), не имеет богатых природных ресурсов, за исключением лесных и водных. Значительная часть страны — Лапландия — расположена за Полярным кругом. Берега Финского и Ботнического заливов изрезаны мелководными бухтами с расположенными там островами — шхерами. Несмотря на северное местоположение, климат здесь умеренно-континентальный благодаря теплоте течения Гольфстрим и множеству внутренних водоемов. Особенностью природы Финляндии является камос — полярная ночь. .

Население Финляндии составляет около 5 млн человек, здесь живут преимущественно финны и шведы, вероисповедание — лютеранское. .

В период существования шведского государства, куда входила Финляндия, финнов рассматривали в основном в качестве «пушечного мяса». В XIX в. Финляндия вошла в состав Российской империи, что обусловило расцвет финской национальной культуры и перенос столицы с запада, из города Турку, на восток страны, в Хельсинки. Хельсинки был основан в период шведского владычества с целью вытеснить процветающий в то время ганзейский город Таллинн. В 1550 г. король Швеции Гюстав Ваза, пожелавший вытеснить Таллинн, решает основать порт лицом к лицу перед городом-соперником. Так возникли Хельсинки. .

Финляндия стала независимым государством после Великой Октябрьской социалистической революции 1917 г. в России. Воспользовавшись провозглашенным В.И. Лениным правом наций на самоопределение, она сумела отстоять свой национальный суверенитет. В административном отношении страна разделена на 11 губерний (ляни) и одну автономию — Аландские острова. Финляндия — экономически высокоразвитая страна. Высококачественная бумага, сотовые телефоны фирмы «Нокиа», дизельные двигатели, лифтовое оборудование, круизные лайнеры, спортивный инвентарь — вот «визитная карточка» финской промышленности. .

Не менее важны для экономики страны и природные ресурсы. И это не только лес, покрывающий значительную часть территории Финляндии. По данным ЮНЕСКО Финляндия занимает первое место в мире по качеству грунтовых вод. Природные источники здесь настолько чистые, что водопроводную воду можно пить, не фильтруя и не подвергая кипячению. В последние годы наблюдается активизация экспорта финской питьевой воды. В этом Финляндия имеет все шансы повторить успех мобильных телефонов «Нокиа» и товаров целлюлозно-бумажной промышленности. .

Финляндия имеет отличную и интересную систему образования. Финны достигли больших успехов в развитии телекоммуникаций, технологий переработки леса. Кроме того, они активно делают бизнес в северо-западном регионе России. Соответственно, учеба в Финляндии может стать для дипломанта прологом к успешной карьере в отделении одной из зарубежных компаний в России. .

По природным и историко-экономическим особенностям в Финляндии можно выделить следующие районы: Южную Финляндию с центром в городе Хельсинки; Западную Финляндию с центром в древней столице страны — Турку; Центральную Финляндию с крупными центрами Тампере и столицей зимнего спорта Лахти. На территории

Восточной Финляндии расположен крупнейший порт страны — Котка. Север Финляндии занимает Лапландия с центром в городе Рованиemi. Аландские острова — государство в государстве, жители островов всегда слыли хорошими мореходами и рыбаками.

В Хельсинки туристам обычно предлагается ряд экскурсий: мосты и каналы Хельсинки, морская прогулка с ужином, экскурсия в Котку. Проводится лососевая ярмарка и соревнования по Ловле лосося на блесну. В Котке организуется парусная регата Котка — Верди (Эстония) и другие соревнования парусников. Туристам предлагаются также морские прогулки. Одной из известнейших достопримечательностей Турку, древней столицы Финляндии, является Кафедральный собор — главный храм лютеранской веры и национальная святыня Финляндии. Он считается ценнейшим архитектурным памятником страны. Собор — не только музей, это место богослужения прихожан, в частности шведскоязычного населения города. Собору уже более 700 лет. Его начали строить в XIII в., когда Турку стал важнейшим торговым центром страны. Строительство собора было завершено к 1300 г.

Одним из красивейших мест страны считается Центральная Финляндия. Это озерный край. Так, в городе Куопио, расположенном на берегу озера Каллавеси, туристам предлагается огромный выбор водных прогулок. Ежедневно из порта отправляются небольшие суда и водные автобусы. «Строй сначала сауну, а уж потом дом» — известная финская поговорка. Сауна — неотъемлемая часть финского образа жизни. Сдержанность, медлительность, серьезность, молчаливость, точность — особенности поведения финнов. Лыжные походы, рыбалка, хоккей — секреты финского долголетия.

Виза является разрешением для въезда в страну. Безвизовый въезд в Финляндию разрешен только для граждан северных стран (Дания, Исландия, Швеция, Норвегия), а также для граждан Европейского Союза.

ШВЕЦИЯ



Площадь: 449 964 км²

Население: 9 723 809 чел. (2013)

Столица: Стокгольм

Форма правления: конституционная монархия

Денежная единица: шведская крона (SEK)

Официальный язык: шведский

Швеция — страна, занимающая большую часть Скандинавского полуострова. Скандинавские горы — горы старой складчатости, богатые рудными полезными ископаемыми. Шведская сталь, изготовленная из местных железных руд, считается одной из лучших в мире. В Южной Швеции много озер. Здесь расположено крупнейшее озеро Европы — озеро Венерна, на крайнем юге плодородная возвышенность, житница — область Смоланд.

Швеция — преимущественно однонациональная страна с населением около 9 млн человек, более 90% жителей — шведы. Умеренно-континентальный климат Швеции — следствие действия двух факторов: притока теплых влажных воздушных масс из Атлантики и проникновения холодного воздуха из Арктики.

Швеция — конституционная монархия. Традиционно каждый год король Швеции вручает почетные Нобелевские премии пяти самым выдающимся ученым и общественным деятелям мира. В состав страны входят 24 лена (губернии). Столица страны — Стокгольм — порт на Балтийском море. Он очень красив, в нем много достопримечательностей и музеев — национальный, этнографический на открытом воздухе, северный сад «Миллеса», Музей Васа и Сокравицница.

Некогда доминировавшая в Северной Европе Швеция не участвует в войнах вот уже почти 190 лет, сохраняя политический нейтралитет. Швеция имеет высокоразвитую

экономику и высокий уровень жизни населения. Основу экономики составляют деревообработка, целлюлозно-бумажная промышленность, металлургия, гидроэнергетика, машиностроение.

Швеция является экспортером музыки. Известность музыкальной Швеции принес ансамбль «АББА». Детская писательница А. Линдгрэн, а точнее, ее герои (Малыш и Карлсон) знакомы миллионам детей. Швецию называют «страной опаздывающих профессоров». Дело в том, что по старой шведской традиции преподаватель имеет право опаздывать на занятие ровно на четверть часа. А занятия в шведских университетах начинаются в девять утра. Если профессор задерживается на большее время, то занятие отменяется. Не было случая, чтобы кто-либо из преподавателей пренебрег своим традиционным историческим правом на опоздание.

В плане порайонных различий в Швеции можно отметить три крупных города — Стокгольм, Гетеборг и Мальме. Стокгольм называют «городом на воде», Мальме на юге Швеции — «городом парков», Гетеборг — на западном побережье — крупнейший порт страны. На севере Швеции расположены многочисленные продолговатые озера, богатые рыбой. По горным рекам сплавляются бревна и здесь же расположены многочисленные ГЭС.

В северных районах Швеции в летнее время солнца не опускается за горизонт. Тут нередко можно встретить целые стада лосей и оленей, пасущихся недалеко от жилищ местных жителей.

Известный горнолыжный курорт Оре состоит из четырех поселков — Дувед, Тегефьелль, Оре-Бю и Оре-Бьорнен. Все поселки соединены между собой автобусными маршрутами. Оре отвечает всем мировым требованиям к высокоуровневому горнолыжному курорту. За высокие технические характеристики этот курорт часто называют «Скандинавскими Альпами». Здесь неоднократно проводились этапы кубка мира по горным лыжам.

В южных районах страны ландшафты разнообразны. В береговой полосе чередуются песчаные и галечные пляжи со скалами. Здесь находится крупнейшее в Европе озеро Венерн. Юг Швеции занимают области Сконе, Халланд и Смоланд. В Сконе растут знаменитые буковые леса, имеются многочисленные поля для игры в гольф. Холланд славится бесконечными песчаными пляжами. Это великолепное место для отдыха в уединенном домике на побережье или небольшом Отеле в маленьких шведских городках, в которых присутствует особая атмосфера провинциальной Швеции. Именно область Смоланд сами шведы считают настоящей Швецией. Здесь расположено «Королевство Кристалла» — 15 поселков, где развито стеклодувное дело. На юге Швеции знаменитый 16-километровый мост связывает город Мальме со столицей Дании Копенгагеном.

Центром Западной Швеции считается город Гетеборг, расположенный на реке Гёта. Население города составляет 500 тыс. человек. Гетеборг — второй по величине город Швеции и ее важнейший порт. В Гетеборге находятся резиденция епископа и университет. Центральная Швеция — это мекка для тех, кто интересуется шведской культурой. Даларна — район этой части страны, который известен как центр шведского фольклора. В праздничные дни здесь можно встретить одетых в национальные костюмы местных жителей, а также принять участие в народных праздниках.

Столица Швеции расположена на побережье Балтийского моря. Метро в Стокгольме напоминает галерею искусств. В оформлении станций принимали участие десятки художников и скульпторов. В городе практически экологически чистая окружающая среда. Как уже отмечалось, в Стокгольме имеется ряд музеев, среди которых особо следует отметить музей Васа. Это музей королевского корабля, построенного в XVII в. Корабль был очень большим по тем временам. Высота его мачт составляла 50 м. На нем были установлены 64 пушки и множество превосходно сделанных скульптурных деталей. Корабль начал свое первое плавание в августе 1628 г.,

но был опрокинут внезапно налетевшим шквалом и затонул. В 1961 г. его нашли и подняли. Судно прекрасно сохранилось. Теперь оно является основным экспонатом музея.

В королевском замке находится небольшой, но очень посещаемый музей — Сокровищница, где представлены сокровища королевской семьи, и в том числе шпага короля Густава Вазы и корона шведских королей. Достопримечательностями Стокгольма являются также роскошный королевский дворец, представляющий собой большую историческую и художественную ценность, и ратуша, где установлен самый большой в Скандинавии орган.

В Балтийском море расположены два крупных острова — Эланд и Готланд, входящих в состав Швеции. Остров Эланд знаменит своими песчаными пляжами. Здесь же, на острове, есть достоверно воссозданная деревня времен викингов со всеми атрибутами той эпохи. Готланд — самый крупный остров в Балтийском море. Висбю — главный город острова — окружен сохранившейся до наших дней средневековой крепостной стеной и внесен в Мировой список культурно-исторического наследия ЮНЕСКО.

Из числа круизов, которые могут быть предложены в Швеции туристам, следует отметить круиз по каналу Гёта, соединяющему Стокгольм и Гетеборг. Туристы увидят крепости, замки, монастыри, дремучие леса и многое другое.

НОРВЕГИЯ



Площадь: 385 186км²

Население: 5 063 709чел (2013)

Столица: Осло

Форма правления: конституционная монархия

Денежная единица: норвежская крона (НОК)

Официальный язык: норвежский

Религия: лютеранство

Норвегия — страна древних викингов, но с XIV в. была зависимым от Дании и Швеции государством, а с 1905 г. — независимая страна. Большую ее часть занимают Скандинавские горы. Умеренный океанический климат Норвегии, несмотря на северное положение, обусловлен течением Гольфстрим, проходящим у берегов страны.

Нефть и газ, найденные на шельфе Северного моря вблизи берегов Норвегии, дополнили национальное богатство и без того процветающей страны. Норвегия стоит в числе крупных морских держав, экспортирующих рыбу и морепродукты.

Норвегия, как и Швеция, — конституционная монархия, включает 19 провинций.

Столица Норвегии Осло расположена на юге страны. Основные ее достопримечательности: парк скульптур Вигеллана, трамплин Хольменколльн, музей кораблей викингов, музей Контики. Кроме Осло в Норвегии можно выделить два основных туристских района: «Страну фьордов», которая занимает южную и центральную часть страны, и Северную Норвегию.

В регионе Согнефьорд расположен самый длинный фьорд Норвегии, который так и называется Согнефьорд. Это и самый глубокий в мире фьорд, его глубина составляет 1300 м — всего на несколько метров меньше, чем высота окружающих его гор. Регион Море ог Ромсдал — самый северный регион страны фьордов. Центром этого района является город Алесунд. Многочисленные средневековые башенки, романтические фасады и шпили зданий стали визитной карточкой Алесунда. Это один из важнейших центров рыбной промышленности Норвегии. Центральным городом Северной Норвегии является город Боде. В пределах этого региона находятся Лофотенские острова, которые называют «Лофотенской стеной». Эти острова знамениты своими высокими горами, красивыми бухтами и дикими прибрежными пейзажами.

Отдых и экскурсионные поездки по норвежским фьордам являются в последнее время одним из наиболее популярных и модных видов отдыха у туристов. Норвежские фьорды — это глубоководные заливы Атлантического океана, врезающиеся в сушу среди отвесных скал и высоких гор с застывшими на вершинах ледниками и стремительными водопадами. Фьорды были сформированы ледниками, которые на протяжении многих ледниковых периодов все глубже и глубже врезались в твердые скалы.

Недавно ведущие специалисты в области туризма провели конкурс на определение самого популярного места в мире. Этот конкурс был проведен крупнейшим международным журналом по туризму «National Geographic Traveler». Среди конкурентов норвежских фьордов были 115 других мест, известных своей неповторимой красотой во всем мире. Тем не менее, безусловным победителем конкурса стали именно норвежские фьорды. Для того чтобы осмотреть основную достопримечательность Норвегии — фьорды, туристы отправляются в город Берген. Берген — это Норвегия в миниатюре, это история всей страны, это столица королевства троллей и живописных фьордов.

В Бергене туристы могут посетить Ганзейскую набережную, занесенную в список мировых культурных ценностей ЮНЕСКО; прекрасную старинную крепость Бергенхус — первую столицу Норвежского королевства; поместье Холм Троллей — резиденцию знаменитого норвежского композитора Эдварда Грига. В 1909 г. вошла в строй Бергенская железная дорога, связавшая Осло и Берген. Чтобы обеспечить транспортную дорогу до Согнефьорда, в 1923 г. приступили к строительству параллельного пути до Флома. В 1944 г. дорога была открыта. Поезд преодолевает 20-километровый участок, проезжая 20 туннелей общей протяженностью 6 км между Фломом и Мюрдалом, примерно за 1 час. Туристы любят изумительной природой: вокруг реки, глубокие ущелья, водопады, омывающие крутые горные стены с покрытыми снегом вершинами, горные хутора.

Популярным у туристов является тур по Северной Норвегии и Мурманской области: Мурманск — Тромсь — Бодэ — Лофотенские острова — Тромсе — Нордкап — Киркинес — Мурманск. Изюминка этого тура — круиз вдоль побережья Северной Норвегии от Бодэ до Киркинеса.

Норвегия — родина лыжного спорта. Зимние курорты здесь начали развиваться практически одновременно с основными горнолыжными центрами Европы. Во многом этому способствовало то, что зимний сезон в Норвегии является самым продолжительным на всем континенте. Яйло — самый известный и популярный норвежский горнолыжный курорт. Здесь проводятся соревнования по международному слалому и беговым лыжам. Курорт имеет хорошо развитую базу для занятий зимними видами спорта с более чем столетними традициями. Яйло часто называют «альпийским городком», ведь первые горнолыжные соревнования в Норвегии были проведены именно в нем в 1935 г. Снег здесь лежит практически круглый год.

Известностью пользуется небольшой город Лиллехаммер, расположенный на берегу озера Мьеса. В 1994 г. здесь прошли зимние Олимпийские игры. Хафель — место проведения олимпийских соревнований по слалому в 1994 г. Этот курорт расположен в 15 км от Лиллехамера. Горнолыжный курорт Квшпфель, что в переводе означает «Белая Гора» — излюбленное место отдыха норвежской элиты. Здесь ежегодно проводятся этапы кубка мира по слалому и соревнования по биатлону. Популярны также курорты Гаусдал, Тала, Хемседал.

Кроме спортивных соревнований на зимних курортах Норвегии предлагаются прогулки на собачьих упряжках, оленях, скутерах, катание на коньках.

ДАНИЯ

Площадь: 43 094 км²

Население: 5 587 085 чел. (2011)



Столица: Копенгаген
Форма правления: конституционная монархия
Денежная единица: датская крона (DKK)
Официальный язык: датский
Религия: лютеранство

Дания - занимает большую часть полуострова Ютландия и группу близлежащих островов. В административном плане страна состоит из 14 областей. Население составляет около 5 млн человек. Этнический состав: датчане, немцы, фризцы, фарезцы. Государственный строй — конституционная монархия. Официальный язык — датский. Религия — лютеранство.

Наиболее древние памятники в Дании датируются VIII—VII тысячелетиями до н.э. В VIII в. на территории Дании сформировалось первое королевство. С XVIII в. Дания — колониальная держава. Ей и в настоящее время принадлежат Фарерские острова и остров Гренландия.

Дания представляет собой страну, покрытую высокими холмами. Кли-Скульптура русалочки мат — умеренный, смягченный северо- в Копенгагене роатлантическим течением. Основные туристические достопримечательности сосредоточены в столице Дании — Копенгагене. В историческом центре города, у ратуши стоит памятник известному детскому писателю, самому знаменитому датчанину Хансу Кристиану Андерсену, великому сказочнику XIX в., а на входе в Копенгагенскую гавань — всемирно известная скульптура Русалочка, героини сказки Андерсена. Среди достопримечательностей столицы Дании особо следует отметить дворцовый комплекс Амалиенбург (XVIII в.). Четыре одинаковых здания расположены друг против друга на восьмиугольной площади, в центре которой возвышается конный памятник Фредерику V. Канал Ньюхаун — место, где туристы могут посетить экзотические кабачки в старинном стиле, магазины.

Интересны в плане туризма и датские острова. Остров Зеландия — коммерческий центр страны. Здесь также имеются прекрасные пляжи, озера, леса и дворцы. Остров Фюн называют «садом Дании», где располагаются более сотни замков, открытых для посетителей, сотни живописных старых деревень. Однако главная достопримечательность в Дании — это сами датчане — их дружелюбие, гостеприимство и юмор.

Фарерские острова — это автономная область Дании, включающая 18 обитаемых и ряд необитаемых островов на северо-востоке Атлантического океана в Норвежском море, между Норвегией и Исландией. Столицей островов является город Торсхавн. К местным достопримечательностям относятся исторический музей, галерея искусств, старинный монастырь. Туристы совершают также экскурсии на овцеводческую ферму, занимаются рыбной ловлей в море.

Гренландия — самый большой в мире остров, его площадь 2 млн кв. км, что эквивалентно одной четверти территории США. Лед толщиной 3—4 км покрывает значительную часть острова. Столица Гренландии — город Нук, в котором проживает около 15 тысяч жителей. Гренландия известна как место проведения морских круизов. Здесь устраиваются для туристов рыбалка, охота, прогулки на собачьих упряжках, мотосанях, и, естественно распространен лыжный спорт.



ИСЛАНДИЯ

Площадь: 103 125 км²
Население: 321 857 чел. (2013)
Столица: Рейкьявик
Форма правления: парламентская республика
Денежная единица: исландская крона, (ISK)

Официальный язык: исландский

Религия: лютеранство

Эта страна расположена в северной части Атлантического океана. Несмотря на приполярное местоположение климат здесь сравнительно мягкий: на побережье средняя температура января от 0 до 2°, июля — от 10 до 15°. Это следствие влияния течения Гольфстрим, которое не позволяет острову превратиться в арктическую пустыню. Ледники и вулканы — это облик Исландии. Этот облик дополняется красивыми водопадами и гейзерами, тепло которых используется для отопления зданий. Исландия мало заселена, население страны составляет всего 290 тыс. человек. Первооткрывателями Исландии были норвежские мореплаватели. Основу экономики страны составляет рыболовство. Туризм в Исландии связан прежде всего с осмотром природных достопримечательностей: ледников, фьордов, каньонов, вулканов, гейзеров. Сернистая вода гейзеров может быть основой лечебно-оздоровительного туризма.

Среди достопримечательностей столицы страны, города Рейкьявика (в переводе означает «залив дымов») — музей естественной истории, Национальный музей, Национальная галерея, Церковь Халгрима и памятник Лейфу Эриксону — подарок США в честь тысячелетия основания альтинга, старейшего действующего парламента в мире.

На территории Исландии можно выделить четыре туристских региона: Западная Исландия; Северная Исландия; Восточная Исландия; Южная Исландия. К Западной Исландии относится территория между Рейкьявиком и полуостровом Клопнингнес. Здесь находится вулкан Снайфедльсйокудль, высота которого составляет почти 1,5 км. Территория Северной Исландии включает в себя восемь полуостровов, отделенных друг от друга заливами и фьордами — в этом районе расположен национальный парк Йокульсаарглюфур. Северной столицей Исландии считается город Акурейри. Здесь популярны орнитологические туры. Можно также увидеть здесь китов. Визитная карточка Восточной Исландии — ледник Ватнайокудль, а местной достопримечательностью являются также фьорды. Здесь расположен паромный терминал, связывающий Исландию с Фарерскими островами и Норвегией. Символы Южной Исландии: водопады Скогафосс и Сельяландфосс и черный песок вулканического происхождения.

Страны Западной Европы

ГЕРМАНИЯ

Площадь: 357 021 км²

Население: 80 780 000чел. (2014)

Столица: Берлин

Форма правления: парламентская республика

Денежная единица: евро (EUR)

Официальный язык: немецкий

Религия: лютеранство, католицизм



Германия после объединения в 1990 г. стала крупнейшей по численности населения страной Западной Европы (более 80 млн. чел.). Географическое положение: в центре Европы среди развитых стран способствует экономическому процветанию. Выход к морям компенсирует за счет торговли относительную бедность минерально-сырьевой базы (поставки железной руды, нефти, цветных металлов). Феодалная раздробленность Германии в средние века предопределила современную полицентрическую систему расселения страны. В Германии много мелких и средних городов, особенностью которых является средневековая застройка в стиле «фахверк» (белые глиняные стены и деревянные перекрытия), большое количество феодальных замков. На территории страны

нет четко выраженного города-лидера. Парадокс демографической ситуации заключается в увеличении численности населения за счет мигрантов (преимущественно выходцев из Турции и Югославии) при сокращении коренного населения.

Федеративная Республика Германия в административном плане разделена на 16 федеральных земель. Обладающая третьим в мире после США и Японии экономическим потенциалом. Германия имеет высокоразвитые металлургию, обрабатывающую промышленность, организованную в виде вертикально-интегрированных концернов, а также автомобилестроение и химическую промышленность. Туристический спрос в Германии обусловлен деловыми поездками, образовательным и элитарным туризмом. Деловые люди посещают Германию с различными целями. Мелкие и средние предприниматели из России посещают страну в целях покупки подержанных автомобилей известных немецких фирм «Опель», «БМВ», «Ауди. Для Германии перспективен конгрессно-выставочный туризм. Германия — один из крупнейших деловых партнеров Казахстана и России, и поэтому международные выставки, проводимые в городах страны, всегда привлекают множество бизнесменов и специалистов из России и стран СНГ.

«Он из Германии туманной привез учености плоды» — известные поэтические строки, подтверждающие престиж немецкого образования. В Германии учится много иностранных студентов.

Элитарный туризм связан с престижными курортами на западе страны, такими, как Баден-Баден. Отдых на этих курортах сопряжен с лечением термальными водами, источники которых известны еще со времен древнего Рима. Известны игорные дома Баден-Бадена с рулеткой и другими играми. В конце XIX в. игорный дом платил городу 500 тыс. флоринов арендной платы и столько же выделял на благоустройство мест, где прогуливалась отдыхающая публика. В 1857 г. в игорном доме Баден-Бадена Л.Н. Толстой проиграл все свои деньги — 3000 франков. Как центр игорного бизнеса известен и Висбаден. С середины XIX в. Висбаден стал знаменит своим игорным домом с рулеткой и карточными играми.

Известный интерес в Германии представляет отдых в Альпах, здесь находится знаменитый курорт Гармиш-Партенкирхен. Это один из крупнейших климатических курортов Баварских Альп, признанный центр зимнего спорта Германии. Еще в 1936 г. здесь проводились зимние Олимпийские игры.

В Германии популярны отдых на озерах Баварии, речные круизы по Рейну и Эльбе, особенно среди лиц «третьего возраста». Административные центры Германии также являются туристической меккой. Особенно наиболее популярны поездки в столицу Германии город Берлин. В центре Берлина находится Александерплатц — площадь, названная в честь русского императора Александра II. Здесь же неподалеку туристы гуляют по центральной улице города Унтер Ден Линден (улица под липами), которая заканчивается у Бранденбургских ворот, некогда отделяющих Западный и Восточный Берлин. К туристическим достопримечательностям Берлина относятся многочисленные музеи, зоопарк, телевизионная башня. Символ города — медведь. Неподалеку от Берлина находится г. Потсдам — место проведения послевоенной конференции глав правительств держав—победительниц в 1945 г.

В Германии много и других туристических достопримечательностей. Нельзя не упомянуть город Дрезден, расположенный на реке Эльба. Дрезден известен своим замечательным дворцовым ансамблем Цвингер со зданием Дрезденской картинной галереи. Интерес для туристов представляют и другие города Германии. Гамбург — второй по величине (после Берлина) город Германии, один из крупнейших морских портов Европы. В городе большое количество мостов — около 2400. В северных приэльбенских кварталах возвышаются много-численные церкви. В городе имеется «квартал развлечений» Сан-Паули с ресторанами, ночными клубами, барами. К северу от Эльбы вокруг искусственно созданного озера размещается аристократический район.

Историческим центром Германии является Бремен. В историческом и деловом центре города административные здания соседствуют с памятниками прошлого: средневековым собором и городской ратушей. Живописные города Любек и Киль известны как давние центры морской торговли. В настоящее время Киль — это военно-морская база и крупный центр судостроения. В Киле регулярно проводятся регаты. Много туристов посещают Кёльн, который был основан римлянами еще в I в. н. э. как торговый узел на пересечении Рейна и сухопутных дорог. В городе возвышается здание Кёльнского собора — всемирно известного памятника готической архитектуры. Дюссельдорф является местом проведения промышленных и торговых выставок мирового масштаба. Это крупный финансовый и внешнеторговый центр. Франкфурт-на-Майне известен как «город банков, страховых агентств и международных ярмарок. Здесь расположены крупные фондовая и валютная биржи. Штутгарт — род в Юго-Западной Германии, окруженный живописными лесами. Неповторимое своеобразие городу придают парки, отделяющие районы друг от друга. В городе имеются музеи «мерседеса» и «порше».

Резиденция баварских королей в Мюнхене (Германия)

Мюнхен — столица Баварии, федеральной земли, расположенной на юге Германии. Город является крупным курортным центром. Здесь размещены многочисленные издательства и театры. Лейпциг — город в Восточной Германии — крупный центр книгопечатания и музыкальной жизни страны. В местном университете учился Гёте.

В плане туристического бизнеса Германия четко делится на более развитую западную и менее развитую восточную часть.

ФРАНЦИЯ



Площадь: 674 685 км²

Население: 66 200 000. (2014)

Столица: Париж

Форма правления: президентско-парламентская р.

Денежная единица: евро (EUR)

Официальный язык: французский

Религия: католицизм и агностики

Франция—самая большая по территории (после России) европейская страна (площадью около 550 тыс. кв. км) с населением около 60 млн. человек. Столица Франции — Париж, расположенный на реке Сене. Как мы уже говорили, Франция занимает второе место в мире (после США) среди наиболее популярных туристических направлений. В этом случае уместно вспомнить слова Анри де Борнье: «У каждого человека две родины — его собственная и Франция».

Географическое положение Франции характеризуется двумя главными особенностями: положением в центре Европы среди развитых государств, а также выходом к морям, что позволяет использовать дешевый морской транспорт для связи с заокеанскими и европейскими государствами. Франция, обладая значительными запасами некоторых видов минерального сырья (уран), богата, прежде всего, природно-климатическими ресурсами, что способствует развитию сельского хозяйства и туризма. Разнообразен и рельеф страны. Выделяются три природно-климатические зоны: север с умеренно-влажным морским климатом; центральный массив, занимающий срединное положение и характеризующийся резким перепадом температур; юг со средиземноморским типом климата.

Получившая свое современное название от кельтского племени франков, Франция имеет богатую историю. Правление Карла Великого, внесшего вклад в распространение христианства в Западной Европе, королевская власть Людовиков и захват колоний,

первая в мире буржуазная республика и агрессивная политика Наполеона Бонапарта, конструктивная внутренняя и внешняя политика Шарля де Голля, который сумел сохранить в сфере влияния Франции ее бывшие колонии, — вот далеко не полный перечень важных исторических вех французского государства. Французская республика в административном плане разделена на 22 области и 96 департаментов, в экономическом плане представляет собой индустриальную страну, где большее, чем во многих других европейских странах, значение имеют сельское хозяйство и отрасли непродовольственной сферы. Всемирно известные вина — коньяк, кагор, шампанское родом из Франции. Париж остается мировым центром моды с развитой парфюмерной и косметической промышленностью.

Исторически сложившаяся радиальная система расселения Франции обусловила тот факт, что все дороги во Франции ведут в Париж, гипертрофированное развитие которого является одной из региональных проблем страны. В течение прошлого тысячелетия Париж развивался как культурный и политический центр, который даже изменил ход мировой истории. Он известен как столица Франции уже с 987 г. Париж был основан на острове Сите, имеет ярко выраженную радиально-кольцевую планировку, соответствующую этапам исторического развития: радиальные магистрали соединяются концентрическими кольцами широких зеленых бульваров. В Париже находится университет — Сорбонна, основанный в 1215 г., учиться в котором можно без ограничения возраста всю жизнь.

Наиболее красивую панораму Парижа можно увидеть с Эйфелевой башни, которая была построена по проекту Гюстава Эйфеля на Марсовом поле, у Сены, в 1887—1889 гг., ко дню Всемирной Парижской выставки и столетию Французской буржуазной революции. Улицы Парижа имеют любопытные названия: улицы Ахилла, Вавилона, Рая, Ада, Бога, Сатаны. Десятки улиц и площадей названы именами великих людей: Гюго, Бальзака и др., а также носят географические названия: площадь Европы, сквер Латинской Америки, улицы Италии, Аргентины, Москвы.

Лучшее украшение Парижа, его голубое ожерелье — Сена. На ее берегу стоит Нотр-Дам, Собор Парижской Богоматери — величайший памятник готического искусства. Началось его строительство в XII в. Собор имеет 130 метров в длину и 48 в ширину. Нотр-Дам считается географически центром Франции, у его входа находится отметка, от которой отсчитываются все расстояния во Франции. Недалеко от Нотр-Дам возвышается жемчужина готической архитектуры — капелла Сент-Шапель — две церкви, нижняя и верхняя.

Они были освящены в 1248 г. Яркая, радостная раскраска витражей делает эту реликвию архитектуры похожей на драгоценную шкатулку. Триумфальная арка, построенная в 1806—1836 гг. в стиле ампира, украшает площадь Этуаль.

Елисейские поля, безусловно, — самая красивая из 8500 улиц Парижа, по ней приятно пройти в любое время дня и года. Елисейские поля — место традиционных военных парадов. У Елисейских полей, в полукилометре от Триумфальной арки, расположен Елисейский дворец — резиденция Президента Франции. На берегу Сены находятся дворец Пале-Рояль с красивыми внутренними дворами, парк Тюильри, театр Комеди Франсез.

Лувр можно назвать величайшим музеем мира, выдающимся произведением зодчества эпохи французского Ренессанса. В Лувре собраны шедевры мировой живописи и скульптуры известных мастеров, таких, как Сандро Боттичелли, Леонардо да Винчи, Альбрехта Дюрера, Рафаэля Санти, Тициана и др. Здесь демонстрируются уникальные произведения Древнего Востока, Древней Греции и Рима, обнаруженные в результате археологических раскопок, а также памятники Средневековья.

Работы художников-импрессионистов: Мане, Писсарро, Матисса, Пикассо и др. экспонированы в музее д'Орсэ. Музей Гиме посвящен искусству древнего Востока и древнего Египта. В Париже бесчисленное количество музеев, среди них музеи Родена,

Гюго, Бальзака и др. Туристы знакомятся с жизнью свободного, жизнелюбивого горда, осматривают Дом Инвалидов, где похоронен Наполеон, Гранд-Опера, консерваторию, Люксембургский дворец и др. Большие Бульвары (Капуцинов, Итальянцев, Монматр, Пуассоньер, Бонн-Храм Сакре-Кёр Нувель, Сен-Дени, Сен-Мартен, Мадлен, Тампль, Фий-дю-Кельвер, Бомарше) представляют собой единую и многообразную улицу шириной 35 м и длиной около 4,5 км. Это район театров, кабаре, магазинов, ресторанов, редакций важнейших газет и журналов.

Лазурный берег (Французская Ривьера) на юго-востоке Франции на границе с Италией известен престижными курортами: Канны, Грасс, Ницца, Вильфранш, Болье, Ментон, Антиб. Французская Ривьера — место проведения фестивалей и карнавалов. Лазурный берег обладает всем необходимым для организации полноценного отдыха: развитая сеть автострад, автомобильных и железных дорог связывает его со всеми крупнейшими городами Франции и Европы; международный аэропорт в Ницце обслуживает до 7 миллионов пассажиров в год; гостиничное хозяйство состоит в основном из отелей класса люкс; функционируют 19 лыжных курортов. Лазурный берег имеет хорошо развитую и имеющую давние традиции индустрию средств размещения. Характерный пример — престижный отель Негреско в Ницце. Отель был основан Генри Негреско. Он родился в 1868 г. в семье содержателя постоялого двора в Бухаресте. В 15-летнем возрасте Генри отправляется на заработки в Европу. Мечтая построить отель, достойный его клиентов, Генри решает объехать мир, посещая самые знаменитые отели с целью создать свой «палас» на Лазурном берегу, где посетителям будут предложены изысканный люкс и комфорт. Отель был построен по проекту известного архитектора Э. Ниермана и открыт в 1913 г. В первый же год своего существования отель принес баснословную прибыль — 800 000 старых франков. Современные хозяева отеля, продолжая дело, начатое Негреско, дополняют отель изысканными предметами искусства. В отеле 140 номеров стоимостью от 200 до 1500 евро за ночь.

Аквитания и Южные Пиренеи (юго-запад Франции) с центром виноградарства в городе Бордо известны сочетанием сосновых лесов и пляжей с мелким песком, которые заканчиваются на юге престижным аристократическим курортом Биарриц.

На территории Бретани и Нормандии (запад Франции) поражают воображение головокружительные обрывы, песчаные пляжи, розовые и сиреневые скалы, а в многочисленных живописных портах (Брест, Гавр) бесчисленное количество рыболовецких судов. Нормандия — родина импрессионизма, великих писателей и поэтов — Клода Моне, Ги де Мопассана и др. Это земля, на которой множество крепостей, замков, аббатств. Здесь находятся многие памятники романского и готического архитектурного наследия. Во всем мире известны аббатство Сан-Мишель, основанное в VII в., расположенное на острове, а также собор в городе Руане, живописный Онфлёр — город художников и поэтов, средневековый город Сен-Мало — «пристанище королевских пиратов», родина Франсуа Шатобриана.

Главная достопримечательность Бретани — мощные приливы и отливы. Их называют «ритмами дыхания» Атлантической Европы. Каждые шесть часов морской пейзаж, а вместе с ним и береговой меняется до неузнаваемости. Регион, расположенный на севере Франции, является въездными воротами для Бельгии и Великобритании. Порты Булонь и Кале, так же как и терминал поездов Евростар, связывают регион Норд-Па-де-Кале с Великобританией.

Бургундия и Шампань-Арденны — регион, который исторически зарекомендовал себя как центр французских вин. Земли Луары и Пау-ту-Шарант известны мягкостью климата, великолепными пейзажами речных долин и округлых холмов вдоль Луары и традиционной кухней (паштеты, дары моря, лягушачьи лапки). Пауту-Шарант считают родиной коньяка. Здесь расположено большое количество памятников романской эпохи. Река Луара всегда была важнейшим водным путем. Это был естественный выход к

Атлантическому океану — в Нант. Одновременно Луара была дорогой в Париж, по которой прибывали шелка, пряности, драгоценные камни, жемчуг.

Лотарингия на северо-западе Франции граничит по реке Рейн и горному массиву Вогезы с Германией. Центры этого старопромышленного района Мец и Нанси имеют сейчас прежде всего туристическую привлекательность. Их архитектурные памятники внесены в книгу мирового достояния ЮНЕСКО.

Земли Прованса, Корсики и Лангедока на юго-востоке Франции полны свидетельств богатого культурного прошлого: римские арены и термы, триумфальные арки, акведуки. Расположенный на берегу Средиземного моря регион Лангедок — Руссильон простирается от границы с Испанией до дельты Роны. Дикие пляжи чередуются с дикими лагунами, раем для розовых фламинго. Остров Корсика, где родился Наполеон, известен своими сепаратистскими настроениями и необыкновенно живописен. Центр этого района — крупнейший порт Франции Марсель. Туристическими городами этого района являются также Перпеньян и Монпелье. Район Рона-Альпы, Овернь, Лимузен в центре Франции — центр зимних видов спорта, прежде всего горнолыжного (Альбервиль, Гренобль), здесь проводятся также и историко-познавательные экскурсии. Город Страсбург в регионе Эльзас часто называют столицей Европы, так как здесь заседает парламент Европейского союза. О красоте природы Эльзаса писал Николай Михайлович Карамзин в «Записках русского путешественника»: «Роскошная природа Эльзаса, в садах и полях, изливает приезжающему все свое плодородие, и в пенящейся радости подает смертному нектар вдохновения».

Франция — признанный центр виноделия и гастрономии. Практически все департаменты страны имеют специфику в приготовлении вин и разного рода деликатесов. Поэтому популярны гастрономические туры, один из которых получил название «Винные дороги Франции». Эти туры часто сочетаются с аграрным туризмом, завоевывающем все большую популярность в Европе. Через живописные места и виноградники Эльзаса пролегает одна из достопримечательностей края — знаменитая винная дорога длиной 170 км. Восторг туристов вызывает знакомство со многими городками на этой дороге, особенно с утопающим в цветах городом Кольмаром.

От некогда крупной колониальной империи Франции остались «осколки» в виде заморских департаментов. Расположенные в южных районах, благодаря благоприятному климату они являются объектом международного туристического спроса. Это Мартиника, Гваделупа, Французская Гвиана, Реюньон, Таити, Новая Каледония.

В международном туризме Франция считается важным горнолыжным направлением, она является лидером по числу горнолыжных курортов — их более 400, а также по общей протяженности и оснащенности трасс (6 тыс. км оборудованных склонов и свыше 4 тыс. фуникулеров и подъемников). Именно во французских Альпах возможны самые высокогорные катания в Европе — до 3900 м.

Здесь, в Шамони, находится самый протяженный лыжный склон в мире — длиной 22 км. Шамони считается самым старым (1893 г.) и самым известным горнолыжным курортом французских Альп. Пользуются популярностью и другие горнолыжные курорты Франции — Межев, Морзин, Куршевель, Мерибель и др. Куршевель называют «станцией, избранной звездами». Здесь самые дорогие и изысканные отели Франции.

Франция — страна с богатой историей. Каждая историческая эпоха оставила свой след во французской архитектуре и искусстве. Вся территория Франции насыщена архитектурными памятниками, связанными с древнеримской культурой, романским искусством, готикой, эпохой классицизма, романтическим периодом. В этой связи интерес представляют старые издания, в частности, путеводитель «Франция», подготовленный Луи Гуртиком — инспектором изящных искусств Парижа. В книге имеются иллюстрации архитектурных памятников разных эпох, разбросанных по всей территории Франции.

ВЕЛИКОБРИТАНИЯ



Площадь: 243 809 км²

Население: 63 395 574 чел. (2013)

Столица: Лондон

Форма правления: парламентарная монархия

Денежная единица: фунт стерлингов (GBP)

Официальный язык: английский

Религия: христианство

Великобритания с населением около 60 млн. человек расположена на Британских островах и соединяет в себе четыре историко-географические области: Англию, Уэльс, Шотландию и Северную Ирландию. Островное географическое положение создает выгодные условия в плане развития контактов с внешним миром и делает страну выгодно расположенной в геополитическом отношении. Современные природно-климатические ресурсы страны характеризуются влажным морским климатом и бедностью минерально-сырьевой базы (за исключением нефти).

Великобритания — конституционная монархия, сочетающая парламентские и монархические формы правления, в административном отношении разделена на графства. Постиндустриальная экономика Великобритании с развитым банковским, страховым, судо-фрагтовым сектором соединяет наличие депрессивных (угольная, текстильная промышленность, судостроение) и прогрессивных (автомобилестроение, нефтедобыча, электроника) отраслей промышленности, а также сельского хозяйства, ориентированного главным образом на развитие животноводческой продукции.

В Великобритании выделяются наиболее развитые регионы на юго-западе и юго-востоке. Столица Великобритании — город Лондон, исторический и культурный центр, расположенный на берегах Темзы. Вестминстерское аббатство, Тауэр, Бит Бен, Трафальгарская площадь и др.

В Лондоне свыше 30 музеев, в том числе Британский музей, Национальная галерея и др. В городе около 80 театров: «Ковент-Гарден», Королевский шекспировский театр и др. Большой популярностью пользуется всемирно известный Музей восковых фигур мадам Тюссо. Лондон — крупный деловой центр. Здесь расположены одна из крупнейших в мире биржа цветных металлов, крупные банки и страховые компании.

Великобритания — страна наиболее привлекательная в туристическом отношении: развит деловой туризм, экскурсии по историческим местам и памятникам, размеренный отдых в британской провинции, образовательный туризм, а также спортивные развлечения. К туристическим центрам, кроме Лондона, относятся молодежная столица Англии Ливерпуль; университетские города Оксфорд, Кембридж; Борнмут — курортный центр на юге Англии, шотландские города Эдинбург и Глазго — центры искусства и проведения фестивалей; столица Уэльса Кардифф — место любителей памятников Средневековья. Великобритания известна и как центр паломничества. В страну паломников привлекают святыни, принадлежащие англиканской и римско-католической церквям (Кэн-Суровы и неприступны тербери, Уолсингем, острова Ионы и др.), замки Шотландии. Если же говорить о климате Великобритании, то уместно вспомнить слова Сэмюэла Батлера: «Англичанин путешествует не для того, чтобы увидеть чужие края, а для того, чтобы увидеть солнце».

Соседняя с Великобританией **Ирландия** также интересна как центр образовательного элитарного и религиозного туризма. Здесь ежегодно приблизительно 50 тыс. человек совершают паломничество в июле на святую гору Кроу. Эта гора находится на западе страны у залива Клу Атлантического океана. На Кроу поднимался в свое время святой Патрик — покровитель Ирландии. Здесь он молился сорок дней и ночей без еды и воды.

Страны БЕНИЛЮКСА включают Бельгию, Нидерланды и Люксембург. Бельгия и Нидерланды — конституционные монархии, Люксембург — великое герцогство. Приятное лето и мягкая зима — такова обычная погода в странах Бенилюкса.

НИДЕРЛАНДЫ



Площадь: 41 526 км²

Население: 16 805 037 чел. (2013)

Столица: Амстердам

Форма правления: конституционная монархия

Денежная единица: евро² (EUR)

Официальный язык: нидерландский

Отличительная особенность Нидерландов — море цветов в породах и отвоеванные у моря польдеры. Туристические центры Нидерландов — это Амстердам с многочисленными каналами и мостами, крупнейший по грузообороту порт мира — Роттердам, старинный город Гаага — столица страны. Северная Голландия — излюбленное место отдыха туристов. Здесь расположены большие и маленькие курорты разного профиля. Ветряные мельницы — неотъемлемая часть голландского пейзажа. Путешествие по воде в Киндердайк дает возможность увидеть 19 настоящих мельниц, построенных в середине XVIII в.

Интересны и другие достопримечательности страны. Так, туристы могут ознакомиться с деревенской архитектурой Голландии в своеобразном музее под открытым небом «Опенлюхтмузеум». Здесь на небольшой территории собраны подлинные фермерские дома, мельницы. Гуляя по парку, можно увидеть настоящую молочную ферму или коллекцию традиционных костюмов голландцев. В Нидерландах сохранились крепости и много дворцов и замков. Здесь существует более 20 исторических городков и деревень. В их числе Дельфт, Лейден, Хурн.

В Амстердаме интерес представляют музеи Ван Гога, Рембрандта, исторический музей. Мировое значение имеет Риксмузеум, где собраны полотна выдающихся мастеров кисти. В Гааге заседает правительство и парламент страны. Здесь расположены представительства международных организаций. В городе много памятников старины (дворцовый комплекс Бинненхоф, музей с собранием картин Рембрандта). Старинным университетским городом считается Утрехт. К городам с большим количеством памятников старины относится Маастрихт.

БЕЛЬГИЯ



Площадь: 30 528 км²

Население: 10 444 268 чел. (2013)

Столица: Брюссель

Форма правления: федеративное государство

Денежная единица: Евро (EUR)

Официальный язык: нидерландский, французский

Религия: католицизм

Столица Бельгии Брюссель имеет статус региона со своим правительством и парламентом и одновременно является штаб-квартирой Совета министров Европейского Сообщества и НАТО. Брюссель — экономический, политический и культурный центр страны. Здесь развит преимущественно деловой туризм. В центре города расположена известная площадь Гранд Плас, признанная одной из самых красивых площадей мира. Здесь находятся готическая ратуша XV в. и собор изысканной готики XIII—XV вв.

Символ Брюсселя — «Писающий мальчик». Его фигурка стоит в центре города, неподалеку от средневековой рыночной площади, и ежедневно привлекает тысячи туристов. В Брюсселе много рыбных ресторанов.

В плане территориальных различий Бельгия делится на две части: Фландрию, где говорят на диалекте голландского языка, и Валло-нию, где преобладают сообщества франкоговорящих валлонцев. На юго-востоке страны расположены средневысотные горы Арденны, где масса прекрасных трасс для горнолыжников. Здесь развиты велосипедный туризм и пешие походы, а также спуск на байдарках по горным рекам. Североморское побережье Бельгии протянулось на 67 км. Наиболее известным курортом здесь является Остенде.

Туристы стремятся увидеть средневековую столицу Фландрии — Рент, маленькую «Венецию» Бельгии — Брюгге — город, пересеченный каналами, через которые перекинуты живописные, увитые плющом мостики. В городе сохранились памятники средневековой архитектуры — ратуша XVI в., кварталы жилых домов, соборы XVI—XVII вв. Самый большой город Фландрии — Антверпен — центр мастеров огранки алмазов и мировой торговли бриллиантами. Здесь находится большое количество старинных готических зданий. Кроме того, Антверпен — крупный промышленный центр, город известен и как центр моды.

ЛЮКСЕМБУРГ



Площадь: 2 586,4 км²

Население: 549 680 чел. (2010)

Столица: Люксембург

Форма правления: конституционная монархия

Денежная единица: евро (EUR)

Официальный язык: люксембургский, фр., немецкий

Религия: католицизм

Герцогство Люксембург — прежде всего центр делового туризма. Здесь расположены крупные банки и штаб-квартиры ряда международных организаций. Город Люксембург основан в 963 г. Современное название страны происходит от слова «Люклинбурхук» (на старом местном наречии — «маленький замок»). Столица страны состоит из двух частей — Верхнего и Нижнего города. В Верхнем городе расположены останки могучей крепости, а также герцогский дворец, это деловой центр столицы, район новых кварталов, промышленных предприятий, учреждений.

В пределах городской черты находятся огромный виадук — «мост Адольфа», многочисленные памятники истории и культуры: дворец великого герцога, парадная площадь, Собор Богородицы, Национальная библиотека и др.

Местные виноградники расположены в Мозельской долине. Здесь изготавливают знаменитые вина, ликеры, фруктовые соки. Признанными центрами виноделия считаются городки Ремих и Гревенмахер. Город Эш-Сюр-Сюр — известный центр сукноделия. Эхтернах — один из древнейших городов страны, ему около 1000 лет Эхтернах наряду со столицей страны — признанный центр туризма. Восточнее Эхтернаха раскинулись просторы так называемой «Люксембургской Швейцарии». Здесь на границе триасовых известняков и юрских песчаников образовались причудливые остроконечные вершины и глубокие ущелья с отвесными скалами. Над ущельями возвышаются каменные глыбы. На границе с Францией расположены: курорт Мондорф, известный своими минеральными водами, и бальнеологический курорт Мондор-ле-Бен.

Альпийские страны Европы

ШВЕЙЦАРИЯ



Площадь: 41 284 км²

Население: 7 996 026 чел. (2013)

Столица: Берн

Форма правления: федеративная республика

Денежная единица: швейцарский франк (CHF)

Официальный язык: немецкий, фр., итальянский

Религия: протестантство, католицизм

Природно-климатические условия Швейцарии определили название этого государства как страны, «где Арктика соседствует с тропиками». Высотная поясность Альп обусловила смену экосистем: пальмы и мимозы сменяются широколиственными лесами, затем хвойными лесами, далее — альпийскими лугами и ледниками. Одна тысячная населения планеты (около 7 млн человек) приходится на космополитичную Швейцарию, где говорят на четырех языках — немецком, французском, итальянском и ретороманском. Север Швейцарии с центром в Цюрихе тяготеет к Германии, юг с центром в Лугано — к Италии, запад с центром в Женеве — к Франции. Столица Швейцарии — город Берн. Мощный банковский сектор, развитые химическая, часовая промышленности, гидроэнергетика в известной степени компенсируют бедную минерально-сырьевую базу страны. Политический нейтралитет и участие в многочисленных международных организациях являются еще одной особенностью Швейцарской конфедерации, объединяющей 23 независимых кантона.

В Швейцарии развит международный туризм, связанный с большой привлекательностью природы страны. Швейцария знаменита своими горнолыжными курортами (Вербье, Церматт, Зас-Фе, Грин-денвальд, Давос, Кран-Монтана, Санкт-Мориц); отдыхом на живописных озерах (Боденском, Женевском, Цюрихском); историческими достопримечательностями крупных городов (пешеходная зона Нидердорф в Цюрихе, средневековые ратуши, фонтаны, укрепления в Берне, расписной мост в Люцерне). В Швейцарии расположен самый длинный в мире (16,9 км) автодорожный туннель под Сен-Готардским перевалом. По стране проложены многочисленные туристические железнодорожные маршруты: «Ледниковый экспресс» (Церматт—Давос—Санкт-Мориц); «Золотой перевал» (Цюрих—Люцерн—Монтре—Женева); «Пальмовый экспресс» (Санкт-Мориц—Лугано). В стране много интересных городов со средневековой архитектурой. Например, раскинувшаяся на берегу Женевского озера Лозанна является признанным центром олимпийского движения. В 1994 г. городу был присвоен титул «Олимпийской столицы». Швейцария является и центром виноделия. Винодельческие традиции Швейцарии имеют давние корни. На этот счет даже существуют забавные истории. Одна из них повествует о том, что сорок виноделов и виноградарей из швейцарской деревни Шампань обратились в Европейский суд с прошением разрешить использовать для производимых ими белых вин название «Chapagne». Свое требование швейцарцы объяснили тем, что их деревня была основана в конце IX в., т.е. задолго до того, как во Франции был изобретен известный метод изготовления шампанских вин.

Швейцария известна и как центр образовательного туризма. Бытует мнение, что учиться в Швейцарии могут позволить себе лишь дети состоятельных людей. На самом деле дело обстоит иначе. В отличие от швейцарских частных школ-пансионов, которые действительно по карману не всем (в среднем обучение стоит 50 тыс. долл. в год), большинство государственных университетов страны берут в среднем 500 швейцарских франков за семестр. Правда, к этой сумме нужно добавить расходы на проживание. У швейцарских вузов есть ряд достоинств. Во-первых, попав на учебу в любой швейцарский вуз, можно окунуться в самую гущу свежих научных идей. Во-вторых,

заслуживает внимания качество научной инфраструктуры. На следующий же день можно получить книгу или научный журнал из библиотеки любого вуза страны. В-третьих, это — высокий уровень образования, а «светила» науки можно встретить прямо в коридоре. Наиболее престижными вузами Швейцарии считаются университеты Женевы, Лозанны, Берна, Цюриха, высшие технологические школы Цюриха и Лозанны.

АВСТРИЯ



Площадь: 83 871 км²

Население: 8 420 010 чел. (2013)

Столица: Вена

Форма правления: федеративная республика

Денежная единица: евро (EUR)

Официальный язык: немецкий

Религия: католицизм

Австрия - федеративная республика, разделенная на восемь федеральных земель: Бургенланд, Каринтия, Нижняя Австрия, Верхняя Австрия, Зальцбург, Штирия, Тироль, Форальберг и город Вена (на правах земли). Население страны составляет восемь миллионов человек. В Австрии граничат две климатические зоны. Если на западе преобладает влажная погода, то на юге и востоке климат континентальный. Значительную часть Австрии занимают Альпы. Восточные Альпы на территории Австрии имеют в основном широтное размещение. Группа альпийских ледников покрыта ледниками и вечными снегами. Здесь расположена высшая точка страны — вершина Гросглокнер. В этом районе раскинулся один из наиболее известных австрийских национальных парков. В австрийских Альпах много ледников. В горах встречаются различные проявления карста со сталактитовыми и сталагмитовыми пещерами, ледяными напльвами, подземными озерами и ручьями. Одной из особенностей австрийских Альп является их расчлененность глубокими и широкими поперечными долинами. Наиболее освоена туристами долина Дуная. Одним из популярных видов туризма здесь считаются речные круизы.

История страны во многом связана с королевской династией Габсбургов. С 1618 по 1648 г. длилась так называемая Тридцатилетняя война — противостояние католического габсбургского блока и антигабсбургского протестантского. В результате борьбы европейских стран за создание мировой империи Габсбурга отошли на второй план, и политическая гегемония перешла к Франции. С этим фактом Австрии не удалось смириться, возможно, и по сей день, и многие ее экономические, социальные и культурные достижения происходили под знаком соперничества с лидирующим Парижем. Тем не менее, избавившись от турецкого нашествия, Австрия в XVI—XVIII вв. становится одним из самых могущественных европейских государств, присоединив Чехию, Силезию, Венгрию, часть польских, западно-украинских, южнославянских, итальянских и других земель. Географическое положение страны в центре Европы, богатые природные ресурсы, высококвалифицированная рабочая сила способствуют устойчивому экономическому положению Австрии.

Известная дороговизна жизни в стране может служить некоторым барьером для массового туризма. Туристов в Австрии привлекают экскурсионные программы по столице Вене, а также городам Зальцбургу, Грацу; горнолыжные туры; программы оздоровления на лечебных курортах. Австрия — страна музыки. Это родина известных композиторов: Моцарта, Шуберта, «короля вальса» Штрауса.

Австрия считается одним из самых популярных в России направлений выездного горнолыжного туризма. Наиболее популярны у российских горнолыжников курорты трех австрийских земель: Тироля, Зальцбургленда и Каринтии. Регион Тироля,

расположенный между горными массивами Арльберг и Китцбюэль, считается наиболее известным горнолыжным курортом. Популярным местом отдыха здесь является Майерхофен. В 60 км от Инсбрука — столицы Тироля находятся и места проведения двух олимпиад — 1964 и 1976 гг. Китцбюэль (50 км от Инсбрука) известен среди горнолыжников уже более 80 лет и относится к числу наиболее элитных курортов Австрии. Именно здесь в январе традиционно проходит этап Кубка мира по горным лыжам. А летом важным событием в спортивной жизни города считается проводимый ежегодно престижный международный турнир по большому теннису. Популярны катания на горных лыжах в земле Зальцбургленд. Здесь расположены известные горнолыжные курорты Цель-ам-Зее и Капрун.

Самая южная область Австрии — Каринтия. Каринтия считается прекрасным горно-озерным регионом летнего и зимнего отдыха. Популярным видом отдыха здесь является посещение озер Каринтии. Одно из таких озер — озеро Вертерзее. Длина озера достигает 16 км, а ширина — 1600 м, максимальная глубина — 84,6 м. Температура воды летом доходит до 27°, что прекрасно для купания детей. Кроме того, вода в озере — чистейшая, питьевая. На берегах Вертерзее расположено несколько городков, каждый из которых может стать местом летнего семейного отдыха: Фельден, Перчах, Мария Верт, Шифлинг, Крумпендорф и др. Столицей Каринтии является город Клагенфурт, расположенный в непосредственной близости от Словении и Италии. Привлекательная сторона отдыха в Каринтии — это возможность сочетания горнолыжного спорта и бальнеологических процедур. Всего в Каринтии расположено около 20 горнолыжных курортов, лучшими из которых считаются Бад Кляйнкирхайн и Лаванталь.

Столица страны — Тородцейр — один из красивейших городов мира. Вена расположена на перекрестке европейских дорог, на берегу Дуная. Бывшая в течение нескольких столетий столицей одного из крупнейших государств в Европе, Вена сохранила в себе имперский дух, оставаясь при этом демократическим и открытым городом. В Вене имеются многочисленные достопримечательности. Архитектурная достопримечательность города — знаменитый собор Св. Стефана, возведенный в XIV—XV вв. в готическом стиле. Одним из известных архитектурных сооружений Вены является дворец Бельведер — бывшая летняя резиденция принца Евгения Савойского. Архитектурный ансамбль Бельведер состоит из двух замков. Его прототипом является Версаль. Бельведер считается одним из красивейших образцов барокко в мире. К памятным местам Вены можно отнести также городской парк «Пратер», Венский дом искусства, многочисленные музеи и места, связанные с жизнью и деятельностью великих композиторов Гайдна, Моцарта, Бетховена, Брамса, Штрауса. Для прогулок туристы выбирают Венский лес. В городе много необычных архитектурных памятников. Так, на улице Грабен возвышается мрачный колосс из серого камня — барочная Чумная колонна. Она сооружена в 1682 г. в знак избавления от эпидемии чумы, унесшей более 100 тыс. человек. Вену можно назвать музыкальной столицей мира. Символ музыкальной Вены — Венская опера, где в феврале проходит самый знаменитый бал Австрии. Зрительный зал и сцена превращаются в огромную танцевальную площадку.

Центральная часть города — место для пешеходных прогулок. Здесь наряду с многочисленными архитектурными памятниками расположились многочисленные бары и рестораны. Любителям шоппинга можно порекомендовать посетить улицу Мария-Хильфер-штрассе, где размещены многочисленные магазины. Вена считается одним из самых дорогих городов Европы. Особенно высоки цены в первоклассных отелях в центре города. Так, номер в «Ала Grand Hotel Wien» стоит от 150 до 300 евро в сутки. Несомненно, каждый турист мечтает посетить город Зальцбург. Он возник на месте бывших соляных копий. Популярность Зальцбурга связана, прежде всего, с именем Моцарта. Во время экскурсии по городу туристы могут посетить дом, где родился Моцарт. Один из символов города — крепость, история которой начинается в XI в., когда

возникло деревянное укрепление. Вскоре появились каменные стены, а затем в течение шести веков крепость расширялась и перестраивалась.

ЛИХТЕНШТЕЙН



Площадь: 160,475 км²

Население: 36 838 чел. (2012)

Столица: Вадуц

Форма правления: конституционная монархия

Денежная единица: швейцарский франк (CHF)

Официальный язык: немецкий

Религия: католицизм

Княжество Лихтенштейн расположено между Австрией и Швейцарией, в бассейне Верхнего Рейна. Около трех четвертей территории страны занимают отроги Альп. Столица государства — город Вадуц. Официальный язык — немецкий. Вероисповедание — преимущественно католическое.

Как единое княжество Лихтенштейн существует с 1719 г. В 1815— 1866 гг. княжество находилось в составе Германии. В 1876—1918 гг. страна была тесно связана с Австро-Венгрией. С 1924 г. Лихтенштейн находится в таможенной унии со Швейцарией, которая представляет его интересы за границей.

Лихтенштейн — страна с одним из самых Высоких в Европе уровней жизни. Вадуц является крупным международным финансовым центром. Здесь развиты отрасли обрабатывающей промышленности. Важные статьи дохода — туризм и продажа почтовых марок. Горы Лихтенштейна прекрасны для альпинизма, лыжного спорта и ходьбы пешком. Лихтенштейн является признанным центром зимнего отдыха, в особенности горнолыжного, а также популярным центром дельта- и парапланеризма. Столица Вадуц богата достопримечательностями: княжеский замок IX в., готическая капелла XV в., Национальный музей, уникальный Музей почтовых марок.

В границах Лазурного берега расположено живописное княжество **МОНАКО**. Основа экономики княжества — торгово-финансовая деятельность (в Монако находится правление около 800 международных компаний и 50 банков, что обусловлено благоприятным налоговым режимом) и туризм. Столица княжества город Монте-Карло известен своими игорными домами. Однако здесь можно посетить ряд достопримечательностей: Княжеский Дворец, Дворцовую площадь, Океанографический музей, казино, Японский сад, собор Монако, Музей истории князей Монако, Морской музей.

На границе Франции и Испании находится княжество **АНДОРРА**, в рекреационном плане известное своими горнолыжными курортами, зоной беспошлинной торговли и аквапарками. Андорра — независимое государство, его площадь 468 кв. км, население 65 тыс. человек. Оно расположено в трех с половиной часах езды (225 км) от аэропорта Барселоны и в 180 км от аэропорта Тулузы. Крупнейшими горнолыжными курортами Андорры являются Сольдеу-Эль-Тартер, Пас-Де-Ла-Каса-Грау-Руж, Паль-Аринсаль, Ордино-Аркалис. Сольдеу-Эль-Тартер считается наиболее популярным курортом, где катаются как новички, так и продвинутые горнолыжники, а Пас-Де-Ла-Каса-Грау-Руж — идеальное место для продвинутых лыжников. Паль-Аринсаль подходит для новичков и обучающихся. Ордино-Аркалис — самый удаленный курорт от столицы княжества Андорры-ла-Вельи. Одна из главных особенностей Андорры — это сочетание качественного отдыха и доступных цен. Сравнительно низкая стоимость турпакетов выгодно отличает ее от Австрии, Франции и Швейцарии. Столица страны — Андорра-ла-Велья расположена в окруженной высокими горами живописной котловине. Город основан в IX в., поэтому здесь много средневековых зданий.

Страны Южной Европы

Особой популярностью у туристов пользуются страны, находящиеся на побережье Средиземного моря. В этом регионе — средиземноморский тип климата, развитая туристическая инфраструктура, исторические памятники Древности и Средневековья, большое количество достопримечательностей.

ИСПАНИЯ



Площадь: 504 782 км²

Население: 47 370 542 чел. (2013)

Столица: Мадрид

Форма правления: парламентская монархия

Денежная единица: евро (EUR)

Официальный язык: испанский

Религия: католицизм

Испания занимает большую часть Пиренейского полуострова. Экономико-географическое положение Испании на южной оконечности Европы открыло конкистадорам путь через Атлантику в Америку. Развитие морской торговли привело к росту крупных портовых городов, которые впоследствии стали известными курортами. Столица Испании — Мадрид, расположенный на реке Мансанарес. В настоящее время испанские историки единодушно утверждают, что слово «Мадрид» — арабского происхождения. Как известно, Испания долгое время находилась под властью арабов. Зарождение города было связано со строительством крепости арабским эмиром Мохамедом для защиты от возможных попыток испанцев отвоевать свои земли и освободиться от власти арабов. В результате Реконквисты к концу XV в. весь Пиренейский полуостров был освобожден. Решающим в судьбе Мадрида стал 1561 год, когда король Филипп перенес сюда из Толедо столицу государства, и Мадрид стал центром парламентской и дворцовой жизни Испании. Главной достопримечательностью Мадрида является архитектурный ансамбль Пласа Майор, что в переводе означает «главная площадь». С утра до поздней ночи на Пласа Майор работают многочисленные кафе, рестораны, бары, сувенирные лавки. Туристов развлекают уличные музыканты. Мировой известностью пользуется музей Прадо, где собраны полотна художников испанской, итальянской, нидерландской, фламандской и немецких школ. Здесь можно увидеть полотна Эль Греко, Веласкеса, Гойи и других великих мастеров. В Мадриде также можно посетить Национальный музей прикладного искусства, Центр искусств королевы Софии, Национальный архитектурный музей, Королевский дворец и др.

По численности населения (около 40 млн. чел.), общим экономическим показателям и объемам производства основных видов продукции (черные металлы, суда, продукция сельского хозяйства) Испания занимает второстепенное положение среди стран-членов ЕС. Некогда влиятельная колониальная империя утратила свои лидирующие позиции. Поэтому Испанию рассматривают как страну, «отставшую в развитии». В этой связи развитие туризма является для Испании важным фактором современного экономического роста. Испания бедна минерально-сырьевыми запасами (за исключением ртути, угля, железной руды), но богата природно-климатическими ресурсами. В Испании можно выделить две природно-климатических зоны: теплый влажный северо-запад («Зеленая Испания») и засушливый, жаркий центр и юго-восток.

«Зеленая Испания» — побережье Бискайского залива. Здесь воздушные массы приходят из Атлантики, поднимаются по Кантабрийским горам, охлаждаются и выпадают в виде осадков. Южная широта и обилие влаги способствуют развитию

сельского хозяйства. Эта территория Испании, несмотря на красоту природных ландшафтов, пока еще слабо обследована туристами.

Наиболее популярными туристическими маршрутами являются центр и восточное побережье Испании. На юго-востоке и в центре (плато Месета) климат засушливый. Здесь чувствуется влияние тропической Африки, и поэтому растения (агавы, мирт), экономя влагу, имеют мелкие жесткие листья. Месета (Центральное Плато) является самым большим плоскогорьем в Европе. Это преимущественно сельскохозяйственный район, где сконцентрировано крупное производство традиционных злаковых культур (пшеница, ячмень), а также винограда и оливок. Но и здесь есть свой туристический шарм. Почему бы не пройтись по дорогам известного героя Сервантеса хитроумного идалго Дон Кихота Ламанчского, которые проходили как раз по сельским районам этой части Испании.

Туристическая мекка Испании — это средиземноморское побережье, а также острова. Средиземноморское побережье включает курорты: Коста Брава, Коста дель Маресме, Коста дель Гарраф, Коста Даурада, Коста Асаар, Коста Бланка, Коста дель Соль. Выделяется также островная часть, в которую входят Майорка, Ибица, Гран Канарья, Тенерифе. Коста Брава, что в переводе означает «дикий, скалистый берег», — знаменитое побережье Каталонии, протянувшееся от границы с Францией до курортного города Бланес. Обрывающиеся в море скалы и изумительные песчаные пляжи — отличительные особенности этой части побережья. К наиболее известным туристическим центрам Коста Брава относятся Паламос, Льорет де Мар (известный молодежный курорт), Бланес, славящийся своим ботаническим садом, Тоса де Мар и др. Коста дель Маресме («болотистый берег») — следующая к югу часть побережья Каталонии, традиционно была местом рыбацких и крестьянских Барселона. Наиболее известные туристические центры — Малграт де Мар, Пинеда де Мар, Калелья и др. В середине XIX в. туризм здесь стал развиваться с появлением первых резиденций богатых жителей Барселоны. Барселона — известный туристический центр. Здесь находятся комплекс зданий и собор «Святого семейства» знаменитого архитектора А. Гауди, футбольный стадион «Ноу Камп», памятник Христофору Колумбу, самый высокий в мире, и другие достопримечательности. Следующая к югу часть побережья — Коста дель Гарраф с центром в курортном городе Ситжес. Далее к югу лежит побережье Коста Даурада — «золотой берег», названное так из-за прекрасных морских пляжей из мелкого мягкого песка. Гордостью Коста Даурада является второй по величине тематический парк Европы — Порт Аventura. На территории Валенсийского сообщества расположена часть побережья под названием Коста Асаар с центром в городе Кастельон. Это 120 километров берега, омываемого Средиземным морем.

К югу от Коста Асаар находится морское побережье с центром в городе Валенсия. Валенсия — город, известный всему миру благодаря торговым ярмаркам, стал одним из самых популярных мест проведения международных конференций. В старом городе Валенсии, одном из самых больших в Европе, насчитывается немало памятников культуры и архитектуры. Старая товарная биржа Лонха объявлена ЮНЕСКО достоянием человечества. На окраинах города находятся пляжи и приморские поселки. Валенсия богата национальными музеями, такими, как музей изящных искусств, музей керамики, и др.

К югу от Валенсии расположена знаменитая Коста Бланка — «белый берег» — побережье Валенсийского сообщества с известными курортами Гандия, Хавея, Бенидорм, Аликанте. Бенидорм, в частности, известен тем, что в его окрестностях находится тематический парк Тьерра Митика, где в миниатюре представлены древние легендарные цивилизации Средиземноморья. Территория Валенсийского сообщества — это не только средиземноморское побережье, но и внутренние сельские районы, которые представляют большой интерес для путешественников. Здесь также много природных заповедников. На крайнем юге Андалусии расположен известный курортный район — побережье Коста-

дель-Соль — «берег солнца». Эта часть побережья известна курортными центрами Собор «Святого семейства».

Международный туризм для аристократов и крупных бизнесменов. Столица провинций Андалусии — город Севилья. Расцвет города начался после открытия Америки. Испанские каравеллы доставляли сюда золото и прочие драгоценности из Нового Света, с чем и было связано развитие города-порта. Севилью считают городом моряков, тореадоров и исполнителей фламенко. Ежегодно здесь проходит Севильская ярмарка.

Большой популярностью у туристов пользуется островная часть Испании. Канарские острова, расположенные напротив африканских берегов, в 1000 км от Пиренейского полуострова, благодаря своему вулканическому происхождению, исключительно ровному климату на протяжении всего года и замечательным пляжам предоставляют возможность насладиться всеми прелестями моря в течение всего года. Пуэрто де ла Крус и пляжи в южной части остро-ва Тенерифе; пляжи Лас Плайас дель Инглес и Маспаломас на острове Гран Канарья; Пуэрто дель Кармен на острове Лансароте и Корралехо на Фуэртевентура — вот некоторые из мест наибольшего наплыва туристов.

Расположенные в водах Средиземного моря Балеарские острова обладают целым рядом черт, свойственных только им. Здесь интересное и разнообразное побережье, богатый мир пернатых и поражающие своей красотой пейзажи. Ибиса, третий по величине остров Балеарского архипелага, признан во всем мире как один из лучших курортов для молодежи. Сюда в поисках развлечений съезжается молодежь со всей Европы. Майорка — самый крупный остров Балеарского архипелага. Благодаря своему благоприятному средиземноморскому климату Майорка относится к числу островов, посещаемых туристами круглый год.

Испания является и центром образовательного туризма. Золотой век испанского образования пришелся на эпоху Возрождения, когда влияние Испании распространилось на весь мир. С тех пор величие некогда могущественного королевства поблекло, однако и сейчас в этой стране можно получить хорошее образование. Испанские университеты имеют древние традиции. Са-мый первый из них был основан в Саламате в 1218 г. Испанские вузы традиционно считаются сильными в преподавании истории и географии. Не нуждаются в представлении и испанские школы изящных искусств.

ГИБРАЛТАР



Площадь: 6,5 км²

Население: 30 001 чел. (2012)

Столица: Гибралтар

Форма правления: конституционная монархия

Денежная единица: гибралтарский фунт (GIP)

Официальный язык: английский

Религия: католицизм

На южной оконечности Пиренейского полуострова расположена конституционная монархия Гибралтар. Длина береговой линии этого крохотного государства составляет 12 км, а общая территория страны занята преимущественно скалами — всего 6,5 кв. км. Находясь под юрисдикцией Великобритании, территория Гибралтара продолжает оставаться предметом спора Испании и Великобритании. Экономика страны находится в прямой зависимости от британской военной помощи, доходов от туризма, обслуживания кораблей, банковской и финансовой деятельности. Свое название страна получила от искаженного арабского названия Дже-бель-аль-Тарик («гора Тарика»), которое было дано этому месту в VI в. н.э., когда мавры под предводительством Тарика-ибн-Сейда

захватили Гибралтар и назвали его в честь своего предводителя. Туристы наслаждаются живописным видом Гибралтарской скалы, где расположено древнее фортификационное сооружение — крепость XVIII в. Интерес у туристов вызывает величественный кафедральный собор Святой девы Марии, строительство которого было начато еще в XV в.

В последние годы Гибралтар становится одним из признанных центров парусного спорта. Здесь создан современный яхтенный центр. Туристов привлекает сюда возможность удачного шоппинга, так как цены здесь на товары гораздо ниже, чем в большинстве стран Европы. На центральной улице Гибралтара Мейн Стрит расположено много пабов, сувенирных магазинчиков, кафе и развлекательных заведений. Подножье Гибралтарской скалы небогато на места пляжного отдыха. Но в последние годы прилагаются усилия по созданию искусственных пляжей.

ПОРТУГАЛИЯ



Площадь: 92 151 км²

Население: 10 799 270 чел. (2013)

Столица: Лиссабон

Форма правления: парламентская республика

Денежная единица: Евро (EUR)

Официальный язык: португальский

Религия: католицизм

Португалия расположена в Юго-Западной Европе, на самой кромке Атлантического океана. Португалия отличается изобилием ландшафтов: горы и долины в северной и центральной части сменяются равнинами в южных широтах. Здесь мягкая зима и жаркое лето.

Одной из главных задач экономической политики, проводимой в последние годы правительством Португалии, было достижение уровня благосостояния стран ЕС. В настоящее время около 80% внешней торговли Португалии приходится на страны-члены ЕС. Считается, что присоединение страны к зоне «евро» способствовало укреплению международного авторитета страны, что благоприятно отразилось на экономике. Португалия экспортирует промышленную и сельскохозяйственную продукцию. Одним из направлений специализации является производство качественной и сравнительно дешевой обуви. Славится местное виноделие.

В стране активно развивается и туризм. К туристическим ресурсам Португалии можно отнести столицу страны Лиссабон, побережье в окрестностях Лиссабона, южную провинцию Португалии Алгарве, город Порто, остров Мадейра. Лиссабон — самая западная столица Европы — раскинулся, как Рим и Москва, на семи холмах. Это древний город, поражающий количеством архитектурных памятников зодчества. Лиссабон предлагает своим гостям достаточно большой выбор комфортабельных отелей, рассчитанных на людей с разными финансовыми возможностями. В 15 км к западу от Лиссабона раскинулись популярные курорты Эшторш и Кашкайш. Это традиционно излюбленное место отдыха европейской знати и резиденция королевских семейств. Роскошные виллы, эвкалиптовые рощи, лучшие пляжи центральной части страны, великолепные отели, изысканные рестораны, поля для гольфа мирового класса, одно из самых известных казино Европы и знаменитая трасса «Формула 1» — все это привлекает миллионы туристов.

Лтарве самая южная провинция Португалии, омываемая водами Атлантики, с берегом протяженностью около 200 км. Пляжи из золотого песка, кристально-прозрачное море, водоемы заповедника «риа Формоза» с изящными фламинго, увлекательные варианты для любителей активного отдыха и занятия спортом — все это привлекает сюда туристов. Порту — второй по величине город Португалии — дал название не только

портвейну, но и всей стране. Город является центром нефтехимической, текстильной и рыбоконсервной промышленности, а его гавань — второй по величине порт страны. Поскольку город притягивает к себе не только туристов, но и бизнесменов, то уровень развития гостиничного бизнеса здесь достаточно высок.

Остров Мадейра вместе с островом Порту Сайту и необитаемыми островами-заповедниками образуют архипелаг, который вот уже в течение трех веков является одним из известных европейских туристических направлений. Мадейра находится в 500 км от побережья Африки и в 1000 км от континентальной части Португалии. Центральный город архипелага — Фуншаа. Остров был открыт португальским принцем Генри. Принц посадил здесь плантации таких сортов винограда, которые произрастали до этого только на Крите и Кипре. Результатом стало вино изумительного качества — «Мадейра», привлекавшее на остров купцов со всего мира для его закупок. Христофор Колумб, который женился на дочери местного губернатора, жил на острове некоторое время. Важной туристической дестинацией Португалии являются Азорские острова, расположенные в Атлантическом океане.

Гордостью гостиничного бизнеса Португалии являются поузады, отражающие архитектурные, декоративные и гастрономические характеристики тех районов Португалии, в которых они расположены, избегая стереотипного копирования международных отелей. Расположенные в самых разных зданиях: средневековых постоянных дворах, замках, поместьях, они оснащены современным оборудованием и предлагают своим гостям уютную атмосферу.

ИТАЛИЯ



Площадь: 301 340 (с островами 309 547) км²

Население: 61 482 297 чел. (2013)

Столица: Рим

Форма правления: парламентская республика

Денежная единица: евро (EUR)

Официальный язык: итальянский

Религия: католицизм

Италия имеет территорию около 300 тыс. кв. км и преимущественно однонациональное население около 60 млн. человек. Столица Италии город Рим расположен на реке Тибр. Географическое положение Италии на юге Европы способствует ее тесным связям, как со странами Европы, так и с государствами Средиземноморья — Северной Африкой и Ближним Востоком.

Современная Итальянская республика, состоящая из 20 областей, стала независимой в 1861 г. Историческое величие страны олицетворяет существовавшая до 476 г. до н.э. огромная Римская империя. Исторические памятники Италии составляют одну из главных ценностей мировой культуры, поэтому неиссякаемый интерес миллионов туристов влечет их в эту страну в любое время года.

Запасы ртутной руды и знаменитый белый мрамор — вот наиболее важные минерально-сырьевые ресурсы страны. Средиземноморский тип климата составляет наиболее важный природно-климатический ресурс. В экономическом плане Италия характеризуется производством продукции средней степени сложности (бытовая техника, автомобили) и потребительским сектором (модная одежда, обувь, кинофильмы). Важное место в экономике страны занимает сельское хозяйство, прежде всего виноградарство. По производству вин Италия занимает лидирующие позиции в мире. В Италии можно выделить развитый в экономическом отношении Север, основу которого составляет «промышленный треугольник» Милан — Турин — Генуя, а также аграрный отсталый юг, крупнейшим центром которого является Неаполь.

Мощный всплеск культурного и идейного развития многих европейских стран, который пришелся в основном на XIV—XV вв., а в Италии начался еще в XIII в., принято называть эпохой Возрождения (Ренессанса). Поэтому Италия так богата наследием великих художников, скульпторов, поэтов, архитекторов, философов. Среди них — имена Данте, Петрарки, Бокаччо, Леонардо да Винчи, Рафаэля Санти, Микеланджело Буонарроти и многих других.

Региональный туризм в Италии развивается соответственно специфике природных данных и наличию историко-культурных памятников. Географическое положение области Пьемонт определило ее название — «у подножья гор». Этот северо-западный район граничит с Францией и известен своими горными курортами.

Центр и столица области — город Турин - крупный промышленный центр Севера Италии. Здесь развиты машиностроение, текстильная и электротехническая промышленность и расположены заводы фирмы «Фиат». С точки зрения туризма наибольший интерес в Пьемонте представляют горные курорты (горнолыжный туризм, пешие прогулки в горах, велосипедный спорт, катание на лошадях) и достопримечательности Турина. К ним можно отнести архитектурные ансамбли в стиле барокко, Египетский музей, Галерею Савой и др.

Область Валле-д'Аоста географически является частью Пьемонта, но пользуется правами автономии. Она граничит с Францией и Швейцарией. Область богата полезными ископаемыми: железными, медными рудами, а также мрамором. Многочисленные мощные гидроэлектростанции, расположенные здесь, снабжают электроэнергией всю Италию. Область славится не только своими сырами, но и великолепными горнолыжными курортами. Здесь находятся наиболее высокогорные курорты Италии (до 3,5 тыс. м), и благодаря этому горнолыжный сезон продолжается до начала мая. Любителей природы привлекают национальный парк Гран-Парадизо и окрестности Монблана — высочайшей вершины Альп.

Столица области Лигурия — город Генуя. В области развито сельское хозяйство (производство оливкового масла, выращивание цитрусовых), металлургическая и машиностроительная промышленность (судостроение). В основном туризм в Лигурии связан с отдыхом на море. Здесь расположены престижные европейские курорты Портофино, Рапалло, Сан-Ремо, где проходит ежегодный песенный фестиваль. Генуя город с богатым историческим прошлым, в период Средневековья Генуя была одной из процветающих морских республик. Здесь сохранились памятники разных эпох: Палаццо Дукале, Кафедральный Собор Сан Лоренцо, старый город, дом, где родился известный мореплаватель Христофор Колумб, дом-музей Никколо Паганини.

Центр области Ломбардия — город Милан — крупнейший промышленный, финансовый, транспортный центр Южной Европы. Известно, что в 568 г., уже после падения Римской империи, полчища Атиллы, предводителя готских племен, захватили город. Местные жители назвали варваров лангобардами («длиннобородыми»). Считается, что именно от лангобардов эти земли и получили название.— Ломбардия. Во всем мире известен миланский знаменитый оперный театр «Ла Скала». Милан является центром обучения искусству оперного пения. Милан стал символом итальянской моды. Один из титулов современного Милана — столица индустриального дизайна. Мебель, изготовленная в Милане, пользуется известностью во всем мире» Одной из известнейших достопримечательностей города является построенный в готическом стиле собор Дуомо. Собор возведен из белого мрамора со множеством шпиль и статуй.

Милан — известный центр шоппинга. Центральный универсальный магазин города расположен на главной площади и называется «Галерея Витторино Эмануэле». В городе очень популярен футбол. Здесь расположен один из крупнейших футбольных стадионов Италии «Сан-Сиро».

К северу от Милана в отрогах Альп с востока на запад раскинулись красивейшие озера — Гарда, Изео, Комо, Лугано и др. К важнейшим направлениям туризма в

Ломбардии следует отнести: экскурсионный (посещение достопримечательностей Милана и средневековых городов); отдых на многочисленных живописных озерах Ломбардии; катание на горных лыжах; посещение тематических парков; гастрономические туры; деловой туризм, связанный с участием в многочисленных выставках, проводимых в Милане.

В области Трентжо-Альто-Адидже проживает значительное число жителей, говорящих на немецком языке. Этот горный район граничит с Австрией. Крупнейшие центры области Тренто и Боль-цано. Здесь развита гидроэнергетика и сельское хозяйство; Наиболее известные курорты области — Пинцоло, Марано, Брунико. В основном развит горнолыжный туризм.

Центр области Венето — город Венеция. На протяжении нескольких веков он был центром Венецианской Республики. В эпоху Средневековья она постоянно враждовала с могущественной в то время Генуей. В эпоху расцвета владения Венецианской республики доходили до реки По (сейчас она разделяет области Венето и Эмилия-Романия) и города Бергамо, расположенного рядом с Миланом. Венецианская Республика потеряла свою независимость в 1797 г., когда ее захватил Наполеон и передал Австрии. Во второй половине XVI в. Венецианская Республика становится своеобразным оазисом и центром Ренессанса. Здесь творили художники венецианской школы Джорджоне, Тициан, Веронезе, Тинторетто, Караваджо, скульптор Бенвенуто Челлини.

Особенность географического положения Венеции определяется тем, что город расположен на многочисленных островах Венецианской лагуны, окруженных каналами, которые соединены между собой мостами. Водные автобусы курсируют по Венеции с конца XIX в. По венецианским каналам можно перемещаться на речных трамваях и гондолах. Длина гондолы — несколько метров, а вес достигает 600 кг. Гондолы делают местные артельные мастера. Это редкий ручной труд. Стоимость одной гондолы составляет несколько десятков тысяч евро. Основная транспортная артерия Венеции — Большой канал, делящий город на две части. Всем знакомы венецианские полосатые шесты, торчащие из каналов. Известно, что они практически не гниют в воде, так как сделаны из особых пород лиственницы и дуба.

Венеция известна на весь мир своими стеклодувами. Мастерство стеклодувов уникально и передается из поколения в поколение. В конце XIII в. дожи (властители города) издали указ о выселении всех стеклодувов из Венеции. Это было связано с частыми пожарами. Артельщики были отправлены на пять отдельных островов под названием Мурано по соседству с Венецией.

В самом центре города, расположена площадь Сан Марко. Здесь туристы осматривают великолепную достопримечательность Венеции: Часовую башню с маврами, Собор Сан-Марко — украшенный мозаиками византийских мастеров, Мост Риальто, Дворец дождей — шедевр итальянской архитектуры, известный во всем мире как «кружево в камне», «застывшая музыка». Многие достопримечательности Венеции имеют символические названия. Например, по Мосту Вздохов, соединявшему здание суда с соседней тюрьмой, вздыхая, проходили осужденные, которые, возможно, здесь в последний раз могли увидеть небо и море.

Туризм в области Венето имеет многопрофильный характер: посещение Венеции, отдых на море, отдых на природе в горах, альпинизм, катание на горных лыжах, посещение тематических парков, термальное лечение.

Область Фриули — Венеция — Джулия является самой восточной областью Италии. Она расположена между Адриатическим морем и Альпами. В области развито сельское хозяйство, имеются машиностроительные, металлургические предприятия и предприятия легкой промышленности: Центр области — город Триест, имеющий многовековую историю, о чем свидетельствуют многочисленные архитектурные памятники. Один из них — памятник четырем континентам, расположенный на центральной площади. «Почему четырем, а не пяти?», — спросите вы, и получите ответ:

когда был создан этот памятник, Австралия еще не была открыта. В настоящее время Триест — крупный морской порт и транспортный узел не только Италии, но и Северной Адриатики.

Центр области Эмилия — Романья — город Болонья, где расположен самый старый университет в Европе. В области развиты сельское хозяйство, пищевая промышленность (изготовление высококачественных сыров и колбас), машиностроение (заводы «Феррари» и «Мазаретти»). Крупнейшие города области: Парма, Модена, Пьяченца, Римини (морской курорт Адриатики). Туризм здесь связан с посещением морских курортов, турпоездками по городам.

Центром области Тоскана является город Флоренция. К достопримечательностям Флоренции относятся соборы, дворцы, площади, фонтаны, знаменитые улицы и мосты города: Собор Санта Мария дель Фьоре, колокольня Джотто XIV в., Баптистерий Сан-Джованни, Площадь Синьории и др. Флоренция — это колыбель эпохи Возрождения, родина великих художников, писателей, ученых, скульпторов: Данте, Микеланджело, Макиавелли, Галилея, Леонардо да Винчи. Центральной фигурой искусства XVI в., последним мастером Возрождения был Микеланджело Буонарроти. Создав гениальные произведения живописи, скульптуры и архитектуры, он прославил силу и мощь человеческой личности, раскрепощенной от феодальных оков. Леонардо да Винчи одновременно был художником, теоретиком искусства, скульптором, архитектором, математиком, физиком, механиком, астрологом, анатомом и т.д. По степени одаренности и универсальности он едва ли имеет себе равных среди представителей эпохи Возрождения. До нас дошли его шедевры — фреска «Тайная вечеря» и портрет «Мона Лиза» («Джоконда»). Он стремился обогатить свои полотна средствами психологической характеристики, раскрывая с помощью передачи мимики и жестов и тонко продуманной системы светотеневой моделировки богатый внутренний мир человека. Во Флоренции находится известная картинная галерея — Уффици, где представлено крупнейшее собрание итальянской живописи и скульптур эпохи Возрождения.

Тоскана представляет интерес для путешественников, любящих искусство, отличную кухню и вина. В Пизе находится знаменитая «падающая» Пизанская башня. К крупным центрам Тосканы относятся Ливорно, Пиза, Сиена. В Тоскане имеются престижные морские курорты. Самой популярной является курортная зона Версилия, расположенная на побережье Тирренского и Лигурийского морей. Самые известные курорты — Виареджо, Марина ди Пьетрасанта, Лидо ди Камайори, Каррара. Недалеко от побережья Тосканы находится остров Эльба — престижное место отдыха. Остров Капрайя, расположенный между побережьем Тосканы и островом Кореша — одна из жемчужин Тосканского архипелага, объявленного национальным парком. Остров представляет собой нетронутый уголок природы, полный очарования: кристально чистая вода и побережье, богатое чудесными гротами и маленькими бухтами. Это идеальное место для отдыха и занятий многочисленными морскими видами спорта: подводным плаванием, парусным спортом.

Область Умбрия не имеет выхода к морю. Центр области — город Перуджа, известный своим университетом. За пышную и во многом дикую природу Умбрия получила титул «зеленого сердца Италии». Здесь распространен агротуризм. Часто местами размещения туристов являются старинные замки, расположенные в живописных местах. Развиты паломничество и событийный туризм. В Умбрии родился известный живописец Рафаэль, ставший в Риме основателем большой школы живописи. Рафаэль предложил наиболее совершенные решения в области монументальной живописи. В творчестве Рафаэля высокие идеи эпохи Возрождения сочетаются с ясным гармоническим строем форм. Вершина творчества Рафаэля — картина «Сикстинская мадонна», хранящаяся в Дрезденской картинной галерее в Германии.

Центром области Марке является город Анкона. Эта сельскохозяйственная область расположена в живописной местности, богатой историческими памятниками и

народными художественными промыслами. Со времен Средневековья область производит пользующуюся устойчивым спросом в Италии бумагу. Здесь родился композитор Россини. На морском побережье расположены уютные немногочисленные курорты.

В области Лацио находится столица Италии — город Рим. Рим является меккой для туристов не только Италии, но и всего мира. Недаром есть выражение: «все дороги ведут в Рим».

На территории папского государства Ватикан, расположенного в Риме, находятся собор Св. Петра и многочисленные музеи. Собор Св. Петра хранит множество шедевров: Пьета — одна из первых работ Микеланджело; балдахин, установленный над папским престолом работы Бернини; бронзовая статуя Св. Петра и др. Всего в Ватикане свыше десятка музеев и галерей: картинная галерея Пинакотека, коллекция греческой и римской скульптуры, Этрусский музей, Сикстинская капелла и др. Миллионы паломников посещают Ватикан.

К достопримечательностям Рима относятся: Капитолийская площадь, Колизей, построенный в I—II вв. н.э. — это самый большой амфитеатр античного мира, вмещавший около 50 тыс. зрители, наблюдавших за травлей и боями гладиаторов; Испанская лестница, Пантеон (храм во имя всех богов — I—II вв. н.э.), Замок Святого Ангела, фонтан Треви, античные дворцы и арки.

Отдых на море привлекает сюда туристов. Самые известные и красивые курорты расположены к югу от Рима на Ривьере ди Улиссе. Между Римом и Неаполем находится одно из красивейших курортных побережий Тирренского моря — Ривьера ди Улиссе, или побережье Одиссея, известное еще в эпоху античности. Побережье Одиссея — это почти 100 км пляжей, изумительные пейзажи, чистейшее море, богатая флора и фауна, небольшие элегантные города, интересная история и традиции, близость Рима, Неаполя и Помпей, а также островов. В 1998 г. побережье было удостоено голубого флага ЕС за чистоту моря и пляжей.

Центр области Молизе и Абруцци город Кампобассо истари славится своими изделиями из стали: ножами и ножницами. В области есть селения, жители которых говорят на греческом и албанском языках. Туризм в Молизе развит слабо по сравнению с другими регионами Италии.

Центр области Кампания — город Неаполь, расположен на берегу красивого залива у подножья вулкана Везувий. Недалеко от Неаполя в Помпеях, Геркулануме и Стабиях, засыпанных пеплом во время извержения Везувия в 79 г. н.э., много лет проводились Археологические раскопки. Теперь в обнаруженных домах частных и общественных зданиях можно увидеть прекрасные образцы римской живописи и мозаики. Будучи одним из крупнейших портов Средиземноморья, Неаполь является одновременно и промышленным центром. В Кампании развиты многие виды туризма: экскурсионно-познавательный (посещение, кроме Неаполя, — Помпей, о-ва Капри, Сорренто, Искья); отдых на море; паломнический; экологический (посещение вулкана Везувия и зоны грязевых гейзеров); гастрономические туры.

Область Базиликата расположена в гористой местности. Центр области — город Потенца. В ряде городов области можно найти знаменитые «сасси» — античные жилища, выбитые в скалах и соединенные между собой лесенками и переходами. Туризм в этой области юга Италии менее развит по сравнению с другими районами. Природа здесь очень живописна, однако средств размещения недостаточно, в сельской местности с небольшими населенными пунктами мало развлекательных центров и магазинов.

Область Калабрия расположена на «носке» итальянского «сапога» и занимает самую южную часть полуострова между Тирренским и Ионическим морями. Климатические факторы способствуют разведению цитрусовых, винограда, оливок, миндаля. Климат также благоприятствует развитию туризма. ЮНЕСКО признало Калабрию одним из самых чистых уголков Европы. В области сохранились следы

древнегреческой культуры, первоначально проникшей на Апеннинский полуостров именно отсюда. Известным курортом является Реджо-ди-Калабрия. Катандзоро — столица Калабрии — находится в самой узкой части Италии. Из Калабрии практикуются экскурсии на остров Капри — редкостный по красоте остров, излюбленное место международного туризма. Маленькая площадь и прилегающие к ней кварталы — центр туристской и светской жизни местного городка. Анакапри — уникальное место у подножья горы Монте-Саларо с канатной дорогой, расположенное на высоте 300 метров над уровнем моря. На Капри несколько лет жил и создавал свои произведения писатель Максим Горький. Недалеко от Капри расположен остров Искья — остров «Вечной молодости и красоты», знаменитый своими термальными курортами. В любом возрасте термальные воды и грязи, имеющиеся на острове, рекомендуются для лечения ревматических заболеваний и восстановления после травм опорно-двигательного аппарата, хронических заболеваний дыхательных путей и некоторых гинекологических.

Центр области Апулия — город-порт Бари. Эта область находится на «каблуке» итальянского «сапога» и является одной из наиболее развитых областей юга Италии. Здесь имеются предприятия металлургической и нефтехимической промышленности. Главные Сельскохозяйственные культуры — виноград и оливы. Крупнейшие Центры — Таранто, Фоджа, Лечче, Бриндизи. Туризм в Апулии более разнообразен и насыщен, чем в соседних Базиликате и Калабрии. Здесь получили распространение экскурсионно-познавательный, экологический, паломнический туризм и отдых на море. Проблемой для развития туризма в Апулии является относительная удаленность. Однако наличие аэропортов в Бари и Бриндизи позволяет легко добраться на самый юг страны.

Остров Сицилия является крупнейшим в Средиземном море. Берега острова омываются тремя морями: на севере — Тирренским, на востоке — Ионическим, на западе и юге — Средиземным. От материковой части Италии остров отделен Мессинским проливом. С континентом Сицилия связана сетью железнодорожных, морских и воздушных путей сообщения. На этом острове находится и крупнейший действующий вулкан в Европе — Этна. Столица Сицилии — город Палермо. К достопримечательностям Палермо можно отнести Церковь и монастырь Святого Духа, Церковь Сан Лоренцо (XVII в.). На острове расположены города Сиракузы, Катания, Кальтаниссета, Трапани. Сицилия — национальный производитель цитрусовых и поставщик морепродуктов. Отсюда свежельовленную рыбу и устрицы доставляют самолетами в Милан. Туристические возможности Сицилии крайне разнообразны: отдых на море, экскурсионные туры, Событийный туризм, морские прогулки, в частности на Мальту, экономические и винные туры.

Сицилия — остров, посещаемый в основном состоятельными людьми. Цены на товары здесь выше, чем в провинциальных городах Италии. На пляжах острова не везде песчаное дно, есть и каменистое с морскими ежами. Поэтому для того, чтобы обезопасить себя от морских ежей, рекомендуется приобрести резиновые тапочки.

Сардиния — второй по величине остров в Средиземном море. Центр Сардинии — город Калгари — был основан финикийцами, — тем стал колонией Карфагена, а потом и Рима. Сардиния была заселена с древних времен, о чем свидетельствуют «нураги» — массивные каменные башни. На острове разводят овец и коз, из молока которых делают превосходные сыры. Туризм — одна из важнейших статей дохода области. Курорты юга острова — Санта Маргеита ди Пула и севера — Изумрудный берег — в настоящее время самые известные, модные и престижные и, как следствие, — дороге. Здесь отдыхают крупные бизнесмены, звезды кино, знаменитые спортсмены, известные политики. Из экскурсий наиболее популярны осмотр нурагов, поездка на остров Корсика.

Италия — это не просто сказочно красивая страна, но и колыбель мировой цивилизации. Когда-то по-латыни изъяснялась вся образованная Европа, а без таких имен, как Петрарка, Рафаэль, Леонардо да Винчи и Микеланджело, невозможно представить культурную историю человечества. И хотя сейчас эта страна не входит в

число мировых лидеров в области образования, есть масса причин учиться именно в Италии, изучать особенно такие дисциплины, как искусствоведение, живопись, дизайн. Сейчас в Италии насчитывается около 50 государственных университетов и девять частных, имеющих государственную лицензию. В Риме сосредоточено пять университетов, крупнейшим из которых является Ла Сапьенца.



САН-МАРИНО

Площадь: 61 км²

Население: 32 075чел. (2011)

Столица: Сан-Марино

Форма правления: парламентская республика

Денежная единица: евро (EUR)

Официальный язык: итальянский

Религия: католицизм

Недалеко от Флоренции находится карликовая республика Сан-Марино(25 тыс. жителей). Здесь широко распространен и глубоко почитается культ святого, которому легенда приписывает основание республики. В легенде говорится о том, как мастер-каменотес оставил свой родной остров Арбе в Долбани и пришел на Гору Титан, чтобы основать общину христиан, преследуемых за веру правящим в то время императором Диоклецианом. Когда власть в Римской империи ослабла, а временная власть Папы еще не утвердилась, граждане, живущие на горе Титан, решили создать свободные города. Как и другие итальянские города связали свою судьбу с именами святых, так и маленькая община на Горе Титан в память о легендарном каменотесе дала себе имя «Земля Сан-Марино», позже «Свободный город Сан-Марино», а затем «Республика Сан-Марино». В 1960-е годы ввиду увеличения потока туристов здесь начинается ускоренное развитие турбизнеса, ремесленного производства и торговли. Основные туристические достопримечательности республики — Гора Титан, исторический центр Сан-Марино, парки, кемпинг и местные городки. Типичной продукцией кустарного промысла является керамика. Большим спросом пользуются марки и монеты Сан-Марино. Их можно приобрести в столице в государственном учреждении филателии и нумизматики. В республике развито производство вин и ликеров.

Ежегодно сюда приезжает более 3-х млн. туристов со всего света, чтобы увидеть средневековые памятники, осмотреть развалины замков Гуайта и Честа, полюбоваться морскими далями со смотровых площадок.

ГРЕЦИЯ



Площадь: 131 957 км²

Население: 10 772 967чел. (2013)

Столица: Афины

Форма правления: парламентская республика

Денежная единица: евро (EUR)

Официальный язык: греческий

Религия: православие

Греция— важный центр международного туризма Юго-Восточной Европы. Греческая республика с 10-миллионным населением состоит из 13 епархий, которые разделены на 51 ном (префектур). Греция имеет многочисленные острова. Поездка в Грецию — путешествие по историческим эпохам. Следы минувшего здесь на каждом шагу.

Здесь тесно переплетаются античность и Средневековье, эпоха турецкого владычества и современность.

Столица Греции — город Афины, центр мирового туризма. Первые поселения здесь возникли в XVI—XIII вв. до н.э. Слава Афин началась с развития демократии в VI в до н.э., когда были сделаны первые шаги к ней Солоном и Клисфеном. «Золотой век» для Афин наступает в V в. до н.э. и связан с именем Перикла. Именно при нем строится Парфенон. Эсхил, Софокл и Пристофан пишут свои блистательные трагедии и комедии, выстраивает свою философскую систему Сократ, выделяя в ней Человека. В какой бы части города вы ни находились, отовсюду виден Акрополь с гордо возвышающимися колоннами его храмов. С вершины Акрополя видны два античных театра — Одеон и театр Диониса, старейший в Европе. К достопримечательностям Афин можно также отнести здания университета (1837 г.), консерватории, Национальный археологический музей и, конечно, Плаку — старинную часть города.

Крит — крупнейший остров Греции — предлагает разнообразные и нетрадиционные возможности для отдыха и развлечений. Туристический сезон здесь начинается уже в апреле, а заканчивается в конце октября. Крит — один из центров древней эгейской культуры, имевшей крито-микенскую письменность (III—II тыс. до н.э.) — линейное письмо. В 1900 г. английский археолог Эванс в результате археологических раскопок на Крите обнаружил Кносский дворец, многие здания которого были украшены росписями, а также многочисленные орудия труда и быта, хозяйственный архив, таблички с письмом. Цари Кносса в XVI—XV вв. до н.э. были правителями критского государства.

В магазинах Ираклиона, Агиос Николоса, Ретимо и Ханя можно увидеть много красивых ювелирных и меховых изделий, произведений народного творчества. На базарах и в магазинах острова наряду с традиционными овощами и фруктами продаются и экзотические, выращенные на Крите, — авокадо, киви, бананы, сладкий инжир, целебные горные травы.

Остров Родос считается самым солнечным островом Греции. В городе Родосе расположен замок Кастеллан, который был когда-то местом встречи средиземноморских купцов. На острове есть так называемая долина бабочек. Со всей Европы сюда слетаются десятки тысяч бабочек, привлекаемых особым ароматом смолы, источаемой растущими здесь деревьями. Остров — одно из немногих мест в Греции, где есть казино.

Остров Корфу расположен в Адриатическом море, в 2,5 км, от материковой части страны и является самым северным островом Греции. Центральный город острова — город Корфу — это застывшая в камне история этой земли: венецианские дома и площади, английские мезонины, аркады во французском стиле. Остров Корфу тесно связан с легендами и мифами Древней Греции. Именно на Корфу нашли убежище отважные аргонавты, скрывающиеся от погони царя Колхиды Ээта.; Царь "Корфу Алкиной благословил брак прекрасной волшебницы Медеи, дочери Ээта, и храброго аргонанта Ясона. С этим островом связан и один из самых красивых и романтических эпизодов «Одиссеи» Гомера. Сюда на берег после кораблекрушения был выброшен морем обессиленный Одиссей, где и нашла его прекрасная Навсикея, дочь Алкиноя и Ареты.

Туристы облюбовали и другие греческие острова: Санторин, Скиатос, Кефалонья, Лесбос.

Очень привлекательным для туристических маршрутов в Греции является район полуострова Халкидики. Халкидики составляют три полуострова: Кассандра, Ситония и Святой Афон. Очертания полуострова Халкидики напоминают трезубец Посейдона, готовый погрузиться в сверкающие воды Эгейского моря. Халкидики — родина великого философа древности Аристотеля. Полуостров расположен в часе езды от аэропорта города Салоники.

Туристический спрос в Греции поддерживается широкой продажей греческих меховых изделий и вин, в частности известного коньяка «Метакса». В плане порайонных туристических различий в Греции можно выделить Аттику (Афины, Пирей); Северо-Восточную и Северную Грецию; Центральную и Южную Грецию и островные территории. Греция в настоящее время является одной из наиболее посещаемых паломниками стран. Каждый паломник мечтает приехать на гору Афон. Святая гора Афон находится на восточном выступе (пальце) полуострова Халкидики. Это место считается уделом Пресвятой Богородицы, и здесь на протяжении многих веков существуют православные монастыри. На Афоне находятся только мужские монастыри и сюда совершают паломничество только мужчины.



МАЛЬТА

Площадь: 316 км²

Население: 452 515 чел. (2011)

Столица: Валлетта

Форма правления: парламентская республика

Денежная единица: евро (EUR)

Официальный язык: мальтийский, английский

Религия: католицизм

Мальта расположена в самом центре Средиземного моря в 93 километрах к югу от Сицилии и в 288 километрах от африканского побережья. Республика Мальта занимает около 300 кв. км Мальтийского архипелага, включающего острова Мальта, Гозо и Ками, а также ряд незаселенных островов. Столица государства — город Валлетта. Средиземноморский тип климата позволяет отдыхать на Мальте круглый год. С мая по октябрь — наиболее благоприятное время для пляжного отдыха, а с ноября по апрель — сезон, благоприятный для познавательного туризма, а также отдыха лиц «третьего возраста». На Мальте развиты многие виды туризма. Культурно-познавательный туризм связан с обилием исторических достопримечательностей, тайнами Мальтийского ордена, архитектурными памятниками столицы страны Валлеты. Берега архипелага в основном скалистые и многие туристы любят загорать на плоских скалах. Кристально чистое Средиземное море, прекрасный солнечный климат создают лечебно-оздоровительный эффект. Образовательный туризм связан с обучающими программами английского языка. Мальта долгое время была английской колонией. На Мальте в 1989 г. состоялась историческая встреча М. Горбачева и Дж. Буша, положившая начало окончанию «холодной войны». Одним из преимуществ Мальты является возможность проведения крупных деловых форумов. Имеет перспективы конгрессный туризм. На Мальте круглый год можно заниматься многими видами спорта. Спортивный комплекс в городе Марсе называют одним из лучших в Европе. Спортивные развлечения на Мальте связаны в основном с морем (дайвинг, парусный спорт).

Страны Восточной Европы

ПОЛЬША



Площадь: 312 679 км²

Население: 38 483 957 чел. (2014)

Столица: Варшава

Форма правления: парламентская республика

Денежная единица: польский злотый (PLN)

Официальный язык: польский

Религия: христианство

Польша является одной из крупнейших стран Восточной Европы. Она расположена между Балтийским морем на севере, Карпатами и Судетами на юге. На территории Польши можно выделить три физико-географических региона: северный, центральный и южный. Северный регион — это зона равнин и невысоких холмов. Центральный регион представляет собой в основном равнинную местность, пересекаемую реками и долинами. Южная зона более гористая. Здесь расположены Западные Карпаты, Судеты, Восточные Татры, Бескиды.

Польша — страна с многовековой историей. Речь Посполита — традиционное название польского государства с конца XV в. Это была сословная монархия во главе с королем, избираемым сеймом. В стране сильны религиозные католические традиции. В каждом городе или селе имеются костелы.

Экономически Польша представляет собой индустриально-аграрную страну с развитой горнодобывающей промышленностью, разнообразным машиностроением, текстильной промышленностью. Важную роль в экономике играет сельское хозяйство — выращивание ржи, картофеля, пшеницы, сахарной свеклы. В административном плане Польша разделена на 16 воеводств.

Польша привлекает любителей истории многочисленными архитектурными памятниками, такими, как королевские замки в Варшаве и Кракове, старинными замками польских магнатов. В список мирового культурного наследия ЮНЕСКО вошли архитектурные ансамбли Кракова, Варшавы, Торуня, но не менее привлекательны для туристов Гданьск, Познань и другие города. В горах, располагающихся на территории Польши, а это Карпаты и Судеты, практикуются горнолыжные туры, которые намного дешевле, чем в более дорогих для туристов странах — Австрии и Швейцарии. Для отдыха в Польшу приезжают жители соседней Германии, многие из которых совершают конные туры в польской провинции. На территории Польши можно выделить следующие туристические районы: Поморье, Балтийское побережье и Кашубы; Вармия, Мазуры и Подлясье; Любуская земля, Великая Польша и Куявско-Поморский регион; Судеты и Силезия; Малая Польша и Карпаты.

Поморье, Балтийское побережье и Кашубы — это северо-западная часть страны с 500-километровым побережьем Балтики, поморским поозерьем и так называемой «Кашубской Швейцарией». Здесь расположены крупные города Щецин и Гданьск.

Гданьск — бывший ганзейский город. С этим городом связаны важные вехи мировой истории. Выстрелы на Вестерплате 1 сентября 1939 г. обозначали начало Второй мировой войны. Образование профсоюза «Солидарность» на Гданьской судовой верфи в 1980 г. предопределило конец социалистической Польши. В городе много исторических достопримечательностей — ратуши, костелы. На севере Старого города возвышается семиэтажное здание «Вельки Млын» (Большая мельница). Здание было построено тевтонским орденом в XIV в. Мельница являлась крупнейшим промышленным объектом в Северной Европе. В ней размещалось 18 мельничных колес. Еще в 30-е годы XX столетия здесь мололи 200 тонн зерна в день. Район известен природными парками. Особого внимания заслуживает заказник зубров. В Словинском национальном парке на побережье Балтийского моря можно увидеть перемещающиеся дюны. В этом районе находится город Сопот, известный своими музыкальными фестивалями. Северо-восточную часть Польши (Вармия, Мазуры и Подлясье) называют «зелеными легкими Европы». В этом малолюдном районе преобладают леса и озера (Великие Мазурские озера). К востоку располагаются Бебжанские болота и Беловежская пуца. Эта территория привлекает, прежде всего любителей природы. Вармия — область, где много старых замков и храмов, представляющих интерес для любителей истории.

Любуская земля, Великопольна и Куявско-Поморский регион — это преимущественно сельскохозяйственный район в центральной и западных частях страны.

Здесь также есть несколько промышленных центров. Много озер, реки и леса создают хорошие условия для отдыха. В этом интересном с исторической точки зрения регионе есть много замков и дворцов. Великопольша считается колыбелью польской государственности: Гнезно — первая столица Польши. Крупными центрами этого региона являются города Познань, Быдгощ и Торунь.

В рекреационном плане наиболее интересен в регионе город ярмарок Познань — древний город, начинающий свою историю с IX в. В городе много культурно-исторических памятников, в частности, архитектурных сооружений, связанных с именем известного польского поэта Адама Мицкевича. Его именем названы площадь и университет.

Центральная и Восточная Польша. Варшава и Лодзь — крупнейшие города в Центральной Польше. Это также и крупнейшие промышленные центры. Варшава — столица страны с 1918 г. В Варшаве расположены ценнейшие архитектурные памятники, более 30 театров, почти 50 музеев и картинных галерей. Варшава состоит из Старого и Нового города. Старый город (Старе Място) занесен в список мирового наследия ЮНЕСКО. Это символ города. Рыночная площадь Старого города полностью восстановлена после разрушений в 1945 г. Первые постройки в своем большинстве восходят к XVI и XVII вв. Многие магазины и рестораны Старого города имеют свои традиции. Ресторан (ранее винный погреб) «У Фукера» существует уже 300 лет и считается одним из лучших в городе. Здесь бывали видные государственные деятели, например бывший госсекретарь США Генри Киссинджер. На улице Фрета находится дом, в котором родилась Мария Склодовская-Кюри, выдающийся физик и химик, лауреат Нобелевской премии. Рыночная площадь Старого города имеет форму трапеции. Довоенные фасады площади после войны были восстановлены. Одним из замечательных памятников является собор Ордена сакраменток, построенный в 1683 г. Западнее рыночной площади расположена площадь Красиньских. Здесь в 1944 г. началось Варшавское восстание. На южной стороне Старого города, на Замковой площади возвышается королевский замок с пятиугольным внутренним двором. На Замковой площади начинается королевский тракт, ведущий до дворца в Виланове. Тракт проходит по презентабельной улице Краковское Пшедместье, на которой расположились строения в стиле барокко. Великолепное здание, сверкающее белизной, — дворец Радзивиллов был построен в XVII в. В настоящее время дворец является резиденцией президента страны.

Недалеко от президентского дворца расположен отель «Бристоль», один из самых известных варшавских отелей, построенный в 1899 г. Несмотря на сильную конкуренцию этот отель до сих пор считается самым комфортабельным в городе. К другим важным достопримечательностям города следует отнести Дворец культуры и науки на площади Дефиленд — здание высотой 234 м, сооруженное в начале 1950-х годов. На Театральной площади возвышается здание Большого театра в стиле классицизма, построенное в первой половине XIX в. На другом берегу реки Вислы, в жилом квартале Прага, преобладают доходные дома XIX в. В этом квартале расположен известный базар, где свои товары предлагают многочисленные зарубежные коммерсанты.

Большую часть низменного Центрального региона занимают сельскохозяйственные угодья. Мазовия — самое густонаселенное воеводство в Польше. Почти 5 млн. жителей приходится на Варшавскую агломерацию. К туристическим дестинациям этого региона, кроме Варшавы, можно отнести города Лодзь, Кельце, Свентокшиские горы (один из самых старых горных массивов Европы), Мазовию, город Люблин.

Юго-западная часть Польши — Судеты и Силезия — издавна известна как старопромышленный район с такими базовыми отраслями, как горнодобывающая, металлургическая, текстильная промышленность. Однако структурные сдвиги в экономике, эволюция общественного сознания все больше и больше заставляют обращать внимание на рекреационные возможности этих мест, представленные

разнообразием рельефа, прекрасными ландшафтами, обилием культурно-исторических памятников. К туристическим дестинациям этого региона можно отнести города Ополе, Карконоши, Катовице, центр паломничества — город Ченстохов. Центральным городом региона Судеты и Силезия является европейская метрополия — Вроцлав. Европейское наследие чувствуется в тысячелетней истории этого нижнесилезского города. Планировка города — типична для всех польских городов: Старый город, центральная площадь, рынок и ратуша. Кафедральный собор святого Яна с двумя характерными башнями строился в XIII—XIV вв. Здание храма считается одним из самых старых готических памятников на польской земле. Вроцлав является одним из крупнейших научных центров в Польше. В местном университете обучается почти 90 тыс. студентов.

Малая Польша и Карпаты расположены на юге страны. Краковский район и Высокие Татры считаются важнейшими туристическими центрами страны. Бескиды и Бещады, расположенные на востоке региона, недалеко от границы с Украиной и Словакией, являются одними из самых малонаселенных районов в Европе и одновременно самыми интересными для проведения отпусков на лоне природы. В пределах Малой Польши расположен город Краков. В средние века Краков был резиденцией короля. В 2000 г. Краков был удостоен звания европейского города культуры. Старый город Кракова в пределах бульвара «Планта» занесен в список мирового наследия ЮНЕСКО. В городе имеются многочисленные памятники средневековой архитектуры: Храм Девы Марии, храм Святого Войцеха, Кафедральный собор. Рынок Глувны считается центральным местом Кракова. Здесь разместились многочисленные кафе и рестораны.

Почти 70 тыс. евреев жили в Кракове до Второй мировой войны. Фашисты уничтожали их в гетто и концлагерях, располагавшихся на территории Польши. Концлагерь Освенцим напоминает о тяжчайших преступлениях против человечества, совершенных гитлеровцами. Из года в год растет интерес к еврейской истории и культуре, связанной прежде всего с районом Казимеж.

В Высоких Татрах расположен горнолыжный курорт Закопане. В окрестностях есть ряд национальных парков.

ЧЕХИЯ



Площадь: 78 866 км²

Население: 10 512 419 чел. (2013)

Столица: Прага

Форма правления: парламентская республика

Денежная единица: чешская крона (CZK)

Официальный язык: чешский

Религия: католицизм, протестанство

Чехия стала независимым государством после раздела в 1993 г. Чехословакии на Чехию и Словакию. Центральное положение страны среди развитых стран служит важным фактором экономического роста страны. Территория Чехии состоит из равнин, холмов, плато, окруженных низкими горами. Страна имеет залежи полезных ископаемых: угля, каолина, графита. Чехия с преимущественно с однонациональным населением (чехи) добилась наиболее значительных преобразований в экономике среди бывших соцстран. Здесь развиты преимущественно базовые отрасли экономики, а также пищевая промышленность и сельское хозяйство. В последние годы важным фактором роста экономики Чехии стал туризм. Туристов в Чехию привлекают исторические достопримечательности столицы Праги, лечение на термальных курортах, таких, как Карловы Вары, Марианске Лазне и др. Незабываемое впечатление оставляет у туристов путешествие по городкам и замкам Южной Чехии — изумительным образцам средневековой архитектуры: Градец-Кралове, Колин, Пардубице, Табор, Оло-моуц,

Ческе-Будеёвице, Чески-Крумлов — вот их неполный перечень, а также посещение города Брно, исторического центра Чехии и места проведения международных ярмарок.

Огромный интерес для туристов представляет осмотр достопримечательностей столицы Чехии — Праги. В течение многих веков, она восхищает своей красотой. Основу современной Праги составили две средневековые крепости — Вышеград и Градчаны. Самое значительное здание на Градчанах — Пражский кремль. Над рекой Влтавой раскинулся красивейший Карлов мост, который был построен в 1357 г. по приказу Карла IV. За Карловым мостом начинается пражский квартал Старе Место (Старый город) с центральной Староместской площадью, бывшей когда-то торговым центром города. К числу наиболее значительных исторических зданий на Староместской площади относится староместская ратуша XIV в. с необыкновенно интересными часами, бой которых собираются слушать многочисленные туристы. Здесь же находится средневековый Тынский храм с двумя колокольнями. Кривые улочки с историческими домами ведут со Староместской площади на Бетлемскую площадь, где расположена часовня, самым выдающимся проповедником в которой был магистр Ян Гус — национальный герой Чехии. В Праге большое количество музеев. Другой известный исторический пражский квартал — Нове Место (Новый город). Центр Нового города и одновременно центр нынешней Праги — это Вацлав-ская площадь, где находятся Национальный музей и самые красивые магазины Праги.

Чехия — страна с большим количеством средневековых замков. В окрестностях Праги находится крепость Карлштейн, основанная королем Карлом IV в XIV в. Строительство замка велось несколько лет. Король часто приезжал в замок на отдых. Чтобы обеспечить себе совершенное спокойствие, Карл издал указ о том, что в замке не смеет переночевать ни одна женщина.

Начало развития курортного дела в Чехии относится к далекому прошлому. Одним из первых курортов был курорт Карловы Вары. Горячие источники — их здесь около 80 — известны людям издавна. Однако сам курорт возник лишь в начале XIV в. По поводу возникновения Карловых Вар и курорта имеются различные предания. В наиболее распространенном из этих преданий непосредственным основателем курорта считается король Карл IV. В легенде рассказывается о том, что однажды король со своей дружиной был в здешних лесах. Охотники с собаками преследовали оленя, в беге он прыгнул со скалы. Собаки мчались за ним, но вдруг одна из них пронзительно и жалобно завывала. Подбежав к ней, охотники увидели, что собака свалилась в горячий источник. Это неожиданное открытие и стало причиной основания курорта. О легенде до сих пор напоминает скала, возвышающаяся вместе со скульптурой оленя над курортом и названная «Оленьим прыжок».

Западночешский курортный район, кроме Карловых Вар, включает также курорты Марианске Лазне и Франтишковы Лазне. Марианске Лазне — второй из трех прославленных западночешских курортов и отличается весьма благоприятным местоположением. Курорт находится в горной долине на высоте 630 м над уровнем моря. Город окружен лесистыми склонами гор, достигающих высоты 900 метров. Горы защищают долину от северных и северо-западных ветров, создавая климат субальпийского характера. Марианске Лазне славятся большим количеством минеральных источников. Несмотря на то, что источники сосредоточены на сравнительно небольшой территории, они обладают самым разнообразным химическим составом. Водой этих минеральных источников излечиваются заболевания пищеварительного тракта и женские болезни, болезни дыхательных органов, подагра и др. Проводится лечение нервных и сердечных заболеваний.

В Восточночешской области находятся Крконоши — самые высокие горы Чехии, известный курортный район страны. По вершинам гор проходит Чешско-польская государственная граница. Над всей этой областью, являющейся Национальным заповедником, возвышается гора Снежка — 1600 м. Над своеобразными крконошскими

долинами нависают склоны с разбросанными горными домиками. Наиболее известный туристический центр здесь — Янеке Лазне с теплыми источниками. В Чехии известны и другие курортные места. Так, Теплице считают самым старым курортом Чехии. Об использовании местных радиоактивных источников в далеком прошлом свидетельствуют находки монет эпохи Римской империи. Расцвет курорта пришелся на начало XIX в. В то время здесь лечились многие раненые участники наполеоновских войн. Природной достопримечательностью страны является Моравский карст, расположенный к западу от города Брно. Многочисленные пещеры были известны уже в XVII в. Пещеры привлекали посетителей потому, что в них можно было разыскать кости «допотопных животных». Их размалывали в порошок, которому приписывались способности излечивать от всех болезней. В Чехии пользуется спросом образовательный туризм. Наиболее известен Карлов университет в Праге.

СЛОВАКИЯ



Площадь: 49 034 км²

Население: 5 400 536 чел.. (2012)

Столица: Братислава

Форма правления: парламентская республика

Денежная единица: евро (EUR)

Официальный язык: словацкий

Религия: католицизм

Словакия (столица — Братислава) с точки зрения туристического спроса известна не только своими горнолыжными курортами (Высокие и Низкие Татры). Жители соседних стран, прежде всего Австрии, приезжают сюда делать дешевые покупки.

Богата достопримечательностями столица Словакии. В прошлом Братислава была каменной крепостью на Дунае, небольшим форпостом Римской империи. Братиславский замок стал стоянкой римской стражи. Затем Братислава была пограничной венгерской крепостью, через город прошли полчища завоевателей. Постепенно Братислава превращается в город стильных дворцов дворян, становится центром, где процветает искусство. В Братиславе дает свои первые концерты юный Моцарт, выступает девятилетний Ференц Лист. С незапамятных времен история Братиславы связана с ее замком, столь характерным для панорамы этого города. Национальной достопримечательностью словаков является древнебылинный замок Девин, национальный памятник старины, развалины которого возвышаются в Братиславе на скале у слияния рек Дуная и Моравы. В Братиславе много музеев: Словацкий национальный музей, Братиславский городской музей, Винодельческий музей, Музей исторического оружия, Словацкая национальная галерея.

Важный туристский объект Словакии — горы Татры, представляющие собой самую высокую горную систему Карпат. Они занимают площадь 260 кв. км и достигают высоты 2663 м. Хотя эти горы и ниже Альп, но по сравнению с Альпами Татры более доступны. Дороги здесь превосходно оборудованы для туризма. В Татрах встречается много высокогорных озер — следов обледенения. Самое крупное из них — Штребское плесо, площадь которого составляет 19 га. Удивительны по красоте также татранские водопады. Южные склоны гор, на солнечной стороне поросшие поясом хвойных лесов, богатых озоном, весьма благоприятны для санаториев, в которых лечат туберкулез, астму, неврозы. Выделяют Высокие и Низкие Татры. Наиболее обустроенным для туризма считается район Высоких Татр. Но и в Низких Татрах имеется ряд достопримечательностей. Так, к северу от Низких Татр расположена Деменовская долина. Она окружена крутыми скалистыми утесами, перелесками и пастбищами, здесь находятся известные во всем мире карстовые Деменовские пещеры. Словакия известна

также своими лечебными курортами: Бардеев, Жилина, Дудинце, Ковачева, Тренчин и др.

ВЕНГРИЯ



Площадь: 93 030 км²
Население: 9 908 798 чел. (2013)
Столица: Будапешт
Форма правления: парламентская республика
Денежная единица: венгерский форинт (HUF)
Официальный язык: венгерский
Религия: католицизм, протестанство

Венгрия, расположенная к югу от Чехии и Словакии, находится в пределах Среднедунайской равнины и пересекается реками Тисой и Дунаем. Дорога из России в Венгрию проходит через украинские города Чоц и Ужгород. Змейка железнодорожного полотна извилисто петляет через средневысотные холмообразные Карпаты, у подножья которых компактно раскинулись аккуратные домики хуторов Западной Украины. Дорога через Восточную Венгрию до столицы страны Будапешта проходит в основном через сельскохозяйственные угодья, где чередуются посевы пшеницы, подсолнечника и кукурузы. С точки зрения международного туризма в Венгрии интересны исторические достопримечательности Будапешта, города с древней историей. Кроме того, страна славится курортной зоной озера Балатон, лечебными бальнеологическими курортами.

Дунай делит Будапешт на две исторические части: Буду и Пешт. Соединяют берега семь мостов для автомобильного движения и два для железнодорожного. Будапешт — один из самых красивых городов мира. Наиболее известные достопримечательности города — Будаиская крепость, набережная Дуная со зданием Парламента и проспект Андраши. Квартал Будаискости представляет вид на Парламент такими достопримечательностями, со стороны Буды, как Музей истории Будапешта, Военно-исторический музей, Музей «Людвиг», Венгерская национальная галерея, здание парламента на набережной Дуная.

Будапешт известен не только как культурно-исторический центр, но и как место проведения разнообразных мероприятий. Здесь часто проходят спортивные соревнования. На одном из островов Дуная в пределах города в августе каждого года проходит рок-фестиваль современной музыки «Сигид», собирающий меломанов, в основном молодежь, из многих стран. Интересно, что в Будапеште, как и в других городах Европы, туристам предлагается так называемая «Карточка Будапешта», которая позволяет экономить деньги за счет скидок на различные услуги, бесплатный проезд на общественном транспорте. Будапешт также известен тем, что это единственная в мире столица, где в пределах города располагаются купальни со свободным доступом к минеральным источникам. Вероятно, стоит извлечь положительный опыт из современной городской планировки крупных исторических центров Европы, таких, как Будапешт, Загреб и др. Центр города, в котором сосредоточиваются многочисленные исторические достопримечательности, не застраивается. Бурная деловая жизнь по обслуживанию многочисленных гостей кипит под землей, где на несколько этажей вглубь расположены торговые комплексы.

Курортная зона озера Балатон — также важный туристический ресурс Венгрии. Южный берег озера особенно привлекателен для семейного отдыха и для не умеющих плавать. Здесь даже на расстоянии 200—300 м от берега глубина воды не превышает 1 м. Любители плавания обычно отдыхают на северном берегу Балатона, где глубина больше. В окрестностях Балатона имеются бальнеологические курорты, клубы верховой езды, многочисленные кемпинги.

Один из известнейших бальнеологических курортов Венгрии г. Хевиз. Свою популярность он приобрел благодаря самому крупному из термальных озер Европы. Зимой температура озера не опускается ниже +25°C.

РУМЫНИЯ



Площадь: 238 391 км²
Население: 21 790 479 чел. (2013)
Столица: Бухарест
Форма правления: парламентская республика
Денежная единица: лей (RON)
Официальный язык: румынский
Религия: православие

Румыния — индустриально-аграрная страна, имеющая курортное побережье Черного моря, сравнительно богатая залежами полезных ископаемых, прежде всего нефти. Столица страны — город Бухарест, основанный в 1459 г. В последние годы прогрессирующим компонентом экономики страны можно назвать международный туризм. Одним из важнейших туристических ресурсов страны на настоящий момент являются средневысотные горы Карпаты. Карпаты, расположенные внутри страны в виде дуги, делятся на три горных цепи: Восточные Карпаты, Южные Карпаты и Западные Карпаты.

Во всех зонах Карпат можно встретить горные курорты, предназначенные для зимних видов спорта и летнего отдыха. Здесь также расположены бальнеологические курорты. Альпинизм и подъем на горы — это прекрасно применимый к Карпатам вид спорта. Важнейший центр альпинизма в Румынии находится в местечке Буш-тень. В румынских Карпатах организуется охота. К культивируемым видам туризма в Карпатах можно отнести также горный велоспорт, спелеологию. Популярно посещение заповедников и природных парков. Наиболее известные горные курорты Румынии — Поляна Брашов, Предал, Синая, Буштень, Семеник, Дурэу, Пэлтиниш.

Черноморское побережье Румынии в меньшей степени популярно по сравнению с другими курортными районами. Возможно, это было связано с не столь высоким уровнем сервиса здесь. Известные морские курорты Румынии Констанца, Маманя, Эфория. Румынию часто называют «Диким Западом» Восточной Европы. Страна пытается выбраться из экономической ямы. Правление Чаушеску отрицательно повлияло на многие стороны жизни в Румынии. Так, в 1980-х годах по указанию Чаушеску было снесено 7 тыс. жилых домов и 26 церквей, располагавшихся в южной исторической части Бухареста, который ранее называли «Парижем Востока». На месте снесенных зданий Чаушеску планировал построить крупнейший в мире административный центр, Однако он не был достроен из-за революционных событий в стране и казни диктатора, А пришедшее к власти новое правительство долго не знало, что делать с «новостройкой» Чаушеску. Тем не менее, ни землетрясения, ни бомбардировки во время Второй мировой войны, ни урон, нанесенный во время правления Чаушеску, не смогли уничтожить красоты столицы Румынии. Здесь по-прежнему есть что посмотреть: Дворец правосудия, президентский дворец в здании дворца Котрочень, дворец Констакудило, Триумфальная арка, здание Национального банка, Атеней и др.

По-своему прекрасна и провинциальная Румыния. Между дельтой Дуная и Карпатами расположена Дакия — житница страны и место сосредоточения интереснейших достопримечательностей. Здесь расположен также гидроэнергетический комплекс с сетью водохранилищ. На северо-западе Румынии находится Трансильвания, которую называют «колыбелью румынского народа». В Трансильвании расположены многочисленные культурно-исторические города: Алба-Юлия, Брашов, Клуж-Напока. В

15 км от Брашова находится знаменитый легендарный замок Бран (1377—1382 гг.). На северо-востоке страны раскинулась область Молдова с административным центром в городе Яссы. Многочисленные церкви в Яссах являются объектами паломничества.

Внимания заслуживает и район дельты Дуная, который превращен в биосферный заповедник ЮНЕСКО. В румынском местечке Челргу-Окна находится самый большой подземный санаторий в Европе, расположенный в древней соляной шахте.

БОЛГАРИЯ



Площадь: 110 993,6 км²

Население: 7 265 000 чел. (2013)

Столица: София

Форма правления: парламентская республика

Денежная единица: болгарский лев (BGN)

Официальный язык: болгарский

Религия: православие

Болгария омываемая Черным морем, привлекает туристов курортами Черноморского побережья (Солнечный берег, Золотые пески, Бургас, Альбена и др.). Курорт Солнечный берег считается самым большим и самым известным туристическим комплексом Болгарии. Он расположен в 36 км севернее Бургаса и в 90 км от Варны, внутри небольшого залива. Северную часть курорта замыкают последние возвышения горного массива Стара Планина, что создает великолепную гармонию соединения горных и морских пейзажей. Пляжи Солнечного берега простираются на расстояние 16 км и состоят в основном из мелкого золотисто-желтого песка. Море мелкое, поэтому этот курорт прекрасное место для семейного отдыха с детьми.

Морской курорт Золотые пески находится в 18 км севернее от Варны и расположен на территории Народного парка «Золотые пески». Своему названию курорт обязан нежнейшему золотистому мелкозернистому песку, который «рассыпан» вдоль всего побережья. Знаменитые минеральные источники гармонично дополняют местные возможности для отдыха и восстановления сил. Столица Болгарии София имеет древнюю историю, утопает в зелени и цветах, здесь много исторических достопримечательностей: храм-памятник Александра Невского, Исторический музей и др.

Туристические маршруты пролегают по всей Болгарии и ее замечательным историческим городам: Пловдиву, Велико Тырново, «городу шуток» Габрово, Стара Загора и Шипкинскому перевалу. Изумительно красивы города на побережье Черного моря: Варна, Бургас, Созополь, Несебр. В каждом из них есть археологические музеи. История Болгарии начинается с древнейших времен. В VI в. до н.э. на этих землях древними греками были основаны города. К I в. н.э. территория Болгарии была завоевана Римской империей. В начале VII в. здесь оседают славянские племена. Болгария отстояла свою культуру, несмотря на пять веков османского ига была освобождена после поражения Турции в войне с Россией в 1877-1878 гг.

Большую часть страны занимают горные хребты Стара-Планина, Средна-Гора, Рила. Горный рельеф местности создал благоприятные предпосылки для развития горнолыжного туризма. В стране имеются недорогие горнолыжные курорты Боровец, Пампорово, Банско. Горнолыжный курорт «Боровец» — старейший и самый крупный горнолыжный курорт Болгарии. Он расположен в 72 км к юго-востоку от Софии и в 126 км к юго-западу от Пловдива. Курорт Боровец находится среди векового хвойного леса

на северных склонах Рильских гор. Курорт был основан в XIX в. как охотничья база болгарских царей.

Банско считается сравнительно молодым горнолыжным курортом Болгарии. Он расположен в 160 км от Софии, в гористой местности на высоте чуть более 900 метров над уровнем моря. Банско находится в горной котловине, что обусловило продолжительную зиму. Сезон катания продолжается здесь с декабря до середины апреля. Пампорово — самый южный горнолыжный курорт Болгарии. Он расположен в Родопских горах, у подножия вершины Снежан-ска (1926 м над уровнем моря). Курорт находится в 85 км от Пловдива и в 260 км от Софии, недалеко от Эгейского моря. Местный климат обладает целебными свойствами отрицательно ионизированного воздуха этой местности.

Болгария — страна с глубокими православными традициями. Болгарии наряду с Грецией и Сербией удалось отстоять православие в годы османского ига. На территории страны находятся известные православные монастыри, представляющие интерес для религиозного туризма. Упомянутый собор Александра Невского в Софии построен в память об освобождении страны от турецкого ига.

Переход экономики Болгарии на путь рыночных реформ сопровождался известной переориентацией в торгово-экономическом сотрудничестве с востока на запад. Она не имеет достаточных энергоресурсов и мало полезных ископаемых. В этих условиях страна взяла курс на привлечение иностранных инвестиций, в частности в индустрию туризма. В целом Болгария имеет индустриально-аграрный характер экономики, выделяясь прежде всего производством сельскохозяйственной продукции. Так, страна занимает первое место в мире по производству и экспорту розового масла.

Страны Северной Адриатики

Изменение политической карты Европы привело к образованию на Балканах новых государств, в том числе Словении и Хорватии, которые быстро стали центрами международного туристического спроса.



СЛОВЕНИЯ

Площадь: 20 253 км²

Население: 2 058 821 чел. (2013)

Столица: Любляна

Форма правления: парламентская республика

Денежная единица: евро (EUR)

Официальный язык: словенский

Религия: католицизм, православие

Словения — «зеленый уголок Европы», преимущественно однонациональное государство, расположенное в предгорьях Альп и имеющее выход к Адриатическому морю (длина береговой линии — 46 км). Эти географические особенности выгодно позиционируют страну в отношении международного туристического спроса, основой которого является отдых на морском побережье на курортах Порторож, Пиран, Изола, а также на горнолыжных курортах Краньска Гора, Бовец и др. Краньска Гора — престижный горный курорт в предгорьях Юлианских Альп. Не подалеку расположен национальный парк «Триглав».

Триглав — самая высокая альпийская вершина Словении (2864 м), которая является символом страны и изображена на ее национальном флаге. Бовец — не только горнолыжный центр, но и место рафтинга на реке Соша. Здесь проводят соревнования по экстремальным водным видам спорта. Преимущество отдыха на морском побережье Словении является то, что по природно-климатическим условиям оно сопоставимо с французской и итальянской Ривьерой, однако цены на туристические услуги, в первую

очередь средства размещения, здесь гораздо ниже. В Словении нет такого, как на Лазурном побережье Франции, но качество предоставляемых услуг вполне соответствует европейскому уровню. Наиболее известным морским курортом словенской Ривьеры является город Порторож, «порт роз». Вдоль набережной Порторожа раскинулись гостиничные и лечебно-оздоровительные комплексы «Море», «Бернардин», «Метрополь».

К другим туристическим достопримечательностям Словении можно отнести архитектурные памятники столицы страны Любляны, альпийские озера (озеро Блед с красивой часовней в его центре и озеро Бохинь).

Одним из популярных мест отдыха в Словении является озеро Блед. Туризм в окрестностях озера стал развиваться с 1854 г. благодаря предприимчивому швейцарцу Арнолду Рикли. Он оценил рекреационную привлекательность здешних мест и стимулировал освоение местных туристических ресурсов. К 1900 г. в окрестностях озера было построено несколько гостиниц, в общей сложности вмещающих 1000 гостей. В 1870 г. к курортному району озера Блед была проведена железная дорога. В 1902 г. принцесса Элизабета провела на озере свой медовый месяц. А год спустя Блед и его окрестности получили золотую медаль в Вене как лучшее место отдыха в Австро-Венгерской империи. Одним из престижных районов размещения в окрестностях озера Блед является «Вилла Блед» — место, где любил отдыхать югославский лидер Иосиф Броз Тито. Окрестности озера Блед словенцы хотят превратить в продвинутый рекреационный район, где будут развиты многие виды туризма, в частности, становящийся все более популярным в Европе аграрный туризм. Мэр административного округа Блэд Д. Антонич говорил о планах развития курорта Бледа: «Блед — это не только озеро и замок. Окрестности Бледа населяет 11 тыс. жителей. Здесь множество прекрасных деревень, и мы надеемся включить их в туристическую зону озера Блед. Отдых на фермах пользуется повышенной популярностью в Европе».

Для туристов безусловный интерес представляет столица страны Любляна — город с населением в 280 тыс. человек. В центре города на холме возвышается средневековый замок — своеобразная «визитная карточка» Любляны. По городу протекает небольшая река Любляница, впадающая в Саву и в прошлом использовавшаяся в качестве транспортной артерии. Любляна — университетский город. Здесь обучается около 50 тыс. студентов. Выдающуюся роль в развитии города сыграл словенский архитектор Дж. Плешник (1872— 1957). В результате внедрения его проектов Любляна превратилась из провинциального в столичный город.

В стране имеются бальнеологические курорты, например, Рогашка Слатина. Из Словении, как и из Хорватии, организуются однодневные туристические поездки в соседние страны, в частности в Италию (в Венецию и Триест). Если Венеция — это прежде всего кладезь достопримечательностей, то Триест в туристической среде рассматривается как место удачного шоппинга. Особенно ценится дешевая, но качественная итальянская обувь. В Словении популярны и другие виды туризма. Один из них - рыбалка на горных чистых реках, в частности на, горной речке Соша. К другим туристическим достопримечательностям Словении можно отнести карстовую Постоянскую пещеру, конезавод в городе Липица. На территории Словении находится крупный морской порт Копер, известный еще со времен Венецианской республики. Самым старым городом Словении считается Птуй, бывший некогда поселением древних римлян. Опыт Словении в развитии туризма во многом поучителен. Словенцы добились перелома тенденции в соотношении превалирования внутреннего туризма над выездным. Большинство граждан Словении предпочитает отдых у себя на родине, а не за рубежом. Причина этого в снижении цен, из-за растущей конкуренции на туристическом рынке страны, туристическая инфраструктура при этом постоянно совершенствуется.

ХОРВАТИЯ



Площадь: 56 594 км²

Население: 4 290 612 чел. (2011)

Столица: Загреб

Форма правления: парламентская республика

Денежная единица: хорватская куна (HRK)

Официальный язык: хорватский язык

Религия: католицизм, православие

Хорватия— государство, расположенное, к югу от Словении. Отличительной особенностью географического положения Хорватии является наличие длинной береговой полосы на Адриатическом море (около 1800 км), которую можно разделить на три части. На севере находится депрессивный в экономическом отношении район полуострова Истрия с экологически чистыми турцентрами (Пореч, Пула, 'Оровень, Умаг, Опатия, Рабац, Новиград, Врзар).

В районе Средней Далмации находится известный курортный район Макарска Ривьера. Он протянулся от города Брела на западе до города Градач. Дорога от аэропорта города Сплит до курортов Макарской Ривьеры занимает до полутора часов. Макарска Ривьера является национальным заповедником, море здесь самое чистое на побережье Хорватии. Благодаря своему выгодному местоположению на восточном побережье Адриатики Далмация всегда играла важную культурно-историческую роль. Многочисленные города и поселки Далмации имеют богатейшую историю. Многие из них были основаны еще в античности и в средние века. Для этой части побережья Хорватии характерны галечные пляжи, сосновые леса, оливковые рощи, горы, уютные бухты. Все это делает Макарску Ривьеру популярным местом отдыха. Известными туристическими центрами Макарской Ривьеры являются города Брела, Макарска, Полтора, а на юге находится известный центр виноделия Дубровник, за выдающиеся заслуги в области туризма награжденный в 1996 г. призом «Золотое яблоко». Столица Хорватии — город Загреб. Он раскинулся от подножья Загребских гор в обширной долине реки Савы. Происхождение названия города «Загреб» часто связывают с одной из местных легенд. Согласно одной из них, во время боевого похода хорватского отряда его предводитель на привале воткнул меч в землю. Оттуда забил фонтан холодной воды. «Загребайте!», — воскликнул предводитель, и воины — кто шлемом, кто ладонями — стали «загребать» и пить долгожданную воду. Другие считают, что название города произошло от старохорватского слова «загреб», означавшего «насыпь, укрепление, городище».

В Хорватии много природных достопримечательностей. Природный памятник — Плитвицкие озера — ежегодно привлекает тысячи туристов. В Хорватии несколько государственных заповедников. Недалеко от западного побережья полуострова Истрии расположен заповедник Бриони, состоящий из 2 больших и 12 маленьких островов. Здесь хорошо представлена средиземноморская растительность, есть зоопарк. Заповедник Рисняк — лесистый горный массив к северу от порта Риеки. Заповедник Крка охватывает течение реки Крка, красивой карстовой реки, протекающей по глубоким каньонам. В Хорватии насчитывается свыше тысячи островов, из которых обитаемыми являются только 66. Острова Хорватии представляют интерес для любителей пляжного отдыха и яхтсменов. Интересно, что пока решение о приватизации островов не принято, их сдают в аренду на 99 лет. Одним из первых покупателей этой хорватской недвижимости стала известная голливудская звезда, которая заплатила за полное уединение 1,8 млн. долл. Следует отметить, что, по-видимому, вложения в хорватскую недвижимость перспективны в том плане, что после вероятного вступления Хорватии в ЕС в дальнейшем ее стоимость может существенно возрасти.

Особо следует сказать об архипелаге Бриони, некогда престижном центре отдыха европейской аристократии. Архипелаг имеет выгодное географическое положение, он

отделен от полуострова Истрия (север Хорватии) трехкилометровым Фажанским проливом и находится в 10 км от города Пула — одного из административных и транспортных центров Истрии. На Бриони мягкий средиземноморский тип климата: средняя зимняя температура — 6,3°, весенняя — 12,2°, летняя — 22,2°, осенняя — 14, 8°. Архипелаг для целей туризма был освоен еще в конце XIX в. австрийским предпринимателем П. Купелвайзером. Впоследствии после окончания Второй мировой войны югославский президент Иосиф Тито шесть месяцев в году проводил именно здесь и принимал глав других стран. В настоящее время на архипелаге функционирует национальный парк с экзотическими видами растений, а также здесь обитают многочисленные животные. Некоторые из них свободно перемещаются по территории всего архипелага. Поэтому деревья на островах огорожены, чтобы «прожорливые» олени не поедали их кору. Немногочисленные отдающие, умиротворенная атмосфера в сочетании с благоприятными природно-климатическими условиями создают здесь особый колорит отдыха.

В настоящее время, пытаясь привлечь туристов, экскурсантов, власти Хорватии стремятся повысить престиж своей страны. Для этого здесь организуются всевозможные мероприятия. Так, уже в пятнадцатый раз летом в городе Умаг проводится открытое первенство Хорватии по большому теннису с участием известных международных спортивных звезд.

СЕРБИЯ и ЧЕРНОГОРИЯ



Площадь: 102 350 км²

Население: 10 832 545 чел.

Столица: Белград

Форма правления: Республика

Денежная единица: сербский динар, евро

Официальный язык: сербский

Сербия и Черногория расположены к югу от Хорватии и также популярны и перспективны для международного туризма. Береговая курортная зона Черногории пользуется известным спросом у туристов. Побережье Черногории представлено известными курортами: Котор, Герцег Нови, Будва, Св. Стефан, Ада Бояна, в окрестностях порта Бар и др. Средиземноморская Черногория издавна была престижным местом отдыха. Так, пляж в Чичах еще в 1936 г. в Париже был признан лучшим пляжем Европы. О побережье Черногории с восхищением отзывались Джордж Байрон и Бернард Шоу. Так, увидев Будву, Байрон написал: «Когда рождалась наша планета, самая красивая встреча моря и суши произошла на Черногорском побережье. А когда рассыпали жемчужины природы, полными пригоршнями их бросали на эту землю». Будва находится в одном из красивейших мест Адриатического побережья. Здесь между буйной растительностью и морем пролегают длинные песчаные пляжи, в непосредственной близости от которых размещены комфортабельные отели. Старую Будву опоясывают стены эпохи Возрождения — уникальный архитектурный памятник XV в. В городе регулярно проводятся художественные фестивали и праздники.

На севере черногорской части побережья Адриатического моря расположены города Герцег Нови и Котор. Котор находится как бы внутри побережья на берегах Бока Которски — самого большого и живописного фьорда этой части Средиземноморья. Фьорд вдается вглубь побережья, на 28 километров. Объекты средневековой архитектуры Котора находятся под охраной ЮНЕСКО. Герцег Нови называют средиземноморским ботаническим садом. Это город карнавалов и искусства. Недалеко от Герцег Нови расположен небольшой оздоровительный курорт Игало. Он знаменит своим современным центром физиотерапии и грязелечением. Пляжи Игало помогают больным хроническим ревматизмом, заболеваниями суставов мышц, больным с нарушением

нервной системы. Св. Стефан известен как престижный аристократический курорт. С начала 60-х годов XX столетия здесь отдыхают коронованные особы со всего мира, а также известные актеры и общественные деятели.

Ульцинь — один из старейших городов на Адриатическом побережье. Прекрасный лечебный песок местных пляжей богат солью и йодом. Он способствует лечению ревматизма, нервных расстройств и женских болезней. Ада Бояна — красивейший курорт на юге Черногорского побережья в последние десятилетия стал столицей любителей контакта с природой без посредников — нудистов. Бар — самый большой черногорский порт. Город соединен железнодорожным сообщением с Белградом. Бар окружен оливковыми рощами. За туризм на Барской Ривьере «отвечает» Сутоморе — популярный курорт с песчаными пляжами и комфортабельными отелями. Одним из красивейших городов Европы является столица Сербии и Черногории город Белград — город-порт на Дунае при впадении в него реки Савы. С I в. до н.э. на месте Белграда был римский город Сингадунум. Белград расположен на 7 холмах, в нем много памятников древнеримского, средневекового и турецкого зодчества. Необыкновенно красивы дома XVIII—XIX вв. в стиле балканской архитектуры.

Надо отметить, что Сербия и Черногория — это страны, имеющие древние православные традиции. В Сербию раньше, чем на Русь, пришло христианство. На территории страны находится большое количество православных храмов и монастырей, которые посещают паломники и экскурсанты, например, монастырь Сопочаны, церковь Николая Чудотворца (Южная Сербия). В Сербии получили распространение и современные виды туризма, в частности, горнолыжный. Крупнейший зимний курорт Сербии — Копаоник. Курорт расположен в 300 км к югу от Белграда.

Раздел 3 Страны Зарубежной Азии

Общая характеристика Азии

Основные сведения.

Площадь: 43475 тыс. км² (включая острова)

Площадь островов: 2001 тыс. км²

Средняя высота над уровнем моря: 960 метров

Наибольшая высота над уровнем моря: 8 848 метров (г. Эверест)

Наименьшая высота над уровнем моря: -405 метров (уровень Мёртвого моря)

География

Азия омывается Северным Ледовитым, Индийским и Тихим океанами, а также — на западе — внутриматериковыми морями Атлантического океана (Азовским, Чёрным, Мраморным, Эгейским, Средиземным). При этом имеются обширные области внутреннего стока — бассейны Каспийского и Аральского морей, озера Балхаш и др. Озеро Байкал по объему содержащейся пресной воды превосходит все озёра мира; в Байкале сосредоточено 20 % мировых запасов пресной воды (без учёта ледников). Мёртвое море является глубочайшей в мире тектонической впадиной (-405 метров ниже уровня моря). Побережье Азии в целом расчленено относительно слабо, выделяются крупные полуострова — Малая Азия, Аравийский, Индостан, Корейский, Камчатка, Чукотка, Таймыр и др. Близ берегов Азии — крупные острова (Большие Зондские, Новосибирские, Сахалин, Северная Земля, Тайвань, Филиппинские, Хайнань, Шри-Ланка, Японские и др.), занимающие в совокупности площадь более 2 млн км².

В основании Азии лежат четыре огромных платформы — Аравийская, Индийская, Китайская и Сибирская. До $\frac{3}{4}$ территории части света занимают горы и плоскогорья. Восточная Азия — район активного вулканизма. Азия богата разнообразными полезными ископаемыми (в особенности же — топливно-энергетическим сырьём).

На территории Азии представлены почти все типы климата — от арктического на крайнем севере до экваториального на юго-востоке. В Восточной, Южной и Юго-Восточной Азии климат муссонный (в пределах Азии находится самое влажное место Земли — местечко Черрапунджа в Гималаях), в то время как в Западной Сибири — континентальный, в Восточной Сибири и на Сарыарке — резко континентальный, а на равнинах Центральной, Средней и Западной Азии — полупустынный и пустынный климат умеренного и субтропического поясов. Юго-Запад Азии — тропический пустынный, самый жаркий в пределах Азии.

Происхождение названия

После завоевания христианской церковью, путем насильственного и кровавого крещения западной части Тартарии, которую стали называть Европой, остальная часть стала носить название Азия, указывая, что раньше на ней много сотен тысяч лет проживали АЗЫ (АЗ Я). Именно так себя именовали проживающие там РУСЫ.

В хеттскую эпоху в северо-западной части Малой Азии располагалось царство Ассува. Победа хеттов над ним упомянута в анналах царя Тудхалияса IV. В греческом эпосе это царство персонифицируется в образе царя Асия, союзника троянцев. Имя Асия в греческой мифологии носит океанида, жена Прометея, от которой, согласно мифологической традиции, и произошло название части света. Ко времени Геродота обозначение целой части света как Асия (Азия) было у греков общепринятым.

Физико-географическое районирование

В Азии принято выделять следующие физико-географические районы:
 Западная Азия (Южный Кавказ и Переднеазиатские нагорья);
 Юго-Западная Азия (Аравийский полуостров и Левант);
 Южная Азия (полуостров Индостан и остров Шри-Ланка (архипелаг Мальдивы));
 Юго-Восточная Азия (полуостров Индокитай и Малайский архипелаг);
 Восточная Азия (Корейский полуостров, Японские острова, восточная часть Китая);
 Северная Азия (Сибирь и северо-восток Евразии);
 Средняя Азия (Памир, Тянь-Шань, Туранская низменность).



Рисунок 3 Регионы Зарубежной Азии

На территории Азии к настоящему времени полностью или частично расположено 53 государства (Рис.3). Из них: Абхазия, Турецкая Республика Северного Кипра, Южная Осетия, признаны только частично. Из непризнанных государств — Нагорно-Карабахская Республика.

Для Азии характерны очень высокие среднегодовые темпы роста численности населения (по этому показателю Азия уступает только Африке); в последнее время они,

однако, несколько снизились и составляют 1,3 %. В Азии проживает более 60 % всего человечества. В совокупности Китай и Индия дают 40 % мировой численности населения. 7 государств имеют более 100 млн жит. (помимо названных выше — Индонезия, Пакистан, Бангладеш и Япония).

В Азии живут представители трёх главных рас человечества — монголоидной (китайцы и др.), европеоидной (народы Западной Азии) и негроидной (некоторые народы Южной и Юго-Восточной Азии). Этнический состав населения Азии очень разнообразен.

В Азии зародились многие древние цивилизации — китайская, индийская, среднеазиатская, вавилонская и др. Благоприятные для земледелия районы Южной и Юго-Восточной Азии дали начало многим современным народам.

Экономико-географическая характеристика Азии

Зарубежная Азия - один из очагов зарождения человечества, родина земледелия, искусственного орошения, городов, многих культурных ценностей и научных достижений. В основном в состав региона входят развивающиеся страны.

Географическое положение. Общий обзор.

В состав региона входят разные по размеру страны: две из них относятся к странам-гигантам, остальные, в основном, к довольно крупным странам. Границы между ними проходят по хорошо выраженным природным рубежам.

ЭГП стран Азии определяется их соседским положением приморским положением большинства стран, глубинным положением некоторых стран.

Первые две особенности оказывают благоприятное воздействие на их хозяйство, а третья затрудняет внешние экономические отношения.

Политическое устройство стран весьма разнообразно: Япония, Малайзия, Таиланд, Непал, Бутан, Иордания - конституционные монархии, Саудовская Аравия, ОАЭ, Кувейт, Бруней, Оман - абсолютные монархии, остальные государства - республики.

Природные условия и ресурсы.

Район крайне однороден в отношении тектонической структуры и рельефа: в его пределах отмечается наибольшая на земле амплитуда высот, здесь расположены как древние докембрийские платформы, так и области молодой кайнозойской складчатости, грандиозные горные страны и обширные равнины. Вследствие этого минеральные ресурсы Азии очень разнообразны. В пределах Китайской, Индостанской платформ сосредоточены основные бассейны каменного угля, железной и марганцевой руд, нерудных ископаемых. В пределах альпийско-гималайского и тихоокеанского складчатых поясов преобладают руды. Но главное богатство региона, определяющее также и его роль в МГРТ, - это нефть. Запасы нефти и газа разведаны в большинстве стран Юго-Западной Азии, но основные месторождения находятся в Саудовской Аравии, Кувейте, Ираке, Иране.

Агроклиматические ресурсы Азии неоднородны. Обширные массивы горных стран, пустынь и полупустынь мало пригодны для хозяйственной деятельности, за исключением животноводства; обеспеченность пашней мала и продолжает сокращаться (так как растет население и увеличивается эрозия почв). Но на равнинах востока и юга создаются довольно благоприятные условия для земледелия.

В Азии находится 3/4 орошаемых земель мира.

Численность населения Азии - 3.1 млрд. чел. Все страны региона, за исключением Японии, относятся ко 2-му типу воспроизводства населения, причем сейчас они находятся в состоянии так называемого "демографического взрыва". Некоторые страны борются с этим явлением, проводя демографическую политику (Индия, Китай), но большинство стран не проводит такой политики, быстрый рост населения и его омоложения продолжают. При нынешних темпах роста населения оно может удвоиться за 30 лет. Среди субрегионов Азии Восточная Азия дальше других отошла от пика демографического взрыва.

Этнический состав азиатского населения также исключительно сложный: здесь живет более 1 тыс. народов - от мелких этносов, насчитывающих несколько сотен человек, до крупнейших по численности народов мира. Четыре народа региона (китайцы, хиндустанцы, бенгалцы и японцы) составляют более 100 млн. каждый.

Народы Азии относятся примерно к 15 языковым семьям. Такого лингвистического разнообразия нет ни в одном другом крупном регионе планеты. Наиболее сложные в этнолингвистическом отношении страны: Индия, Шри-Ланка, Кипр. В Восточной и Юго-Западной Азии, за исключением Ирана и Афганистана, характерен более однородный национальный состав.

Сложный состав населения во многих частях региона (Индия, Шри-Ланка, Афганистан, Ирак, Турция и др.) приводит к острым межнациональным конфликтам.

Зарубежная Азия - родина всех крупнейших религий, здесь зародились все три мировые религии: христианство, буддизм, мусульманств. Среди других национальных религий необходимо отметить конфуцианство (Китай), даосизм, синтоизм. Во многих странах межэтнические противоречия основаны именно на религиозной почве.

Размещено население зарубежной Азии неравномерно: плотность населения колеблется от 1 до 800 чел. на 1 км². В отдельных районах она достигает 2000 чел. на 1 км²

Темпы роста городского населения региона настолько велики (3,3%), что этот рост стал называться "городским взрывом". Но, несмотря на это, по уровню урбанизации (34%) Зарубежная Азия стоит на предпоследнем месте среди регионов мира.

Для сельского расселения наиболее характерна деревенская форма.

Хозяйство

Роль зарубежной Азии в целом в мировом хозяйстве в последние десятилетия значительно возросла. Но различия в уровнях развития и специализации отдельных стран выражены здесь лучше, чем в зарубежной Европе.

Можно выделить 6 групп стран:

Япония - занимает обособленное положение, так как это "держава № 2" западного мира, единственный член "большой семерки" в этом регионе. По многим важным показателям занимает лидирующие позиции среди экономически развитых стран Запада;

Китай и Индия - также добились больших успехов в экономическом и социальном развитии за короткое время. Но по душевым показателям их успехи пока невелики;

новые индустриальные страны Азии - Республика Корея, Тайвань, Гонконг и Сингапур, а также входящие в АСЕАН Таиланд и Малайзия. Сочетание выгодного ЭПП и дешевых трудовых ресурсов сделало возможным при участии западных ТНК провести в 70-80-х гг. перестройку экономики по японскому образцу. Но их экономика ориентирована на экспорт;

нефтедобывающие страны - Иран, Ирак, Саудовская Аравия и другие страны Персидского залива, которые благодаря "нефтедолларам" за короткий срок сумели пройти путь развития, на который им потребовалось бы несколько столетий. Сейчас здесь развивается не только добыча нефти, но и нефтехимия, металлургия и другие отрасли;

страны с преобладанием в структуре промышленности горнодобывающих отраслей или легкой промышленности - Монголия, Вьетнам, Бангладеш, Шри-Ланка, Афганистан, Иордания;

наименее развитые страны - Лаос, Камбоджа, Непал, Бутан, Йемен - в этих странах современная промышленность практически отсутствует.

Сельское хозяйство

В большинстве стран Азии основная часть населения занята в сельском хозяйстве. В целом для региона характерно сочетание товарного и потребительного хозяйства, помещичьего землевладения и крестьянского землепользования, резкое преобладание в посевах продовольственных культур. Продовольственная проблема во многих странах

еще не решена, в Южной и Юго-Восточной Азии десятки миллионов людей находятся на грани голода.

В соответствии с распределением агроклиматических ресурсов, населения и традиций сложились 3 крупных района сельского хозяйства: район рисосеяния (охватывает муссонный сектор Восточной, Юго-Восточной и Южной Азии) в сочетании с выращиванием чая в более высоких частях; район субтропического земледелия (побережье Средиземноморья); на остальной территории преобладает выращивание пшеницы, проса, пастбищное животноводство.

Экология

В результате невысокой культуры ведения хозяйства отрицательное антропогенное воздействие в зарубежной Азии принимает угрожающие размеры. В результате интенсивной добычи полезных ископаемых без проведения природоохранных мероприятий, экстенсивного ведения сельского хозяйства, увеличения численности жителей происходит загрязнение атмосферы, истощение водных ресурсов, эрозия почв, отчуждение земель, сведение лесов, оскудение естественных биоценозов. Частые конфликты и войны в регионе только усугубляют ситуацию. Например, война в Персидском заливе привела к возникновению кислотных дождей, пыльных бурь, массовому загрязнению сажей и нефтью вод и почв, нанесла непоправимый урон фауне и флоре региона. Не менее печальной известностью пользуется и экоцид во время американской агрессии во Вьетнаме, когда в течение нескольких лет были намеренно уничтожены леса на площади около 0,5 млн. км².

Рекреационный потенциал и современное развитие туризма

К наиболее популярным с точки зрения международного туристического спроса странам Азии можно отнести Турцию, Кипр, Израиль, Объединенные Арабские Эмираты, Китай, Японию, Индонезию, Таиланд, Индию, Шри-Ланку, Мальдивские острова, Малайзию, Филиппины, Сингапур, Непал, Иорданию, Ливан, Монголию. Сравнительно недавно туризм стал активно развиваться в таких странах, как Южная Корея, Лаос, Камбоджа, Вьетнам. В Азии можно посетить и непризнанное государство — остров Тайвань.

Страны Юго-Западной Азии

Юго-Западная Азия охватывает Переднеазиатские нагорья, Сирийско-Палестинские горы, Аравийский полуостров, Иранское нагорье, плоскогорья и горы Афганистана, Месопотамию. Здесь расположены 16 независимых стран. Вместе с соседними странами Африки Юго-Западную Азию называют Ближним и Средним Востоком, или просто «Перекрестком». Здесь на стыке Европы, Азии и Африки началась история человечества, возникло орошаемое земледелие, появились первые государства, был изобретен алфавит, зародились религии иудаизма, христианства и ислама. Ближний Восток всегда был желанной добычей для иностранных завоевателей и объектом борьбы великих держав. После распада СССР наибольшее влияние на страны Ближнего Востока имеют США.

Этнические и религиозные противоречия - причина бесконечных местных конфликтов. Это очень беспокойный в политическом отношении регион и крупнейший в мире импортер оружия. Почти столетия продолжается арабо-израильский конфликт в Палестине. До сих пор не решена курдская проблема. Юг Месопотамии стал яблоком раздора между Ираном, Ираком и Кувейтом. Греко-турецкие споры привели к разделу на две части Кипра. «Горячими» точками остаются Ливан и Афганистан. Современное значение Юго-Западной Азии в мире определяется не только ее стратегическим положением, но и огромными запасами нефти в этом районе. Образно говоря, на Ближнем Востоке всегда «пахнет порохом и нефтью».

Природно-ресурсный потенциал. Юго-Западная Азия лежит в субтропическом и тропическом поясах. Это один из наиболее жарких и сухих регионов мира. Большая часть его занята горами, сухими степями, полупустынями и пустынями, которые используются только как грубые пастбища. Земледелие здесь возможно в большинстве случаев только при условии искусственного орошения. Почвы бедны гумусом и страдают от эрозии и засоления. Лесов почти нет. Вода часто ценится дороже земли. На атмосферные осадки можно надеяться только на плоскогорьях и в горных районах. Ресурсы поверхностных и подземных вод на низменностях ограничены. Опреснение морской воды, расширившееся в последнее время, сосредоточено на Аравийском побережье Персидского залива.

Главное богатство недр региона составляет нефтегазоносный бассейн Персидского залива. В нем сосредоточено 66 % запасов нефти и 26 % запасов природного газа мира. Среди других полезных ископаемых выделяются хромиты Турции, минеральные соли Мертвого моря и фосфориты Иордании и Израиля. Многочисленные горные хребты и огромные пространства пустынь усложняют транспортное строительство. Самой большой в мире страной-пустыней называют Саудовскую Аравию, а горная система Гиндукуш в Афганистане - одна из самых труднопроходимых.

Население. Темпы роста населения в Юго-Западной Азии - одни из наиболее высоких в мире. Плотность населения прямо пропорциональна водным ресурсам, но нигде не превышает 100 чел. на 1 км². В Аравийской и Сирийской пустынях, пустынях Ирана и Афганистана она меньше 1 чел. на 1 км². Преобладает оазисный тип расселения. Наибольшими по количеству жителей являются Турция и Иран - почти по 60 млн человек в каждой. В то же время в Кувейте, Объединенных Арабских Эмиратах и Омане живет только по 2-1, 5 млн человек, а на Кипре, в Бахрейне и Катаре - по 700-500 тыс. человек. Для Юго-Западной Азии характерны значительные миграции людей. Причины их различны. На Аравийском полуострове, Сирийской пустыне, в Турции, Иране и Афганистане насчитывается 3-4 млн кочевников. Население Израиля в значительной степени формируется за счет евреев-иммигрантов, в том числе и из Украины. Большая часть палестинских арабов вынуждены были оставить родину. В нефтяной промышленности арабских стран работает более 5 млн иностранных рабочих-мусульман. Почти два миллиона турок работают в странах Западной Европы, в первую очередь в Германии.

Уровень урбанизации в Юго-Западной Азии, как правило, еще не высок, а в Афганистане и Йемене - один из самых низких в мире. На Ближнем Востоке много древних городов, которые возникли в оазисах на караванных путях еще до нашей эры. Город Иерихон в Палестине археологи считают старейшим на Земле, его возраст - 9 тыс. лет. От многих древних городов остались только руины: Вавилон, Троя, Пальмира, Баальбек и др. Города богаты памятниками средневековой мусульманской архитектуры. В нефтедобывающих странах появились шедевры современного культового и гражданского строительства. До трех десятков городов считаются верующими священными. Иерусалим - священный город одновременно для иудеев, христиан и мусульман. Мекка и Медина - священные города мусульман, ежегодно их посещает более 4 млн паломников со всех мусульманских стран. Крупнейшими городами являются Тегеран, Багдад, Стамбул.

Население Юго-Западной Азии состоит из трех приблизительно одинаковых по численности языковых групп - тюркской, иранской и семитской. К тюркской относятся турки и азербайджанцы, к иранской - курды, персы (иранцы), пуштуны (афганцы) и таджики, к семитской - арабы и евреи. Везде, кроме Израиля, преобладает исламская религия, которая играет большую роль во всех областях жизни. Наибольшее количество христиан проживает в Сирии, Ливане и на Кипре. Государственная религия Израиля - иудаизм.

В культурном отношении Юго-Западная Азия - это ядро исламского мира, который распространился на все аридные территории Азии и Африки. Облик населенных

пунктов и жилья, бытовые и культурные традиции здесь схожи, поскольку они в значительной мере обусловлены жарким и сухим климатом и традициями ислама.

Большинство стран Юго-Западной Азии имеет средний или даже низкий уровень экономического и культурного развития. Соответственно низкое и качество жизни местного населения, особенно сельского, для которого все еще характерны бедность, дискомфорт и болезни.

Хозяйство. Сельское хозяйство - главное занятие населения Юго-Западной Азии. Продуктивность его низкая, характерны малоземелье, кабальная аренда земли и воды. Орошаемых земель много, но ирригационные системы в большинстве своем примитивны. Юго-Западная Азия импортирует зерно, растительное масло, сахар, чай и продукты животноводства.

Для нужд земледелия используется всего 5-7 % земельного фонда. Среди зерновых культур главное место занимает пшеница. Родиной ее являются плоскогорья Передней Азии, откуда она распространилась в другие страны. Выращивают также ячмень, кукурузу, масличные, хлопок, табак и разнообразные овощи и фрукты. По производству и экспорту изюма, сухофруктов, орехов и фиников, хлопка и табака Юго-Западная Азия занимает одно из ведущих мест в мире. Важной частью питания местных жителей являются финики. Больше всего финиковых пальм на юге Месопотамии. 80 % мирового экспорта фиников проходит через порт Басру. Внутренние горные районы Ирана и Афганистана (так называемый «Золотой полумесяц») - место легального и нелегального выращивания опиумного мака.

В животноводстве главным является разведение овец и коз. Много ослов и верблюдов (почти четверть их мирового поголовья). Продуктивность животноводства низкая. Основным методом содержания животных является отгонный или кочевой выпас. На мировом рынке ценится шерсть ангорских коз из Турции и каракуль из Афганистана.

По характеру сельскохозяйственного производства можно выделить 4 зоны: Аравия, Месопотамия, нагорья Передней Азии,

Средиземноморье. В Аравии главным является оазисное земледелие и «горизонтальное» кочевое скотоводство. В последнее время за счет доходов от экспорта нефти здесь созданы несколько современных ирригационных систем, что позволило увеличить посевы зерновых и других культур. Месопотамия - один из старейших и крупнейших районов орошаемого земледелия. Здесь используются воды Тигра и Евфрата. Как зерновой район наиболее известно Анатолийское плоскогорье в Турции. Средиземноморье специализируется на выращивании ценных субтропических культур.

В средние века изделия ремесленников из Юго-Западной Азии (дамасская сталь, муслиновые ткани и др.) высоко ценились в мире. Нине размеры промышленного производства здесь относительно невелики. Основная причина - бедность местного потребительского и производственного рынка. Промышленные предприятия заняты главным образом переработкой сельскохозяйственного сырья. Изготавливают ткани, одежду, обувь, продукты питания, строительные материалы. Все еще значительна роль ремесленников. Оборудование, транспортные средства, химические товары импортируются. По уровню промышленного развития выделяются Израиль и Турция.

Мировое значение имеет нефтяная промышленность стран Персидского залива. Главным в ее структуре является добыча и экспорт нефти. Нефтеперерабатывающих, нефтехимических и энергетических производств мало. Те же, что существуют, отвечают современным требованиям. Среди них огромные портово-нефтепромышленные комплексы Янбу и Джубейль в Саудовской Аравии, а также заводы по производству алюминия из привозных бокситов в странах Аравийского полуострова. Добыча природного газа не получила развития, а попутный газ сжигается в факелах. Причина - отсутствие местных потребителей и трудности транспортировки газа сушей или морем в развитые страны, где на него есть спрос.

Месторождения нефти расположены вдоль берегов Персидского залива, включая шельф, и на Месопотамской низменности. Самые большие запасы имеет Саудовская Аравия (около 35 млрд тонн, свыше 1/4 мировых). Запасы Ирана, Ирака, Кувейта и Объединенных Арабских Эмиратов оцениваются в 12-15 млрд тонн каждой страны. Размеры добычи (примерно 1/3-1/4 мировой) и экспорта (30-40 % мирового) нефти значительно колеблются как в целом, так и по отдельным странам в результате нестабильности мировой конъюнктуры и особенно в результате местных конфликтов.

Нефтяная промышленность стран Персидского залива - экспортная отрасль. Местный рынок узкий, он потребляет не более 1/10 добычи. Нефть экспортируется в основном в сыром виде, на нефтепродукты приходится только 10 %. Вывоз в Европу осуществляется танкерами через Суэцкий канал или вокруг Африки, а также по трубопроводах к портам Красного и Средиземного морей и дальше танкерами. Огромные масштабы вывоза нефти привели к появлению в регионе современной транспортной инфраструктуры. На берегах Персидского залива имеется полтора десятка нефтяных портов-терминалов, которые относятся к числу крупнейших в мире и могут обслуживать супертанкеры любых размеров. Очень разветвленной является сеть нефтепроводов. Часть из них постоянно закрыты в результате конфликтных ситуаций, самым крупным из действующих является нефтепровод Абкайк - Янбу (две нитки по 1200 км длиной). Для увеличения экспорта нефти из Персидского залива реконструирован (углублен) Суэцкий канал и проложены нефтепроводы от порта Суэц до порта Александрия в Египте, от месторождений Ирана к портам на Средиземном море в Турции. Начато строительство нефтепровода Газиантеп-Самсун, который дает выход к портам Черного моря.

Транспорт. Внутренний транспорт стран Юго-Западной Азии развит недостаточно. Но район является важнейшим перекрестком международных воздушных и морских трасс. Крупнейшие аэропорты расположены в Дубае (Объединенные Арабские Эмираты), Тель-Авиве (Израиль), на Бахрейне и в Джидде (Саудовская Аравия). Последний специализируется на обслуживании паломников, направляющихся в Мекку.

Через Ормузский и Баб-эль-Мандебский проливы и Суэцкий канал проходят важнейшие морские пути. Большая часть грузов, которые идут в северном направлении через Суэцкий канал, - нефть и нефтепродукты. Проливы Босфор и Дарданеллы имеют исключительное значение для Украины и других Черноморских государств, открывая им выход в Мировой океан. Важное значение приобретает строительство путей и трубопроводов в широтном направлении из Центральной Азии в Европу через Иран-Турцию, а также от Каспийского моря через Закавказье к Черному.

Внутренние отличия. Наиболее экономически развитыми странами Юго-Западной Азии являются Израиль и Кипр, наиболее отсталыми - Афганистан и Йемен. Разносторонняя экономика характерна для Турции, Ирана, Ирака, Сирии. С 70-х годов особое место в Юго-Западной Азии и в мире заняли арабские страны, которые находятся на западном берегу Персидского залива, - Кувейт, Саудовская Аравия, Бахрейн, Катар, Объединенные Арабские Эмираты и Оман. Общая численность населения этих стран - 24 млн человек. Источником неожиданного для них богатства стали огромные, особенно в расчете на душу населения, доходы от продажи нефти. За какие-то два десятка лет глухой и бедный закоулок мира перенесся из средневековья в конец XX ст. Созданы современные города, самая современная инфраструктура, благополучие. Господствующая верхушка живет в условиях неслыханной роскоши. Нефть добывают иммигранты. Местные жители занимают должности управляющих. Однако накопленные в этих странах богатства сосуществуют с пережитками прошлого. Так, в Саудовской Аравии, которая является абсолютной монархией.

ТУРЦИЯ

Площадь: 783 562км²



Население: 76 667 864чел. (2013)
Столица: Анкара
Форма правления: смешанная республика
Денежная единица: турецкая лира (TRY)
Официальный язык: турецкий
Религия: ислам

Турция является одним из наиболее популярных туристических маршрутов для российских туристов. Столица Турции — Анкара. Турция, как и Россия, расположена в двух частях света — в Европе (Восточная Фракия) и Азии. Турция разделена на европейскую и азиатскую части важными в стратегическом отношении проливами Босфор и Дарданеллы, а также Мраморным морем. Турция — преимущественно горная страна. На западе ее азиатской части находится Малоазиатское нагорье. На востоке Турции расположены Анатолийские горы. Турция богата хромовой рудой, но испытывает серьезный дефицит в топливно-энергетических ресурсах. Континентальный, с резкими перепадами зимних и летних температур климат характерен для большей части территории страны. На побережье Средиземного моря, где расположены наиболее популярные курорты, температура летом достигает более 40°C. Поэтому в дневные часы находиться на пляже не рекомендуется.

Турция — достаточно крупная по численности населения страна — около 65 млн человек. Серьезная национальная проблема Турции — борьба курдского меньшинства за свой суверенитет. Однако существует и прослойка зажиточных курдов, владеющих отелями на побережье. И сколько-нибудь значительных нарушений порядка на курортах, связанных с проявлением терроризма, в стране не отмечено. На ход новейшей истории Турции существенное влияние оказал турецкий лидер Мустафа Кемаль Ататюрк («отец турок» в переводе с турецкого), сумевший в начале XX в. в период политического и экономического упадка сплотить турецкую нацию, ограничить фундаменталистские исламские традиции и повернуть страну на путь европейского развития. Эта тенденция имеет место и сейчас. Она выражается в настойчивых попытках Турции вступить в ЕС. Экономически Турция сильно зависит от внешних сырьевых и промышленных рынков. Основой ее международной специализации являются добывающая, легкая, пищевая промышленность, строительство, активная эмиграция рабочей силы, мелкооптовая торговля с соседними странами. Отсутствие «стержня» в экономике приводит, в частности, к высоким темпам инфляции. Турецкая лира обесценивается в среднем на 100% ежегодно.

В качестве одного из вариантов международной специализации страны выступает туризм. В Турции расположено большое количество экологически чистых курортов, сочетающих в большинстве случаев относительную дешевизну и высококлассный сервис. Развитие туризма в Турции, комфортный отдых привлекают сюда туристов из европейских стран, особенно из Германии и России. Кроме того, турки исконно считались хорошими торговцами, и туристы могут совершать здесь выгодные и сравнительно дешевые покупки. Это привлекает сюда путешественников из многих стран. К наиболее известным курортам можно отнести Анталию, Аланию, Белек, Кемер, Сиде, Мармарис, Кушадасы и др. В отелях на турецких курортах отдых часто сочетается с различными анимационными программами, демонстрацией и реализацией различных товаров.

Кемер расположен на склонах близко подступающих к морю Тарусских гор, в тени великолепных сосновых лесов, где имеется сеть современных отелей и клубов. Несколько десятков лет тому назад, Кемер был живописным рыбацким поселком. Сейчас здесь можно не только отдохнуть на пляже, но и покататься на яхте. Экскурсия на яхте включает рыбную ловлю в открытом море, обед, купание.. Недалеко от Кемера находятся развалины античного города Олимпа, основанного еще в середине I тыс. до н.э.

Фетхие — молодой портовый город с развитой туристической инфраструктурой. Он расположен у подножья гор, покрытых сосновыми и кедровыми лесами. Город назван в память об известном турецком летчике-испытателе, погибшем во время авиакатастрофы в 1913 г. Фетхие находится в зоне сейсмической активности. В его окрестностях в 1956 и 1957 гг. произошло два крупных землетрясения. Популярным местом отдыха являются Кушадасы, что в переводе с турецкого означает «остров птиц». На территории этого туристического района расположен национальный парк Дилек, где обитают различные виды птиц и животных. Кушадасы — морской порт. Неподалеку от города расположены открытые после археологических раскопок древнегреческие города Эфес, Милет, Дидима, Приена, Афродисиас.

Памуккале в переводе с турецкого означает «хлопковый замок». В этом живописном месте действие горячих источников, содержащих окись кальция, привело к образованию известковых белоснежных отложений причудливой формы. Туристы любуются необычно-венным видом этих белых гор и купаются в «бассейне Клеопатры», вода которого содержит минеральные соли. Здесь много лечебно-оздоровительных центров. Сиде с его современными туристическими комплексами и прекрасными пляжами является сегодня одним из наиболее оживленных курортов.

Мармарис находится на стыке Эгейского и Средиземного моря и вырос на месте древнего города Фискоса. Здесь памятники древней архитектуры сочетаются с роскошными отелями. Многочисленные рестораны, бары, дискотеки, музыка и танцы позволили называть этот город танцующим. В Аланию летом приезжают туристы из разных стран мира. Зимой здесь проводят тренировочные сборы известные спортивные коллективы. К югу от Турции расположен Кипр.

КИПР



Площадь: 9250 км²

Население: 1 142 575 чел. (2012)

Столица: Никосия

Форма правления: республика

Денежная единица: Евро (EUR); кипрский фунт (CYP)

Официальный язык: греческий и турецкий

Религия: православие, ислам

Кипр — третий по территории остров в Средиземном море. Отличительными особенностями этого государства являются двунациональный состав его населения (турки и греки). На Кипре благоприятный средиземноморский тип климата и сравнительно развитая экономика: горнодобывающая, легкая и пищевая промышленность, машиностроение, производстве стройматериалов. Сельское хозяйство базируется на возделывании винограда и оливок. В 1974 г. наиболее развитые в экономическом отношении районы страны были оккупированы турецкими войсками под предлогом защиты турок-киприотов ввиду Попытки греческой военной хунты осуществить на Острове военный переворот. Это нанесло известный ущерб экономике страны. В качестве важной альтернативы экономического роста в этих условиях стал международный туризм и оффшорный бизнес. С 1975 г. власти страны взяли курс на поощрение притока иностранных инвестиций и развитие международного туризма. Благоприятный инвестиционный климат, низкий уровень преступности в сочетании с прекрасными рекреационными возможностями способствуют притоку капиталов, вкладываемых в недвижимость, туристическую инфраструктуру и другие секторы экономики.

До 1960 г. Кипр был английской колонией. Поэтому официальным языком на острове является английский, а среди туристов преобладают англичане. В настоящее

время экономика страны в сильной степени зависит от доходов от международного туризма. Крупнейшими туристическими центрами Кипра являются: столица государства Никосия, расположенная в центре острова, но разделенная на две части по этническому признаку; центр виноделия Лимасол; туристический центр с международным аэропортом Ларнака; историческая столица западной части острова — Пафос; молодежный курорт Аия Напа; Фамагуста, известная своими прекрасными золотыми пляжами.

На Кипре туристам предлагают целый ряд экскурсий, в частности, в Египет, Иорданию, Израиль. Можно совершить мини-круизы, осмотреть красивые берега острова. Ознакомиться с богатейшей древней историей острова можно, совершив поездку в Пафос. В Казахстане Кипр — «остров Афродиты» — известен в первую очередь как центр пляжного и развлекательного туризма, но это одностороннее представление. На Кипре находятся многочисленные памятники древнегреческой и древнеримской культуры, а также христианской истории, много святых мест православия, куда приезжают паломники. К центрам паломничества можно отнести Каккос и Лимасол.

ИЗРАИЛЬ



Площадь: 22 072 км²

Население: 8 252 500чел (2014)

Столица: Иерусалим

Форма правления: парламентская республика

Денежная единица:новый шекель (ILS)

Официальный язык: иврит, арабский

Религия: иудаизм

Израиль малое по площади государство в юго-западной части Азии — имеет небольшое по численности (около 5,5 млн человек) преимущественно двунациональное население (евреи и арабы). Основой экономики Израиля является промышленность, в частности, огранка алмазов, субтропическое сельское хозяйство. Огромное значение для Израиля имеет международный туризм, который развивается в следующих направлениях: пляжный, культурно-исторический и лечебно-оздоровительный. К наиболее известным туристическим центрам Израиля можно отнести, древнейший религиозный центр — Иерусалим, лечебно-оздоровительные курорты Мертвого моря, расположенного на 395 м ниже уровня мирового океана.

В 1996 г, Иерусалим отметил свое 3000-летие. Тридцать веков назад царь Давид перенес сюда столицу своего нового царства. Камни Иерусалима хранят память о римском, византийском, арабском правлении, владычестве крестоносцев и мамелюков. Статус Иеруса-лима как священного города для евреев, христиан и мусульман, обилие исторических памятников и святых мест, и вместе с тем, интенсивная жизнь современной многоликой и разноязыкой мекки туризма делают этот город единственным и неповторимым. .

На юге Израиль имеет выход к Красному морю. На его побережье находится город-курорт Эйлат. Интересен для туристов и город Хайфа. Здесь представлены различные слои современной и древней культуры, среди которых наиболее известной достопримечательно-стью является Бахийский Храм. Столица Израиля — Тель-Авив с крупным международным аэропортом Бенгурион. На побережье Средиземного моря расположен курортный район Тель-Авив-Яффо. Развитие международного туризма в Израиле сдерживает палестино-израильский конфликт.

ИОРДАНИЯ



Площадь: 92 300 км²

Население: 6 259 932 чел. (2012)
Столица: Амман
Форма правления: конституционная монархия
Денежная единица: иорданский динар (JOD)
Официальный язык: арабский
Религия: ислам

Иордания — государство в Юго-Западной Азии, столица — город Амман. Это преимущественно аграрная страна. На территории Иордании находятся памятники древней культуры с II тыс. до н.э. до V в н.э. В конце XIX в. в горах Южной Иордании археологами был открыт город Петра — столица Набатейского царства II в. до н.э. — I в. н.э. Туристы Приезжают сюда, чтобы увидеть храмы, театры, гробницы, построенные из розового камня. Паломничество в Иорданию связано во многом с религиозными традициями. Многие исследователи Священных текстов напрямую связывают описываемые в Библии события с долиной реки Иордан. Поэтому все больше религиозных паломников начинают сегодня свое путешествие на Восток с Иордании, чтобы затем продолжить его в древнем Ханаане, на территории современных Палестины и Израиля. Двигаясь таким путем, они словно проходят сквозь время по следам Ветхого и Нового Заветов, снова последовательно переживая всю историю взаимоотношений Бога и человека от первых страниц Книги Бытия до наших дней. В библейской истории как место религиозных событий упоминается Соленое, ныне — Мертвое море. Мертвое море само по себе является мировой достопримечательностью, исполненной удивительной природной красоты, глубокого символического значения и поистине драматического обаяния. Сегодня восточное побережье Мертвого моря на всем протяжении — одно из самых популярных среди иорданских и зарубежных туристов мест отдыха. До его знаменитых термальных источников можно легко добраться из Центральной и Южной Иордании по любой из многочисленных дорог, оборудованных прекрасным современным покрытием. На юге Иордании расположено Красное море, также популярное место отдыха. Таким образом, Иордания может увлечь туристов, для которых отдых на море — главная цель.

ЛИВАН



Площадь: 10 452 км²
Население: 4 224 000 чел. (2009)
Столица: Бейрут
Форма правления: парламентская республика
Денежная единица: ливанский фунт (LBP)
Официальный язык: арабский
Религия: ислам, христианство

Ливан — парламентская демократическая республика, занимающая сравнительно небольшую площадь (10,4 тыс. кв. км) с населением в 2,5 млн человек. Ливан граничит с Израилем и Сирией. Столица — город Бейрут. Ливан известен как крупный региональный банковский центр. Банковское дело — одна из основных отраслей экономики страны. Его отличительная особенность — строгая конфиденциальность. В стране действуют более 80 банков. Важными отраслями экономики страны являются также торговля и туризм. Мягкий средиземноморский климат придает Ливану особую привлекательность, но в отличие от большинства других стран этого региона уникальная горная природа предоставляет возможность всем желающим любоваться золотым дождем листопадов, снежными метелями, яркой солнечной палитрой весеннего разнотравья и знойными - закатами бесконечного лета. Для Ливана характерно развитие

следующих видов туризма: делового, культурно-исторического и экологического. Деловые поездки в Ливан связаны с финансово-кредитной деятельностью, возможностью совершить выгодные покупки. Сравнительно либеральная налоговая система создает выгодные условия для иностранных инвестиций и предпринимательства. Культурно-исторический туризм в Ливане связан с ознакомлением с древними памятниками. К историческим достопримечательностям страны относятся открытые археологами древние города — Баальбек, Библос и Анжар. Столица страны Бейрут сочетает старину с веком нынешним. Любителей активного отдыха ждут многочисленные маршруты причудливых горных троп, где рядом с вашим костром, — как знать, может быть, находился костер древнего человека.

ОБЪЕДИНЕННЫЕ АРАБСКИЕ ЭМИРАТЫ (ОАЭ)



Площадь: 83 600 км²
 Население: 5 473 972 чел. (2013)
 Столица: Абу-Даби
 Форма правления: Федеративная абсолютная монархия
 Денежная единица: Дирхам ОАЭ (AED)
 Официальный язык: арабский
 Религия: ислам суннитского толка

ОАЭ - федерация из семи арабских государств, расположенных на Аравийском полуострове. История ОАЭ насчитывает немногим более 30 лет. За короткий срок Эмираты совершили беспрецедентный скачок в будущее — на месте безводной пустыни с немногочисленными поселениями на берегу моря возникла богатая и высокоразвитая страна. Сюда стремятся попасть туристы со всего мира. Абу-Даби — самый большой эмират с населением около 900 тыс. человек, столица и резиденция президента федерации. Дубай — второй по величине город и эмират ОАЭ, один из мировых центров бизнеса и торговли, отдыха и развлечений. Шарджа — «культурная столица» ОАЭ, третий по величине эмират. Здесь, многомузеев, исторических памятников, мечетей, базаров. Аджман — самый маленький. из всех эмиратов, в прошлом был известен как место добычи жемчуга. Сейчас он славится развитой рыбной промышленностью и изготовлением одномачтовых арабских кораблей-доу. Умм-Эль-Кайвайн — эмират, где развито рыболовство и находится исследовательский, центр по разведению рыбы. Рас-Эль-Хайма — эмират в северной части ОАЭ. С XVI в. он постоянно подвергался захватам и поэтому получил название, которое в переводе означает «пиратское побережье». Эмират Фуджейра, расположенный в восточной части ОАЭ, рекомендуется для отдыха любителям природы и тем, кто предпочитает уединенную тишину. В Фуджейре три заповедные зоны: водопады Эль-Вурайда, сады Ан-Эль-Мадхаб и горячие источники Айн-Эль-Гамур. В пустынях эмирата проходят верблюжьи бега.

ОАЭ — страна, имеющая более чем двухтысячелетнюю историю, давно освоена российскими туристами в отличие от соседнего Омана.

ОМАН



Площадь: 309 500 км²
 Население: 2 978 689 чел. (2013)
 Столица: Маскат
 Форма правления: абсолютная монархия

Денежная единица: оманский риал
Официальный язык: арабский
Религия: ислам ибадитского толка

Оман— страна, экономика которой во многом зависит от добычи и экспорта нефти, до недавнего времени была закрыта для туристов. Залежи нефти создали благополучие Оману. А ее многолетняя изоляция позволила сохранить национальные особенности культуры и быта местного населения. Поэтому Оман — удивительная страна, позволяющая своим гостям ознакомиться с укладом арабской жизни и разместиться в престижных международных отелях. Самым распространенным видом отдыха в Омане является подводное плавание. Климат Омана пустынный, сухой, с более высоким уровнем влажности на побережье по сравнению с внутренними районами, в среднем в год выпадает несколько сот миллиметров осадков. Средняя температура в июле плюс 32°С, а в январе —21°С. Столица страны Маскат считается одной из наиболее жарких столиц мира.

САУДОВСКАЯ АРАВИЯ



Площадь: 2 149 610 км²
Население: 30 770 375чел. (2013)
Столица: Эр-Рияд
Форма правления: абсолютная теократическая монархия
Денежная единица: саудовский риал
Официальный язык: арабский
Религия: ислам

Саудовская Аравия, расположенная к северу от Йемена, занимает большую часть самого крупного в мире Аравийского полуострова и в то же время большую часть территории страны занимает пустыня: на севере — это часть Сирийской пустыни, а в юго-восточной части страны — Большая пустыня (Руб-Эль-Хали). Ведущий сектор экономики страны — нефтедобывающая промышленность. На Саудовскую Аравию приходится большая часть мировых разведанных запасов нефти (около 20%).

Саудовская Аравия — страна с ортодоксальными исламскими традициями, что проявляется, в частности, в туристических формальностях: ввоз алкоголя запрещен; провоз наркотиков карается смертной казнью; запрещен ввоз книг на иврите, а также товаров с маркировкой Израиля; женщинам, выходящим на улицу, желательна надевать паранджу. Основным видом международного туризма в стране является религиозный, осуществляемый в форме паломничества. Паломничество в Саудовскую Аравию основано на традициях исламского культа. Каждый мусульманин хотя бы раз в жизни должен совершить паломничество (хадж) в священные города — Мекку и Медину. Город Мекка является местом паломничества, так как здесь, согласно преданиям, родился основатель ислама пророк Мухаммед, а в Медине находится гробница пророка Мухаммеда.

СИРИЯ



Площадь: 185 180 км²
Население: 22 457 336чел. (2013)
Столица: Дамаск
Форма правления: президентско-парламентская респ.
Денежная единица: сирийский фунт (SYP)
Официальный язык: арабский
Религия: ислам

На территории Юго-Западной Азии находится государство Сирия — последний оплот крестоносцев, шедших в эпоху Средневековья под эгидой католической церкви освободить Святую землю от мусульман. Напоминают о крестовых походах непреступные замки крестоносцев. Столица Сирии — город Дамаск — один из древнейших городов мира. Среди архитектурных памятников города интерес представляют колоннада святилища Юпитера Да-масского, мечеть Омейядов, госпиталь Нур-ад-Дина. В столице более 200 мечетей. Сирия издавна известна ремесленными промыслами — изготовлением холодного оружия («дамасские клинки»), медной посуды, парчи.

Длина береговой линии Средиземноморского побережья Сирии около 200 км. В окрестностях четвертого по величине города Сирии и главного морского порта — Латакии — находится главный морской курорт Шатт аль Азрак. В Сирии имеется несколько современно оснащенных горных курортов, к которым относится Сленфе и Машта аль Хелу. Развитию международного туризма в Сирии препятствует ряд исторически сложившихся обстоятельств. Сирия, как и многие другие арабские страны, не приемлет существования независимого государства Израиль. В 1973 г. Сирия вместе с Египтом начали войну против Израиля, которая закончилась подписанием сепаратного мира. Этот исторический факт обусловил наличие напряженных отношений между Сирией и Израилем. Виза в Сирию не выдается лицам, имеющим любые израильские отметки. А въезд в район вдоль сирийско-израильской границы запрещен. У «власти в Сирии находится Б. Ассад — сын бывшего коммунистического диктатора страны Х. Асада. Существование подобного режима дало основание США включить эту страну в так называемую «ось зла» стран с антидемократическими режимами.

ИРАН



Площадь: 1 648 000 км²
Население: 80 840 513 чел. (2014)
Столица: Тегеран
Форма правления: исламская республика
Денежная единица: иранский риал (IRR)
Официальный язык: персидский
Религия: ислам шиитского толка

На территории Юго-Западной Азии расположено государство Иран. Значительную часть территории этой страны занимают горы и пустыни. Центр страны занят Иранским нагорьем и пустынями Деште-Кевир (Большая Соленая пустыня) и Деште Луг. На территории Ирана можно выделить три природно-климатические зоны: побережье Персидского и Оманского заливов с тропическим жарким климатом, центральные области с засушливым субтропическим жарким климатом, центральные области с засушливым субтропическим климатом и горные районы с умеренно-прохладным климатом. Из почти 70-миллионного населения Ирана большую часть (около 50%) составляют персы. Официальным языком является фарси (персидский), а преобладающей религией — ислам шиитского толка. Иран — страна с традициями исламского фундаментализма, где тон задают духовные лидеры — аятолы.

Какие страноведческие особенности необходимо учитывать при посещении этой страны. В Иране фактически существует «сухой» закон — спиртное невозможно приобрести в магазинах и даже отелях. Категорически запрещен ввоз в страну всех видов алкогольных напитков, видеопродукции эротического и пропагандистского содержания и книги на иврите. При наличии в паспорте любых отметок государства Израиль въезд в

Иран запрещен. Так же через границу не пропускают женщин в одежде, не соответствующей исламским правилам.

В силу существующих традиций исламского фундаментализма международный туризм в этой стране не получил широкого распространения, а основной доход Иран получает от добычи и экспорта нефтегазового сырья. Развитию туризма препятствует и ряд других обстоятельств. Так, в стране отсутствует современная гостиничная база. Вместе с тем у Ирана имеется большой потенциал для развития международного туризма по целому ряду направлений. Куль-турно-историческое направление связано с посещением древних городов — Тегерана, столицы страны, Исфахана, Шираза, Тебриза. Здесь можно увидеть много исторических достопримечательностей: средневековые мечети, памятники древности, гробницы персидских деятелей науки и искусства.

Лечебно-оздоровительные туры также могут быть перспективны для Ирана. На берегу крупнейшего в Иране озера Урмия находятся бальнеологические курорты-купальни, использующие для лечения свойства соленой воды, близкой по содержанию воде Мертвого моря. В Иране доступны такие медицинские услуги, как глазная хирургия, ортопедия, лечение сердечно-сосудистых заболеваний. Туризм с целью развлечений и отдыха в Иране имеет очаговый характер. Наиболее известным местом отдыха в Иране является модный иранский курорт на острове Киш в Ормузском проливе. Шоп-туры в Иран — также перспективное направление международного туризма. Здесь множество восточных базаров, где можно приобрести знаменитые персидские ковры ручной работы, а также прекрасные серебряные изделия.

Страны Южной и Юго-Восточной Азии

Южная и Юго-Восточная Азия занимает полуострова Индостан, Индокитай и Малайский архипелаг. До Второй мировой войны эта территория, за исключением Таиланда, входила в состав колониальных владений европейских держав и США. Ныне здесь расположены 17 независимых государств (рис. 87). Освобождение их от колониального ига сопровождалось жестокими войнами и социальными катаклизмами. До сих пор не решены проблемы границ между Индией и Китаем, Индией и Пакистаном. Религиозно-общинная рознь продолжает иметь место в Индии и Шри-Ланке.

Через Южную и Юго-Восточную Азию проходят пути из Европы и Ближнего Востока на Дальний Восток и в Австралию. Наибольшее значение на воздушных трассах имеют аэропорты Сингапура и Бангкока, а на морских путях — Малаккский пролив. Имеются проекты строительства канала через перешеек, который соединит полуостров Малакку с материком.

Природно-ресурсный потенциал. Южная и Юго-Восточная Азия расположена в тропическом, субэкваториальном и экваториальном поясах. Тут много тепла и влаги, плодородных почв (аллювиальные, красноземы и черноземы вулканического происхождения). Природные условия региона дают возможность, во-первых, заниматься земледелием в течение всего года, во-вторых, выращивать культуры, вегетация которых длится в течение всего года. Недостаток влаги в тропическом и сухой сезон в субэкваториальном поясах заставляет использовать искусственное орошение. Такую возможность дают многоводные реки, берущие свое начало в Гималаях и на Тибете. Район богатый гидроресурсами и твердой древесиной. Его полезные ископаемые разнообразны, наибольшее значение имеют руды металлов (железа, марганца, олова, вольфрама, меди, а также бокситов).

Территории Южной и Юго-Восточной Азии страдают от засух и наводнений, связанных с непостоянным характером муссонов, а также от тропических циклонов. Здесь распространена почвенная эрозия, уничтожаются леса. В 1970 г. в дельте Ганга и Брахмапутры (Бангладеш) произошла одна из самых страшных природных катастроф.

Наводнение, вызванное циклоном, привело к гибели полумиллиона человек. В 1991 г. трагедия повторилась. Погибло 140 тыс. человек.

Население. Южная и Юго-Восточная Азия с ее благоприятными для земледелия условиями является давним районом проживания людей. Сейчас здесь сосредоточено 3/10 жителей Земли. В последнее время уровень природного прироста населения снизился, но абсолютные его размеры очень значительны. Южная и Юго-Восточная Азия - один из наиболее плотно заселенных регионов мира. Особенно плотно заселен полуостров Индостан. На полуострове Индокитай и Малайском архипелаге население концентрируется в дельтах и долинах рек Иравади, Менам, Меконг, Хонгха, островах Ява и Лусон. На Яве на 1 км² в среднем проживает 930 чел., в Бангладеш - 790. Горные районы, покрытые влажными лесами, почти безлюдны. Их называют «зеленой пустыней».

Преобладающая часть населения региона проживает в сельской местности. Безземелье и малоземелье крестьян, безработица в городах - главная причина бедственных условий, болезней, неграмотности и консервативных традиций. На самом низком уровне жизни находятся так называемые племена и малые народы. Они вытеснены на малопригодные для жизни территории и занимаются сбором плодов и подсечно-огневым земледелием.

Расовый, этнический и религиозный состав населения очень пестрый. На полуострове Индостан проживают европеоиды и негроиды, на юго-востоке региона - монголоиды и австралоиды. Многомиллионные народы разных языковых групп и семей стыкуются между собой. Многочисленные племена и малые народы, изолированные от мира и один от другого, сохраняют свои языковые особенности. В Юго-Восточной Азии - более 20 млн китайских иммигрантов (хуацяо).

В Индии зародились религии индуизма и буддизма, из арабских стран в этот регион пришел ислам, европейцы принесли сюда христианство.

Как культурный регион Южная и Юго-Восточная Азия является частью муссонной Азии с ее грядковой системой трудоинтенсивного земледелия, поливным рисом и огромной плотностью населения. Местные отличия позднее были освящены религиями. Среди памятников культурного наследия наиболее известен мавзолей Тадж-Махал и пещерные храмы Аджанты в Индии, фрески Сигирии в Шри-Ланке, храмы Ангкор-Ват в Камбодже и Борободур в Индонезии.

Хозяйство. В экономическом отношении страны Южной и Юго-Восточной Азии находятся среди наименее развитых в мире. Главное занятие населения - потребительское земледелие, а в нем - культура поливного риса. Родиной риса является Индокитай. Рис выращивают преимущественно на аллювиальных низменностях. Специфической формой местного ландшафта являются также террасированные под рисовые чеки горные склоны. По трудоемкости работы их сравнивают с египетскими пирамидами. Только в Пакистане и на юго-западе Индии главная культура - пшеница. Распространены бобовые и масличные культуры, сахарный тростник, разнообразные овощи и фрукты, а также «хлеб» экваториального пояса - маниок (кассава). Важное место в рационе местного населения занимает рыба, ее вылавливают в окружающих морях и во внутренних водоемах. «Зеленая революция» решила продовольственную проблему. Экспорт риса осуществляется из стран полуострова Индокитай. Важнейшей чертой экваториального пояса является плантационное хозяйство, основанное еще колонизаторами. На мировой рынок поступают каучук, продукты кокосовой и масличной пальм, бананы, ананасы, чай, пряности. Все эти культуры требуют постоянного увлажнения и высоких температур. Плантации выгодны не только экономически, но и экологически. Они имитируют условия экваториального леса, и, как и залитые водой рисовые поля, предотвращают эрозию почв. Территория на стыке границ Мьянмы, Таиланда и Лаоса известна в мире как «золотой треугольник» - место нелегального выращивания опиумного мака.

ИНДИЯ



Площадь: 3 287 263 км²

Население: 1 220 800 359 чел. (2013)

Столица: Нью-Дели

Форма правления: парламентская республика

Денежная единица: индийская рупия (INR)

Официальный язык: хинди, английский (21 язык)

Религия: индуизм, ислам

Индия — огромный субконтинент, расположенный в Южной Азии. В Индии проживает более миллиарда человек. Учитывая, что в стране не так жестко, как в Китае, проводится политика планирования семьи, по прогнозам демографов в среднесрочной перспективе эта страна станет самой многонаселенной в мире. Кроме того, Индия считается самой многонациональной страной мира. Физико-географически Индию можно разделить на три природных района: Гималаи, Индо-Гангская низменность и Деканское плоскогорье. Экономически Индию можно охарактеризовать как «ключевую развивающуюся страну», которая по макроэкономическим показателям сопоставима с великими державами (ВВП — около 500 млрд. долл. в 2002 г.; 11-е место в мире), а по показателям дохода на душу населения — это одна из беднейших стран мира (480 долл. на человека в 2002 г.; 159-е место в мире). В аграрно-индустриальной экономике страны сочетается развитие базовых отраслей промышленности с многоукладным сельским хозяйством. Широкое распространение получила текстильная промышленность. Недра страны богаты разнообразными полезными ископаемыми (уголь, железные руды, алмазы, марганец и др.).

С точки зрения туризма наибольший интерес в Индии представляют крупнейшие города страны: Дели — столица Индии, Бомбей, Калькутта, Мадрас; бывший португальский анклав, а ныне 25-й штат Индии — Гоа; национальные парки Корбет, Сариска, знаменитый мавзолей Тадж-Махал. Калькутта — родина всемирно известного индийского писателя Рабиндраната Тагора. Здесь же находится «Дом Тагора». Самые популярные индийские курорты расположены на западном побережье Индии, в штате Гоа. До 1963 г. здесь была португальская колония. Этот район считается наиболее развитым в туристическом плане и очень популярен среди европейцев. Здесь скорее понравится тем, кто предпочитает комфортный, спокойный пляжный отдых с обедами в гостиничных ресторанах. Но Гоа — далеко не единственное популярное место отдыха в Индии. Известностью пользуется штат Керала — самый южный штат западного побережья и один из самых развитых штатов Индии.

Классической поездкой в Индию считается тур по «Золотому треугольнику» с посещением всемирно известного Тадж-Махала — памятника индийской архитектуры, пятикупольного сооружения из белого мрамора с мозаикой из цветных камней, а также древнего города-призрака Фатихпур-Сикри и экзотического розового города Раджастхан. Индия является также центром религиозного паломничества. Основные центры общин индуистов находятся на территории этой страны. Индия привлекает экотуристов, мечтающих покорить горные вершины.

Экотуризм, связанный с альпинизмом, характерен также и для **НЕПАЛА**, единственного в мире индуистского королевства. До середины 1950-х годов Непал был закрыт для иностранцев и по-этому во многом сохранил самобытность и национальный колорит. Это бедная страна, народ которой не считает себя бедным, имеет свои человеческие ценности и живет по своим правилам.

Туристов сюда привлекают высочайшие в мире пики Гималаев, первозданные джунгли на юге, живописная долина Катманду с уникальными пагодами и изящной архитектурой жилых зданий, яркие праздники, а также самобытная культура населения.

ИНДОНЕЗИЯ



Площадь: 1 919 440 км²
Население: 253 609 643чел. (2014)
Столица: Джакарта
Форма правления: президентская республика
Денежная единица: Индонезийская рупия(IDR)
Официальный язык: индонезийский
Религия: индуизм

Индонезия расположилась на огромном архипелаге, сопоставимом по размерам с Европой. Крупнейшие ее острова — Суматра, Ява, Калимантан, Сулавеси. Жизнь на каждом из 13 тыс. островов идет по своему собственному пути. На одном острове живут мусульмане (Ява), на другом — индусы (Бали), на третьем — христиане (север Сулавеси). Столица Индонезии — город Джакарта.

Остров Бали — один из важнейших туристических центров Индонезии. Здесь расположены древние индуистские храмы, а также многочисленные отели с великолепными пляжами. Кустарная промышленность представлена чеканными изделиями из серебра, керамическими и плетеными изделиями, предметами художественной резьбы по кости, пользующимися спросом у туристов.

Индонезия представляет интерес для экологического туризма. Здесь расположен ряд национальных парков и заповедников. Широко известен парк отдыха Ганнинг на острове Суматра. Туристов привлекают сюда возможность совершения трекинга по горным лесам, а также посещение центра реабилитации орангутангов.

ТАИЛАНД




Площадь: 514 000 км²
Население: 70 498 494чел. (2013)
Столица: Бангкок
Форма правления: парламентарная монархия
Денежная единица: бат (ТНВ)
Официальный язык: тайский
Религия: буддизм

Таиланд по территории сопоставим с Францией, его население составляет около 60 млн. человек. Таиланд до сих пор сохранил свою древнюю буддистскую культуру. Оловянно-вольфра-мовый пояс, проходящий по территории страны, обеспечивает Таиланду одно из ведущих мест по добыче олова. Основная сельскохозяйственная культура — рис. Таиланд сохранил свою политическую независимость на протяжении многовековой истории страны. Известны в прошлом тесные связи между российскими и тайскими монархами и дружественные отношения между Таиландом и Россией.

В настоящее время Таиланд является туристической меккой Юго-Восточной Азии. Туристов привлекают благоприятный климат и развитая туристическая инфраструктура, исторические достопримечательности, в том числе буддистские храмы и возможность свободного и раскрепощенного поведения. К наиболее известным туристическим центрам Таиланда можно отнести столицу Бангкок, города Паттайю, Пхукет, Самуи. В Бангкоке расположено около 400 буддистских храмов. Среди них наиболее интересны храм Рассвета с башней высотой 104 м и храм Изумрудного Будды.

БУТАН



Площадь: 38 394 км²

Население: 758 667 чел. (2013)

Столица: Тхимпху

Форма правления: конституционная монархия

Денежная единица: Нгултрум (BTN, INR)

Официальный язык: дзонг-кэ

Религия: буддизм

В отрогах Восточных Гималаев расположено еще одно небольшое государство Южной Азии — **БУТАН** (в переводе «Страна драконов грома»). На протяжении многих столетий связь Бутана с Тибетом была очень тесной, поэтому в стране распространен буддизм ламаистского толка, тибетский национальный язык и письменность. Королевство Бутан относится к числу слаборазвитых, забытых временем патриархальных государств мира. В стране преобладает натуральное хозяйство. Основной производственный сектор экономики — сельское хозяйство. Здесь выращиваются рис, пшеница, ячмень. К югу от Бутана в местечке Черапунджи (Индия) находится самое влажное место в мире, где выпадает свыше 11000 мм осадков в год. Влажные джунгли Бутана слабо изучены и мало исследованы. Здесь самая высокая плотность слонов на единицу площади.

Бутан — еще во многом закрытая для путешествий страна. Современный Бутан чем-то напоминает царскую Россию начала XIX столетия, когда разрешение на выезд надо было получать лично у императора, а заграничный паспорт стоил 500 рублей серебром. Аналогичная ситуация сложилась и в современном Бутане. Здесь большое количество мест, куда можно попасть лишь после специального разрешения, подписанного лично королем. При этом следует запастись значительной суммой денег, намного превышающей официальную стоимость поездки. Вместе с тем, экзотику этой страны в состоянии оценить только истинный любитель приключений. Основная достопримечательность Бутана — буддистские монастыри, самые крупные находятся в Тхимпху — столице страны.

К югу от Индии расположены важные объекты международного туризма: остров Шри-Ланка и Мальдивские острова.


С 1984 г. столицей **ШРИ-ЛАНКИ** является Коломбо. Смешение культур и религий, времен и народов оставили свой отпечаток на неповторимом облике города: старинные особняки колониального стиля соседствуют как с небоскребами, так и с древними восточными храмами. Наибольшее количество исторических и культурных памятников сосредоточено в центре острова и образует «культурный треугольник»: Анурадхапура — первая древняя столица Шри-Ланки, Полоннарува — средневековая столица государства, Канди — последний бастион правителей независимого сингальского государства. Шри-Ланка известна также своими слоновыми питомниками. В наши дни страна считается одним из ведущих экспортеров чая.

МАЛЬДИВСКИЕ ОСТРОВА — это архипелаг в Индийском океане, расположенный юго-западнее острова Шри-Ланка. Мальдивы состоят из 1190 крохотных коралловых островов, из которых освоены лишь 220. На 77 островах имеются отели категории от 2 до 5 звезд. Мальдивцы — смешенная раса, на формирование которой оказали влияние эмигранты Шри-Ланки, Индии и арабских стран. Численность населения островов — около 240 тыс. человек, четверть из которых проживает в столице страны Мале.

Известным центром современного международного туризма стал **СИНГАПУР**, крупный финансовый, промышленный и транспортный центр. В Сингапуре много природных и культурных достопримечательностей. Сингапурский зоопарк, парк птиц, фестиваль искусств, этнические кварталы (чайнатаун, маленькая Индия) — вот те

объекты, которые обычно посещают туристы. Весьма оригинален мемориальный музей под открытым небом — «парк тигрового бальзама», созданный в Сингапуре местными китайскими финансовыми магнатами из семейства Ау. Сингапурские дельцы-китайцы — братья Ау Бин-Хау и Ау Бин-Пар — разбогатели на производстве целебной мази — «тигрового бальзама», который приобрел большую популярность не только в Сингапуре, но и в других странах как средство лечения от ревматизма, радикулита и других болезней. Бизнес на «тигровом бальзаме» стал источником обогащения семьи Ау, которая превратилась в одну из крупнейших финансовых групп Сингапура. Стремясь увековечить свое имя, братья купили участок земли на склоне холма у самого моря и создали здесь парк. Сооружение парка было закончено в 1937 г. И он был преподнесен братьями Хау и Пар в дар городу с условием, что после их смерти этот парк станет семейным мемориалом. Воля братьев была выполнена. На верхней террасе холма были установлены памятники братьям, а парк получил название «Парк тигрового бальзама».

МАЛАЙЗИЯ



Площадь: 329 758 км²

Население: 30 073 353 чел. (2014)

Столица: Куала-Лумпур

Форма правления: парламентарная монархия

Денежная единица: ринггит

Официальный язык: малайский

Религия: ислам

В последние годы все больше туристов привлекает Малайзия государство в Юго-Восточной Азии, западная часть которого расположена на юге полуострова Малакка, а восточная часть — на севере острова Калимантан (штаты Сабах и Саравак). Малайзия отличается от других стран региона уникальной комбинацией экзотики, древней культуры и высочайшего уровня развития. Малайзия разделена на 13 штатов. Столицей государства является город Куала-Лумпур. Он вырос на месте лагеря первых добытчиков олова. Наиболее интересны для посещения в столице Малайзии птичий парк, где обитает около 5 тысяч птиц, парк оленей, где живут уникальные маленькие «мышинные олени», и парк бабочек. Малайзия — динамично развивающаяся «новая индустриальная» страна Юго-Восточной Азии. В международном разделении труда страна известна как крупный производитель олова, каучука, а также продукции ряда отраслей обрабатывающей промышленности, прежде всего бытовой техники, а также как крупный производитель риса.

В последние годы в стране проводится политика стимулирования международного туризма как перспективной отрасли международной специализации. Многие районы Малайзии имеют свои неповторимые особенности и привлекательны для туристов. Штат Кедах с населением свыше одного миллиона человек расположен на северо-западе полуострова Малайзия. На территории штата находится так называемая «рисовая чаша Малайзии». В штате много археологических памятников. Недалеко от побережья Кедаха расположен курорт — остров Лангкави. Остров покрыт тропической растительностью, однако здесь имеются пляжи. Примерно в 112 км к югу от Лангкави, недалеко от северозападного побережья полуострова Малайзия, находится остров Пенанг, который называют «жемчужиной Востока». Прекрасные пляжи и красивые пейзажи превратили остров в популярное место отдыха.

Штат Лерак с населением около 2 млн. человек часто называют «серебряным штатом», так как здесь имеются крупные месторождения оловянной руды. Лерак привлекателен для туристов многочисленными достопримечательностями, в частности известковыми пещерами-храмами. На территории штата находится ряд курортных мест:

прибрежный городок Ламут, остров Пангкор, остров Пангкор Лаут. Штат Селангор расположен на западном побережье полуострова Малайзия. Это самый населенный штат в стране и одновременно крупнейший индустриальный центр. В штате имеются курорты Мориб, Баган Лаланг, а также на островах Карей, Кетам, Индах и Ангса. Главные курорты штата Негри Сембилан (западное побережье Малайзии) расположены в 48-километровой прибрежной полосе в районе порта Диксон.

Штат Малакка занимает юго-запад полуострова Малайзия и известен как центр смешения многих культур: индийской, китайской, европейской и японской. Поэтому в штате много исторических достопримечательностей — храмов, мечетей, мавзолеев, церквей. Есть здесь и курорты — Танджунг Бидара, Танджунг Клинг и др. Штат Джохор считается южными воротами Малайзии. Здесь проходит железнодорожная линия, связывающая Малайзию с Сингапуром. В штате есть исторические достопримечательности, национальные парки, курорты. Штат Паханг на восточном побережье Малайзии является самым крупным по площади штатом страны. Здесь есть высокогорные курорты, национальные природные заповедники, живописные озера. Остров Тиоман относится к категории престижных международных курортов. Штат Теренгану на восточном побережье полуострова Малайзия — центр текстильной промышленности страны. Здесь изготавливаются расписные изделия «батика» и сувениры из меди, которые Покупают туристы. Это один из самых живописных штатов страны. К чудесам природы штата можно отнести высокогорное озеро Кунуир, а также водопад Синайа. Остров Реданг в морской акватории штата считается одним из лучших мест в Малайзии для плавания с маской и аквалангом. Штат Келантан, расположенный на северо-востоке, на границе с Таиландом, называют «колыбелью малазийской культуры». Здесь на побережье Южно-Китайского моря много курортных мест с пляжами из золотистого песка, обрамленных кокосовыми пальмами.

Штат Сабах находится в Восточной Малайзии, на северо-востоке острова Борнео. Это горный штат с дикими джунглями и длинной береговой чертой с пляжами, усеянными коралловыми рифами. Штат Саравак, что в переводе означает «страна птицы-носорога», является самым крупным из малазийских штатов. Расположенный на острове Борнео, этот многонациональный штат — страна густых джунглей, богатая такими ресурсами, как перец, какао, пальмовое масло, древесина и нефть. В штате много национальных парков, в которых организуются сафари. Есть прекрасные пляжи. Штат Лабуан имеет динамично развивающийся порт, это один из международных финансовых центров. В пределах территории штата находится ряд островов, у побережья которых лежат остатки затонувших кораблей, что представляет интерес для любителей дайвинга.

Малайзия известна также своими морскими заповедниками. Морские заповедники — это ограниченная акватория моря, которая считается замкнутой экосистемой с целью сохранения ее флоры и фауны и коралловых рифов с обитающими там рыбами и микроорганизмами. Заповедники создаются для сохранения и защиты коралловых зон от влияния индустриализации, защиты подводной флоры и фауны, организации отдыха людей без нанесения ущерба живой природе. Находясь в морских заповедниках, необходимо соблюдать определенные правила. Например, там разрешены подводное фотографирование, плавание, но запрещена рыбная ловля, сбор кораллов, гонки на скоростных лодках.

Малайзия является и центром религиозного туризма. Большинство жителей страны мусульмане. Примерно в 30 км от Куала-Лумпура находятся пещеры Бату. Каждый год в конце января — начале февраля здесь проходит религиозный праздник, собирающий многочисленных паломников из Малайзии, Сингапура и других стран. Важно отметить, что в стране действует ряд строгих правил. Так, нелегальный ввоз наркотиков в Малайзию карается смертной казнью.

На северо-западном берегу острова Калимантан расположено процветающее микространство Юго-Восточной Азии **БРУНЕЙ**. Благополучие Брунея базируется на

доходах, получаемых от добычи нефти. Султан Брунея считается одним из богатейших жителей планеты. Столица Брунея — Бандар-Сери-Бегаван. Здесь на компактной территории в 6 тыс. кв. км проживает около 300 тыс. человек. Большинство жителей — малайцы (65% всего населения). В столице находится одна из самых больших мечетей в Азии — мечеть Омара Али Сайфулдина. В стране имеются также национальные парки и заповедники с экваториальной флорой и фауной. В 1994 г. в стране открыт тематический парк Джерудонг.

МЬЯНМА



Площадь: 678 500 км²

Население: 55 167 330 чел. (2013)

Столица: Нейпидо

Форма правления: президентская республика

Денежная единица: мьянманский кьят

Официальный язык: бирманский

Религия: буддизм

Мьянма — «страна золотых пагод» — известен, прежде всего как один из мощнейших анклавов буддийской культуры во всей Азии. Национальным символом страны является грандиозная пагода-стupa Шведагон, построенная 2500 лет тому назад и расположенная в столице Янгоне. В стране власть принадлежит военной хунте, которая правит с 1962 г. Вследствие этого Мьянма (в прошлом Бирма) — это бедная аграрная страна, где автомобиль считается редкостью и население продолжает перемещаться на лошадях и быках. Такое положение дел тормозит развитие и международного туризма, который, за исключением паломничества и осмотра достопримечательностей буддистской культуры, в стране практически не развит.

Вместе с тем, в Мьянме есть интересные места и достопримечательности. Мандалай — бывшая столица бирманских королей. Здесь, как и в других частях страны, много святынь буддизма. Потухший вулкан — гора Попа считается одной из самых загадочных гор страны и является местом паломничества на протяжении многих сотен лет. Это место священное для жителей страны. В Янгоне есть экзотические плавучие гостиницы. Это старые суда, поставленные на прикол вдоль берега реки Рангун и оборудованные под отели.

К северо-востоку от Мьянмы расположено государство **БАНГЛАДЕШ** — одно из беднейших и перенаселенных государств мира, образовавшееся в 1971 г. после отделения от Пакистана. Большинство жителей — бенгальцы, исповедующие ислам. Аграрная экономика Бангладеш специализируется на поставках на мировой рынок джута. Международный туризм в стране слабо развит, так как Бангладеш имеет репутацию района постоянных циклонов и наводнений, а также вездесущих москитов. Вместе с тем, истинные путешественники по достоинству оценят достопримечательности этой самобытной страны.

В столице Бангладеш Дакке наибольший интерес для туристов представляет множество мечетей, индуистские и христианские храмы, незаконченный форт Лабах, шумные восточные базары; это столица рикш. Славится Дакка и муслином. В качестве природных достопримечательностей стоит отметить вечнозеленые мангровые леса на юго-западе страны, популяцию бенгальских тигров, стада слонов и большое количество леопардов. Бангладеш — страна водных видов транспорта. Распространенными средствами передвижения являются паромы и пароходы.

Единственным морским курортом Бангладеш считается Кокс Базар, расположенный недалеко от границы с Мьянмой и имеющий ярко выраженный бирманский колорит. Гостиничная инфраструктура здесь развита слабо. Туристов привлекают огромные по протяженности пляжи и чистое море, свободное от акул.

Исламские нормы морали не позволяют женщинам обнажать свои тела. И купаться они здесь могут, только надев шаровары.

В непосредственной близости от Читтагонга, второго по величине города Бангладеш, расположен старый португальский анклав Патерг-хата, один из немногих районов в стране, сохранивших христианство.

ФИЛИППИНЫ



Площадь: 299 764 км²

Население: 105 720 644 чел. (2013)

Столица: Манила

Форма правления: унитарная през.конст.респ.

Денежная единица: филиппинское песо(РНР)

Официальный язык: английский, филиппинский

Религия: католицизм, протестантство

Филиппины— государство в Юго-Восточной Азии, расположенное на архипелаге, состоящем из более семи тысяч островов. Столица государства — Манила. Значительную часть островов занимают тропические леса. Многочисленные национальные парки (Канлаон, Маунт-Апо, Волькано и др.) делают перспективным развитие экологического туризма в стране.

В истории Филиппин можно отметить ряд знаменательных вех. В XVI в. на островах высадился Ф. Магеллан с целью распространения здесь христианства, но в стычке с местными жителями он был убит. Долгое время Филиппины были испанской колонией, а затем стали зависимым государством от США. В 1946 г. страна получила суверенитет. В структуре экономики преобладает производство промышленной и сельскохозяйственной продукции. В основном развиты горнодобывающая и ряд отраслей обрабатывающей промышленности. В сельском хозяйстве ведущей отраслью является растениеводство (сахарный тростник, табак, тропические фрукты и цитрусовые). На юго-востоке страны расположена провинция Давао, население которой специализируется на выращивании уникальной технической культуры абаки, используемой для изготовления тканей.

Туризм на Филиппинах в основном связан с посещением экзотических мест, а также нетронутых уголков дикой природы. Столица Манила является крупным промышленным, финансовым и культурным центром. В городе сохранились средневековая церковь Сан-Августин и постройки времен испанских конкистадоров; имеются Национальный музей Филиппин, Музей естественной истории и археологии, Музей искусств.

КАМБОДЖА



Площадь: 181 040 км²

Население: 15 205 539 чел. (2013)

Столица: Пномпень

Форма правления: конституционная монархия

Денежная единица: риель, доллар США

Официальный язык: кхмерский

Религия: буддизм

Королевство Камбоджа расположено в Юго-Восточной Азии, на юге полуострова Индокитай. Население 12,5 млн человек (2000 г.). Государственная религия — буддизм. Символ Камбоджи—Ангкор-Ваш — уникальный комплекс древних храмов. Именно

башни храмов, построенных в XII в., изображены на национальном флаге страны. Камбоджа — аграрная страна (доля сельского хозяйства в ВВП составляет 53%, а промышленности — 5%). В ней сравнительно недавно закончилась гражданская война, унесшая огромная число жизней. Для туристов, прилетевших в Пномпень, столицу королевства Камбоджа, обязательная часть программы — посещение «музея геноцида». В одном из четырех зданий музея с 1975 по 1979 г., когда страной правили «красные кхмеры», находились камеры пыток. Как следует из статистических данных, Камбоджа — едва ли не самая бедная страна Азии. Доход на душу населения составляет примерно триста долларов США в год. Экономика Камбоджи базируется на поступлениях от текстильной промышленности и туризма. Текстильная промышленность представлена в основном небольшими фабриками, где шьют ветровки, брюки, футболки для Америки, Японии, Западной Европы. Незначительное число туристов (около 400 тыс. в год) объясняется нестабильностью, отсталой инфраструктурой, высоким уровнем преступности.

ВЬЕТНАМ



Площадь: 331 210км²

Население: 92 477 857чел. (2013)

Столица: Ханой

Форма правления: социалистическая республика

Денежная единица: вьетнамский донг (VND)

Официальный язык: вьетнамский

Религия: местные анимистические культы

В соседнем с Камбоджей Вьетнаме туристы посещают центральные города Хошимин и Ханой. Одна из наиболее известных достопримечательностей страны — Мавзолей Хошимина, руководителя Коммунистической партии и организатора освободительной войны против французских колонизаторов. Несмотря на сохраненный социалистический статус, Вьетнам — страна с динамично развивающейся экономикой. В стране, в частности, в Ханое — ее столице ведется активное гостиничное строительство. Вьетнам за последние годы вышел в лидеры по ряду позиций, например по производству кофе.

Набирает обороты и туристическая индустрия. Во Вьетнаме имеется ряд современных курортов: Нячанг, Фантхьет, Дананг, Далат. Нячанг — самый известный курорт Вьетнама, расположенный на берегу одноименного залива. Курорт славится не только белоснежными пляжами, но и целебными источниками. Воздух, наполненный эвкалиптовым ароматом, оказывает благотворное воздействие на людей, страдающих заболеваниями органов дыхания. Фантхьет — известный курорт, расположенный на юге страны, с золотистыми пляжами и оборудованными полями для игры в гольф. Дананг — крупный морской порт. В окрестностях города имеется и курортная зона — место для любителей отдыха на море. Кроме купания в море туристы могут насладиться здесь парусным спортом, водными лыжами, дайвингом. Популярностью пользуется высокогорный курорт Далат, привлекающий красотами местной природы: водопады, озера, сосновый бор, цветники.

Во Вьетнаме много архитектурных памятников, напоминающих о времени правления династии императоров Нгуен. Это гробницы, пагоды и наиболее известной среди них является семи-этажная пагода «Тхиен Му». Значительную часть территории страны занимают тропические джунгли. Во Вьетнаме постепенно начинает формироваться индустрия национальных парков, где туристы могут насладиться видами девственных лесов и экзотических животных.

Вьетнам, Камбоджа — страны, где буддизм является государственной религией. В этих странах имеются многочисленные буддистские монастыри, храмы и пагоды, которые постоянно посещаются религиозными туристами.

Страны Центральной и Восточной Азии

Страны Восточной Азии - ядро Азиатско-Тихоокеанского региона. На территории Восточной Азии, занимающей 1/4 часть Азии, расположены Китайская Народная Республика (КНР), Монгольская Народная Республика (МНР), Корейская Народно-Демократическая Республика (КНДР), Республика Корея, Япония. Страна, расположенная на о. Тайвань, не признается КНР как независимое государство.

Природно-ресурсный потенциал. На огромном пространстве региона наблюдается значительное разнообразие природных условий. Рельеф сложный: в западной части высочайшие в мире горные системы, в восточной невысокие горы, чередующиеся с низкими аккумулятивными равнинами. Здесь активна сейсмическая и вулканическая деятельность: землетрясения обычное явление в Гималаях и на Японских островах.

В Восточной Азии наблюдаются значительные климатические контрасты. Открытая к океану восточная часть имеет муссонный климат, западная сухой, резко континентальный. Наиболее увлажнены юго-восточные территории, где бывает 1000 - 2000 мм осадков. На Великой Китайской равнине их количество вдвое меньше. На западе региона менее 250 мм. Густота речной сети находится в прямой зависимости от количества осадков. На востоке она сравнительно густая на западе рек крайне мало, а на огромных просторах пустынь Центральной Азии их вовсе нет.

Восточная часть региона расположена в трех природных поясах умеренном, субтропическом и тропическом. На равнинах центральной части преобладают полупустыни, на западе пустыни, горные массивы имеют четко выраженную вертикальную зональность.

Минерально-сырьевые ресурсы региона очень богаты, дают возможность развивать практически все направления хозяйственной деятельности. Запасы угля встречаются во всех частях региона и составляют 1/3 мировых. Нефть есть в Северо-Восточном Китае, в Джунгарской впадине и на шельфе. Регион занимает одно из ведущих мест в мире по запасам железной руды, руд цветных металлов, особенно олова, ртути, молибдена, вольфрама, сурьмы.


Население. В Восточной Азии проживает 1/4 часть населения Земли. Здесь сосуществует большое количество народов, народностей и этнических групп. Самый многочисленный народ, имеющий многотысячелетнюю историю своего развития, китайцы (хань). Хань, историческим ядром расселения которых были восточно - китайские равнины, на протяжении сотен лет, продвигаясь на восток, запад и север, постепенно завоевывали и ассимилировали соседние народы. В современном Китае хань составляют более 95% населения. Рядом с ними проживает еще 60 народностей и этнических групп. Особенно большая этническая пестрота наблюдается на юго-западе и западе Китая. Здесь проживают чжуаны, тай, идзу, мяо, уйгуры, казахи, киргизы. На севере страны монголы, местами сохранились очаги маньчжурского населения. Основной контингент населения Монголии монголы (халхасцы). Однонациональными государствами являются Республика Корея, Япония и Корейская Народно-Демократическая Республика. Среднестатистическая плотность населения в регионе составляет 100 чел. на 1 км². Однако эта цифра не раскрывает настоящей картины расселения. 9/10 населения Китая проживает в восточной его части на 1/3 территории. На равнинах полуострова Корея плотность населения достигает более 250 чел. на 1 км², в Японии более 300 чел., а на Тайване более 500 чел. на 1 км². Вместе с тем в Монголии и на Тибетском нагорье она составляет 1 чел. на 1 км².

Урбанизация в каждой из стран Восточной Азии имеет свои особенности. Япония высокоурбанизированная страна, где значительная часть населения сосредоточена в многомиллионных агломерациях, а в центральной части страны формируется мощный мегалополис. Высокий уровень урбанизации в Республике Корея. Китай все еще аграрная страна, почти 80 % его населения проживает в сельской местности, хотя доля городского населения Китая (более 250 млн. человек) равна количеству городского населения, например США.

Страны Восточной Азии очень разные по размерам территории, государственному устройству, уровню экономического развития.

Япония экономически развитая страна с рыночным хозяйством, член Большой семерки. Китай самая большая в мире страна по количеству населения, страна с централизованно управляемой экономикой. КНР социалистическая страна. Республика Корея и Тайвань, известные под названием «дальневосточных тигров», типичные страны новой индустриализации. Монголия страна постсоциалистической экономики, активно строящая рыночное хозяйство. Наконец Аомынь колония Португалии с неопределенным статусом.

ЯПОНИЯ



Площадь: 377 944 км²

Население: 127 103 388чел. (2014)

Столица: Токио

Форма правления: конституционная монархия

Денежная единица: японская йена

Официальный язык: японский


Религия: синтоизм, буддизм

Япония — островное государство в Азиатско-Тихоокеанском регионе с преимущественно однонациональным населением в 125 млн. человек. Япония привлекательна удивительной по красоте природой. Страна расположена примерно на 6800 островах в Тихом океане. 68% территории Японии занимают горы. Самая высокая гора Фудзи является национальным символом страны. Отличительной особенностью Японии является бедность минерально-сырьевой базы. «Торговать или умереть» — вот лозунг японцев, стимулирующий развитие местной промышленности и сферы услуг. Страна занимает одно из первых мест в мире по судостроению, производству изделий радиоэлектроники, легковых и грузовых автомобилей. Традиционным остается производство фарфора, игрушек и художественных изделий. Мировые энергетические кризисы конца XX столетия, связанные с повышением цен на нефть, не только не ослабили, но даже сплотили японскую нацию, заставив развивать высокотехнологичные отрасли, а также финансовую сферу. Теперь Япония — не только один из крупнейших в мире производителей промышленной продукции, но также и технологический «мозг» Азиатско-Тихоокеанского региона и один из крупнейших в мире финансовых центров.

Долгое время (до 1868 г.) Япония была «закрытым» государством, что обусловило самобытность японской культуры: Токио — один из крупнейших мегаполисов мира, столица Японии. К достопримечательностям Токио относятся буддийские храмы Каннон, Мейдзи, Ракандзи, синтоистское святилище Ясукуни, императорский дворец, Национальный музей, центр искусств Согэцу. Осака — самый большой город в Западной Японии. Этот город гордится своим самым большим в мире колесом обозрения и аквариумом. Нара — древняя столица Японии, город-музей, известна своими архитектурными памятниками и императорской сокровищницей. В последние десятилетия в Японию туристов привлекают многочисленные спортивно-зрелищные мероприятия, в частности, Олимпийские игры, Чемпионат мира по футболу.

Теплый климат, наличие множества островов и протяженной береговой линии делают Японию благоприятным местом для морского туризма. Тем не менее, прибрежные курорты здесь, в отличие от других стран мира, практически отсутствуют. Внутреннее Японское море не является исключением, хотя оно часто называется Японским Средиземным морем. Для развития туризма в стране необходимы материальные вложения в инфраструктуру, а японцы предпочитают отдых за рубежом.

КИТАЙ



Площадь: 9 596 960 км²

Население: 1 366 499 000 чел. (2013)

Столица: Пекин

Форма правления: социалистическая республика

Денежная единица: юань (CNY,00)

Официальный язык: китайский

Религия: конфуцианство, даосизм и буддизм.

Китай расположен в Центральной и Восточной Азии, на западном побережье Тихого океана. Это третье по площади и первое по численности (около 1,3 млрд. человек) государство в мире.

Китай — многонациональная страна. Из 56 народностей самой многочисленной национальностью является хань (свыше 90% жителей страны). Поэтому китайцы часто называют себя «ханьцами». Многие китайцы живут за рубежом. Их называют «хуацяо». Рельеф Китая представляет собой многоступенчатые террасы, постепенно спускающиеся с запада на восток. По территории Китая протекают две крупные реки — Хуанхэ и Янцзы. Китай очень богат природными ресурсами: гидроэнергетическими и минерально-сырьевыми (прежде всего, запасы руд цветных металлов).

Китай имеет древнюю историю. Китай дал миру одно из религиозных направлений — конфуцианство, обожествляющее власть монархов и проповедующее самосовершенствование. Не случайно в исторической традиции Китая прослеживается смена правления монархических династий, последняя монархическая династия в Китае — Цин (1644—1911 гг.). В ходе революционной борьбы 1 октября 1949 г. Мао Цзэдун провозгласил создание Китайской Народной Республики (КНР). Древний Китай дал миру четыре изобретения: бумагу, книгопечатание, компас и порох. В Европе о Китае впервые узнали по книгам и рассказам легендарного итальянского путешественника Марко Поло. В 1271—1275 гг. он совершил путешествие в Китай, где прожил около 17 лет.

Парадокс современного Китая — сочетание коммунистической идеологии и одних из самых высоких в мире темпов экономического роста, экономической мощи государства и нищеты подавляющей части населения. Китай является крупнейшим в мире производителем хлопчатобумажных тканей, третьим в мире производителем чугуна. В Китае реализуется концепция-территориального развития, основанная на привлечении зарубежных инвестиций в свободные экономические зоны.

Китай разделен в административном плане на 22 провинции, пять автономных районов и четыре города центрального подчинения: Пекин, Шанхай, Тяньцзинь и Чунцин. В состав Китая входят два специальных административных района Сянган (Гонконг) и Аомынь (Макао). Столица Китая — город Пекин.

По некоторым оценкам, Китай в XXI в. станет лидером в мире по посещению туристами. В Китае много достопримечательностей. Один из самых грандиозных памятников зодчества — Великая Китайская стена в Северном Китае. Общая длина стены составляет 6700 км. Во II в. до н.э. у императора Цинь Шихуацзюань возникла идея защитить Китай с севера от монголов, и стена выполняла роль огромного бастиона. Ее строили до 1911 г., сгоняя на строительство со всей страны огромное число крестьян и

солдат. Все они погибли на этой стройке, поэтому стену называют еще и великим кладбищем. Вокруг Китайской стены множество храмов, сегодня они действующие. Сейчас общая сохранившаяся протяженность стены 5 тыс. км.

В Китае можно выделить следующие наиболее популярные центры международного туризма: Пекин, Шанхай, Гуанчжоу, Макао, Сянган (Гонконг), остров Хайнань, Тибет. История столицы Китая — Пекина — насчитывает более 3 тыс. лет. Здесь большое количество культурно-исторических достопримечательностей, позволяющих осмыслить прошлое, понять настоящее, составить представление о будущем этой страны. В Пекине находится самый крупный в Китае государственный музей Гугун — бывший императорский дворец, резиденция 24 императоров династий Мин и Цин. В 20 км к северо-западу от центра Пекина расположен Летний императорский дворец — Парк Ихэюань. В 50 км к северу от города в Долине Гробниц покоится прах большинства императоров династии Мин. На южной окраине Пекина возвышается храм Неба (Тянь Тань). Здесь в день летнего солнцестояния проходили службы монахов с участием императора с просьбой к Небу ниспослать хороший урожай. В северо-восточной части китайской столицы был построен знаменитый ныне действующий ламаистский храм Юнхэгуан. Во многих городах Китая, в том числе и в Пекине, имеются храмы Конфуция.

Шанхай, расположенный в устье самой большой реки Китая — Янцзы, больше известен как деловой центр. Это один из крупнейших в Азии финансово-экономических мегаполисов. В прошлом здесь жили многие русские мигранты, пути которых лежали через этот город в США, Австралию и Канаду. Самая знаменитая улица; Нанкинлу протянулась от набережной через весь город на 14 км.. Здесь расположены лучшие магазины и рестораны Шанхая. К достопримечательностям Шанхая можно отнести буддийский монастырь, храмы Чэнхуанмяо и Юйфэсы с нефритовой статуей Будды, пятиярусную пагоду Лунхуа, Сад радости, телебашню.

Гуанчжоу — крупная торгово-индустриальная агломерация на юго-востоке Китая. В Гуанчжоу проводятся международные выставки-ярмарки, которые позволяют западным фирмам получить представление о китайских товарах. В непосредственной близости от Гуанчжоу расположены бывшие английский и португальский анклавы Сянган (Гонконг) и Макао (Аомынь). Сянган в переводе означает «благоухающая гавань», потому что когда-то отсюда вывозили благоухающие специи и благовония. Сейчас это один из крупнейших в мире финансовых центров. К туристическим достопримечательностям Сянгана относятся зоологический и ботанический сады. Макао — это бывшая португальская колония, которая в настоящее время стала туристической меккой с казино и игорными домами. Большой популярностью стал пользоваться в последние годы остров Хайнань, расположенный на юге Китая. Здесь построены современные отели, располагающие к пляжному отдыху и оздоровлению. Климат на Хайнане тропический.

Туристов всегда привлекали Тибет и неприступные вершины Гималаев, которые постоянно пытаются штурмовать альпинисты. Административным центром Тибета является город Лхаса («святое место»), расположенный на высоте 3660 м над уровнем моря. Мировую известность этому месту принесли монастыри — центры буддизма и ламанизма, где до сих пор проводятся торжественные ритуалы и церемонии. В Китае можно сделать выгодные покупки. Здесь, прежде всего, стоит покупать зеленый чай, натуральный шелк и речной жемчуг. Туристов непременно повезут на чайную церемонию, шелковую и жемчужную фабрики.

ТАЙВАНЬ — государство в Восточной Азии, расположенное на Острове в непосредственной близости от континентального Китая. В 1949 г. после победы в Китае социалистической революции на Тайвань бежало буржуазное китайское правительство во главе с Чан Кайши, объявившее Тайвань независимым государством и заручившись

поддержкой США. С тех пор КНР предъявляет на остров свои права, считая его одной из своих провинций.

Тайвань — динамично развивающееся государство. По уровню развития (ВВП на душу населения превышает 12000 долл. США) Тайвань несопоставим с континентальными провинциями Китая. Столица этого официально не признанного мировым сообществом государства — Тайбэй (Тайпей). В столице сосредоточены основные достопримечательности. Беломраморный мемориал Чан Кайши с парком — излюбленное место отдыха горожан. Эмигрируя из Китая, Чан Кайши вывез часть экспонатов из Зимнего императорского дворца (Гугуна) в Пекине. Эти бесценные художественные сокровища представлены в Национальном музее Тайваня в Тайбэе. В Тайбэе имеется и традиционный ночной рынок, где можно попробовать местную пищу, сделать массаж, а также купить разнообразные местные сувениры. Россия не имеет прямого воздушного сообщения с Тайванем. Поэтому наиболее приемлемый вариант поездки на остров — перелет через Сянган.

ЮЖНАЯ КОРЕЯ



Площадь: 9 596 960 км²

Население: 1 366 499 000 чел. (2013)

Столица: Пекин

Форма правления: социалистическая республика

Денежная единица: юань (CNY)

Официальный язык: китайский

Религия: конфуцианство, даосизм и буддизм.

Корейский полуостров был разделен в 1953 г. после Корейской войны на две части демаркационной линией, проведенной приблизительно по 38 параллели. К югу от демаркационной линии расположена Республика Корея, а к северу — Корейская Народно-Демократическая Республика (КНДР). На территории Южной Кореи площадью около 100 тыс. кв. км проживает около 46 млн. человек. В административном плане страна состоит из девяти провинций и шести городов — метрополий. Столица Сеул — город с особым статусом.

Последней правящей династией в Корее стала династия Ли (1392—1910 гг.), родоначальник которой Ли Сон Ге основал государство Чосон («Страна утренней свежести»). В 1910 г. страна была аннексирована Японией, после разгрома которой во Второй мировой войне и образования зоны американской военной ответственности в 1948 г. была провозглашена Республика Корея.

Республика Корея — государство с динамично развивающейся экономикой. По объему ВВП — 473 млрд. долл. в год (2002 г.) — эта небольшая по размерам индустриально-аграрная страна занимает 13-е место в мире. По добыче вольфрама Южная Корея занимает одно из ведущих мест в мире, а также широко известна динамикой развития обрабатывающих отраслей промышленности: электротехнической, электронной, химической, нефтеперерабатывающей, текстильной, а также автомобилестроения, судостроения, электроэнергетики и военной промышленности.

Сеул является центром политической, экономической и культурной жизни страны. В Сеуле сохранились многочисленные архитектурные памятники эпохи Чосон: древние ворота, пять дворцов. Остров Ёйдо — центр финансовой и деловой жизни столицы. Здесь расположены Корейская фондовая биржа, главные офисы фирм. Самые лучшие покупки можно сделать на рынке Тондэун. Основные товары: текстиль, одежда, кожаные изделия. Город-порт Инчхон — западные ворота Южной Кореи. Расположенный в центральной части полуострова город Тэчжон является типичным городом науки. Горячие источники Юсон славятся по всей стране своими целебными

свойствами. Город Тэгу известен яблоками и текстильной промышленностью. На протяжении нескольких столетий город служил основным центром оптовой торговли лечебными снадобьями: медом, а также женьшенем, грибами, орехами. Город Чончжоу является центром корейской культуры и искусства. Ульсан — это ведущий центр таких отраслей корейской промышленности, как переработка нефти, автомобилестроение, нефтехимия, судостроение. Пусан — главный международный торговый порт Южной Кореи. Более 90% всего оборота контейнерных грузов проходит через этот порт.

Остров Чеджудо — одна из девяти провинций Кореи. Благодаря своему изолированному положению и благоприятному климату остров является популярным местом отдыха. Юго-западные районы страны славятся плодородными заливными рисовыми полями. Эти места часто называют «житницей» Кореи. Поля спускаются к самому побережью, которое изрезано многочисленными мелкими бухтами. В юго-восточных районах Кореи сосредоточено наибольшее количество туристических достопримечательностей. Главные города в этих местах — это Кенчжу, Пусан и Тэгу. Несколько отелей, расположенных вдоль берега, пляжи и горы превращают восточное побережье в идеальное место для отдыха. В небольших прибрежных городках и в глубине поросших густым лесом гор можно обнаружить много памятников истории. Для любителей активного отдыха в горах построены лыжные курорты. Центральные районы Южной Кореи — это земля, покрытая широкими лоскутами заливных рисовых полей, расположенных посреди многочисленных гор и холмов.

МОНГОЛИЯ



Площадь: 1 564 116 км²

Население: 3,000,000 чел. (2015)

Столица: Улан-Батор

Форма правления: парламентская республика

Денежная единица: Монгольский тугрик (MNT)

Официальный язык: монгольский

Религия: буддизм

Монголия — государство в Центральной Азии. Столица страны — город Улан-Батор. Создатель монгольского государства — Чингисхан. При нем и его преемниках в XIII в. была создана Монгольская империя, распавшаяся в XIV в. на отдельные государства. Экономика Монголии имеет аграрно-сырьевой характер (кочевое скотоводство, добыча минерально-сырьевых ресурсов). Монголия экспортирует разнообразную продукцию, в том числе овечью и верблюжью шерсть, изделия из кожи, ковры, трикотаж, овчинно-шубные изделия.

Монголия, как и многие другие страны, поощряет развитие туризма. Наиболее перспективными для этой страны могут стать экологические, этнографические и исторические туры. Монголия, раскинувшаяся на более чем 1,5 млн. кв. км, — одно из немногих мест в мире, в чьем владении находится богатая комбинация экосистем. Пустыня Гоби, занимающая более половины Монголии, отличается большим разнообразием флоры и фауны. Здесь можно встретить и большие по площади каменистые пустыни с редкой растительностью, и песчаные барханы. Наиболее интересной областью является Южная Гоби, где сосредоточены основные достопримечательности и туристические курортные центры. Знаменитые Чайный и Шелковый пути проходили по территории Монголии и с древних времен связывали народы, ведущие кочевой и оседлый образ жизни. Монголия и сегодня сохраняет образ жизни, древние традиции и самобытную культуру кочевников. Древняя Монгольская империя простиралась от Тихого океана до берегов Черного моря. Монголия — колыбель кочевой цивилизации Центральной Азии, обитель древней истории и культуры.

Исторические туры позволят изучить древние места захоронений и культовые сооружения. История Монголии известна благодаря древней империи Чингисхана. Со-кровища Чингисхана еще не найдены. Может быть, вы найдете их именно в Монголии.

Раздел 4 Страны Содружества Независимых Государств

Страны, расположенные на севере материка Евразия, занимают почти шестую часть земной суши. Их объединяет не только общность территории, соседское положение, но и общность исторической судьбы, обусловившая определенное экономическое сходство. До 1991 г. эта территория входила в состав СССР. Хозяйственный комплекс СССР начал складываться в 30-х годах и до 70-х годов развивался более-менее стабильными темпами. Советский Союз имел один из крупнейших в мире производственно-технический потенциал, который использовал собственную минерально-сырьевую базу. Значительные запасы природных ресурсов и размеры территории позволяли развиваться стране экстенсивным путем за счет нового строительства и освоения новых земель. Поэтому экономика СССР была инерционной и не могла в полной мере использовать достижения научно-технического прогресса. В конечном счете темпы развития хозяйства начали снижаться до тех пор, пока не наступила стагнация (застой), приведшая к кризису не только в экономической, но и в общественно-политической, социально-культурной и других сферах жизни. Понимая это, руководство СССР сделало попытку изменить ситуацию. В частности, в сфере экономики делались попытки перейти от жесткого администрирования к механизму рыночных отношений. Однако этот курс встретил сопротивление наиболее ортодоксальных коммунистических кругов, сделавших в августе 1991 г. попытку государственного переворота, которая не увенчалась успехом. Следствием этого стал распад СССР.

Распад супердержавы, какой был СССР, - результат многих причин, среди которых главнейшими можно назвать несостоятельность сложившейся экономической системы, стремление народов бывших советских союзных республик к национально-политической самостоятельности, нежелание жить в тоталитарной партийнобюрократической системе, рост национального самосознания, деятельность национальных движений, обострения в определенной мере межреспубликанских и межнациональных отношений и т. д.

На протяжении 1991 г. независимость и суверенитет провозгласили все 15 бывших республик Советского Союза, а 12 из них со временем объединились в Содружество Независимых Государств (СНГ). В состав СНГ вошли европейские страны (Россия, Украина, Беларусь, Молдова), страны Закавказья (Армения, Азербайджан, Грузия) и страны Центральной Азии (Казахстан, Узбекистан, Туркменистан, Киргизстан, Таджикистан).

СНГ - это объединение суверенных государств с целью сохранения экономического пространства, для координации действий в валютно-финансовой и

внешнеэкономической сферах, решения национальных вопросов, в том числе развития национальных меньшинств.

Экономическая политика в бывшем Советском Союзе была нацелена на узкую специализацию регионов. Поэтому предприятия, особенно общесоюзной специализации, имели очень разветвленные связи, охватывавшие всю территорию бывшего СССР и даже страны, входившие в Совет Экономической Взаимопомощи (сейчас это страны Центральной Европы).

Перестройка командной экономики на рыночную - насущная необходимость для всех стран-членов СНГ. С разным уровнем развития хозяйства и экономическим потенциалом вошли они в перестройку, поэтому и пути в мировое сообщество у стран СНГ разные. Образование СНГ - это попытка интеграции в мировую экономику путем создания регионального рынка. Предпосылкой для этого является максимальное использование специализации хозяйства, координация усилий на пути перестройки политической и социально-экономической системы с учетом природно-ресурсного и социально-экономического потенциала каждой страны.

Содружество Независимых Государств

Содружество Независимых Государств (СНГ) – межгосударственное объединение бывших союзных республик СССР



Рис. Действующие участники Содружества Независимых Государств

СНГ включает страны с переходным типом экономики, характерной чертой которой является этап создания рыночных отношений и соответствующей инфраструктуры. С этим этапом связан экономический кризис, охвативший страны Восточной Европы, Северной и Центральной Азии. Он характеризуется падением темпов производства, ростом инфляции и как следствие этого - снижением уровня жизни населения. В то же время страны СНГ располагают значительным потенциалом для развития хозяйства. Здесь проводятся реформы, разные по содержанию и темпам, что отражается на уровне развития экономики отдельных стран. За годы независимости проявилась разная геополитическая ориентация стран СНГ. Россия и Беларусь объединились в новый политический союз. Украина и Молдова (как изначально и страны Балтии) больше ориентированы на связи с европейскими структурами. Страны Центральной Азии и Азербайджан развивают добрососедские связи с другими государствами Азии.

Огромный природно-ресурсный потенциал региона является основой развития экономики стран СНГ. Разнообразные природные условия, имеющиеся минерально-сырьевые, гидроэнергетические, агроклиматические, растительные и животные ресурсы, трудовые навыки населения и его этнокультурный потенциал способствуют развитию хозяйства стран региона.

Топливо-энергетические ресурсы представлены каменным и бурым углем, нефтью, газом, торфом, горючими сланцами, ураном. Этими ресурсами лучше обеспечены Россия, Украина и Казахстан. Остальные страны СНГ добывают отдельные виды ресурсов: уголь - Грузия и Киргизстан, нефть и газ - Азербайджан, Туркменистан, Узбекистан.

Рудами черных металлов (железная, марганцевая, хромитовая) богаты Россия, Украина и Казахстан. Руды цветных металлов представлены месторождениями меди, полиметаллов, олова, алюминиевого сырья, ртути, сурьмы, молибдена, золота, серебра и других полезных ископаемых. Их запасы есть в России, Казахстане, в странах Закавказья. Ртутью и сурьмой богаты недра Киргизстана. Из нерудных полезных ископаемых наибольшую ценность представляют горно-химическое сырье, строительные материалы и гидроресурсы. Горно-химическое сырье представлено самородной серой, сернистым колчеданом, солью (калийной, поваренной, глауберовой), апатитами, фосфоритами. Наиболее мощными их запасами обладает Россия. Сера и соль есть в Туркменистане, соль и фосфориты - в Казахстане, соль - в Беларуси, Армении, Таджикистане.

Гидроресурсами наиболее богата Россия, в которой расположены крупнейшие реки и озера Евразии. Потенциальными гидроресурсами обладают страны Закавказья и Центральной Азии.

На развитие и специализацию сельского хозяйства, а также на некоторые перерабатывающие отрасли промышленности сильное влияние оказывают агроклиматические условия. Так, природные условия лесной зоны, в пределах которой находится значительная часть территории России и Беларуси, обуславливают наличие здесь запасов древесины, особенно ценных хвойных пород, пушнины и развитие соответствующих отраслей хозяйства.

Население как производитель и потребитель продукции является ведущим фактором развития экономики. Европейские страны относятся к первому типу воспроизводства населения. Основная часть народов, проживающих в регионе, входит в состав четырех языковых семей: индоевропейской, алтайской, уральской и кавказской. Народы индоевропейской языковой семьи, говорящие в основном на славянских, иранских и романских языках, расселены практически повсеместно. Они составляют более 80 % населения региона.

К алтайской семье принадлежат тюркские, монгольские и тунгусо-маньчжурские народы, населяющие Поволжье, Урал, Сибирь, Дальний Восток и Северный Кавказ России, а также Центральную Азию. Наиболее многочисленна в этой семье тюркская группа народов: узбеки, казахи, туркмены, киргизы, каракалпаки, азербайджанцы.

Народы уральской языковой семьи (карелы, коми, удмурды, марийцы, мордва) расселены в основном на Европейском Севере России и в Западной Сибири.

К кавказской языковой семье относятся грузины, абхазы, кабардинцы, черкесы, адыгейцы, чеченцы, ингуши, аварцы, лезгины и прочие народы, населяющие Кавказ. Грузию населяют народы, относящиеся преимущественно к кавказской языковой семье, Азербайджан - к тюркской, Армению - к индоевропейской.

Страны отличаются основными характеристиками расселения (табл. 1). Мало заселены северные, лесные, пустынные и горные районы. Средняя плотность населения в странах региона составляет 13 чел. на 1 км² и колеблется от 129 в Молдове до 6 чел. на 1 км² в Казахстане.

Уровень урбанизации связан с уровнем экономического развития стран, соотношением основных отраслей материального производства, различиями в

природных, исторических и социально-экономических условиях. Поэтому в странах Восточной Европы и Закавказья преобладает городское население, а в большинстве стран Центральной Азии - сельское. Процессы урбанизации также идут неравномерно. Большинство городов и городских агломераций сконцентрировано в Восточной Европе, тут находятся 17 из 23 городов-миллионеров региона.

Таблица 1 . Основные параметры стран Восточной Европы, Северной и Центральной Азии

Страна	Столица	Площадь (тыс. км ²)	Числен- ность на- селения (млн чел.)	Плотность наделе- ния (чел. /км ²)	Доля город- ского населения, %	Доля корен- ного населения, %
Армения	Ереван	29, 8	3, 7	111	68	93, 3
Азербайджан	Баку	86, 6	7, 5	82	64	78, 1
Грузия	Тбилиси	69, 7	5, 4	78	66	68, 8
Беларусь	Минск	207, 6	10, 3	49	66	77, 9
Казахстан	Акмола	2717, 3	17, 0	6	67	42, 0
Киргизия	Бешкек	198, 5	4, 5	22	38	62, 4
Молдова	Кишинев	33, 7	4, 3	129	47	64, 5
Россия	Москва	17075, 4	150, 0	9	74	62, 6
Таджикистан	Душанбе	143, 1	5, 7	37	33	68, 8
Туркменистан	Ашгабад	488, 1	4, 4	7	46	68, 4
Узбекистан	Ташкент	447, 4	22, 4	46	41	68, 7
Украина	Киев	603, 7	51, 8	86	67	72, 7

Структура занятости населения отражает специализацию и уровень социально-экономического развития стран. В европейской части региона проживает 75 % населения, сосредоточено до 80 % производственных мощностей, производится почти 4/5 продукции промышленности и сельского хозяйства. В азиатской части, где в основном сконцентрированы крупнейшие запасы природных ресурсов, проживает только четвертая часть населения региона.

РОССИЯ



Площадь: 17 125 187км²

Население: 146 270 033чел. (2015)

Столица: Москва

Форма правления: президентско-парламентская респ.

Денежная единица: российский рубль (RUB)

Официальный язык: русский

Религия: христианство, ислам

Исторически сложившиеся особенности России (территориальная протяженность, большое количество национальностей, различный уровень развития и экономическая специализация регионов) сделали необходимым обращение в современных условиях к модели союзного государства с самостоятельными территориально-политическими образованиями внутри него. Поэтому государственное устройство Российской Федерации

характеризуется наличием федеративных связей между ее субъектами, возникшими на основе Федеративного договора и Конституции РФ одновременно. В связи с этим Россия является конституционно-договорной федерацией.

Становление и развитие российской государственности насчитывают много веков. Россия за всю свою историю прошла пять основных периодов государственного развития: *Древнерусское государство, Московское государство, Российская империя, Советское государство и Российская Федерация.*

Особенности геополитического и экономико-географического положения. По географическому положению Россия – *евразийская страна*, так как часть ее территории расположена в *Европе*, часть – в *Азии*. Общая протяженность границ России самая большая в мире и составляет 58,6 тыс. км. Морские границы почти вдвое больше сухопутных (около 40 тыс. км). Пределы территории России очерчены в основном морскими рубежами – из общей протяженности ее границ (58,6 тыс. км) более 2/3 морские (44,3 тыс. км) и лишь 1/3 сухопутные (14,3 тыс. км).

Таким образом, большая часть границ России проходит по естественным рубежам: морям, горам, рекам. Часть из них затрудняют международные контакты (покрытые льдами моря, высокие горы и т.д.). Другие – речные долины, в том числе пограничные реки, равнинные территории – благоприятствуют контактам с соседями, позволяют прокладывать международные сухопутные и речные трассы для осуществления экономических связей.

Самая длинная сухопутная граница в мире – между Россией и Казахстаном – 7591 километров.

Среди географических особенностей России, влияющих на хозяйственную деятельность, расселение населения и формирование среды обитания в целом, обращают на себя внимание следующие положения.



Рис.5 Политико-административная карта России

1. Обширность занимаемого страной пространства.
2. Неравномерность заселения и хозяйственного освоения территории.
3. Богатство и разнообразие природных условий и природных ресурсов.

4. Многонациональный состав населения и этническая мозаичность территории (наличие при повсеместном расселении русских большого числа ареалов компактного проживания отдельных народностей).

5. Сильные территориальные контрасты в экономической и социальной сферах.

6. Близость стран СНГ и других новых независимых государств (не только непосредственные соседи России, но и соседи второго порядка: *Молдова, Армения, государства Средней Азии*, страны третьего порядка – *Таджикистан*). Соседи второго порядка - страны, соседние с пограничными государствами.

7. С *Таджикистаном* Россия может иметь связи через территории *Казахстана и Киргизии (или Узбекистана)*.

8. Близость стран *Западной и Южной Европы*, объединенных в Европейское экономическое сообщество, среди которых возрастает роль *Германии* – нового мирового геополитического полюса.

9. Близость стран *Восточной Европы*, тесно связанных в течение всего послевоенного периода с СССР, с которыми Россия должна обновить и усилить связи.

10. Близость стран бассейнов *Балтийского и Черного морей*, с которыми Россия уже заключила многосторонние соглашения.

11. Близость стран *Азиатско-Тихоокеанского региона*, особенно полюсов мировой экономики и политики - *Япония, Китай, Индия*.

Природные условия и ресурсы России. Высшая точка – гора *Эльбрус* (5642 метра), расположена на границе республик *Кабардино-Балкария и Карачаево-Черкесия*.

Особенностями природно-ресурсного потенциала страны являются его разнообразие, крупномасштабность и комплексность, сочетающиеся с весьма крупными запасами некоторых видов ресурсов, их значительными объемами добычи и использования, что обуславливает особую роль природно-ресурсного потенциала России в мировом природно-ресурсном комплексе.



Общий земельный фонд России составляет 1709,8 млн. га без учета внутренних морских вод и территориального моря при средней плотности населения 85 человек/тыс. га, освоенность земель - менее 20%. По размерам пашни Россия занимает третье место в мире, уступая США и Индии и опережая такие крупные по площади страны, как Китай и Канада. По обеспеченности лесами Россия занимает первое место в мире, обладая примерно 1/5 мировых запасов древесины. Лесные богатства сосредоточены в основном в восточных районах страны.

В настоящее время на территории России создано 40 крупных водохранилищ объемом более 1 км³, не считая множества мелких, с суммарным объемом 892 км³ воды, в том числе с полезным объемом 414 км³. Братское водохранилище занимает второе место в мире после африканского озера Виктория. В число крупнейших в мире входят также Красноярское, Зейское, Усть-Илимское, Самарское водохранилища.

Самые крупные и многоводные реки впадают в Северный Ледовитый океан: Северная Двина, Печора, Обь с Иртышом, Енисей, Лена, Индигирка, Колыма и др. В Тихий океан несут свои воды Амур, Анадырь, Пенжина и др. К бассейну Атлантического океана относятся Дон, Кубань, Нева.

Среди 2 000 пресных и соленых озер особенно известны Байкал – самое глубокое озеро в мире, живописное Ладожское с архипелагом Валашских островов, суровое Онежское на о. Кизи и заполярное озеро Таймыр.

Отличительной чертой минерально-сырьевой базы России является ее комплексность. Она включает в себя практически все виды полезных ископаемых: топливно-энергетические ресурсы (нефть, природный газ, уголь, уран); черные металлы (железные, марганцевые, хромовые руды); цветные и редкие металлы (медь, свинец, цинк, никель, алюминиевое сырье, олово, вольфрам, молибден, сурьма, ртуть, титан, цирконий, ниобий, тантал, иттрий, рений, скандий, стронций и др.); благородные металлы и алмазы (золото, серебро, платиноиды); неметаллические полезные ископаемые (апатиты, фосфориты, калийные и поваренные соли, плавленый шпат, слюда-мусковит, тальк, магнезит, графит, барит, пьезооптическое сырье, драгоценные и поделочные камни и др.).



Минерально-сырьевой потенциал России в целом достаточен для проведения независимой и эффективной экономической политики. Месторождения-гиганты природного газа, в том числе входящие в десятку самых крупных в мире, также расположены на территории Западной Сибири на самой северной ее окраине в Ямало-Ненецком АО. Угольные месторождения более дифференцированы по территории. Однако и здесь по категории балансовых запасов полезных ископаемых Западная Сибирь занимает первое место (около 50%), ей заметно уступает Восточная Сибирь (более 30%). Можно также выделить Дальний Восток (10%), Северный, Северо-Кавказский, Центральный и Уральский экономические районы. Только два бассейна-гиганта - Тунгусский и Канско-Ачинский - заключают в себе более 3 трлн. т угля (более 50% общих ресурсов угля России).

Важной составной частью энергетического потенциала любой страны являются гидроэнергоресурсы, которые (подобно энергии солнечных лучей, ветра и т.д.) относятся к категории возобновляемых. Поэтому их удельный вес в общем объеме всех энергоресурсов исчисляется только условно.

Россия, обладая суммарным гидропотенциалом в 2500 млрд. кВт/ч (из них технически возможно использовать до 1670 млрд. кВт/ч), занимает второе место в мире по этому показателю, уступая только КНР.



Население России. Российская Федерация занимает девятое место в мире по численности населения. В России проживают представители более 180 национальностей (этнических групп), принадлежащих в основном к четырем языковым семьям: индоевропейской (87% населения), алтайской (8%), уральской (2%) и северокавказской (2%).

Русские составляют 81% населения России. Русские расселены по территории страны неравномерно: в некоторых регионах, таких как Чечня, Дагестан, Ингушетия, составляют менее 5% населения. **Государственный язык** – русский. **Основные религии** – христианство, ислам, буддизм, иудаизм День России – 12 июня. В Российской Федерации средняя плотность населения составляет 8,4 человека на 1 км². Таким образом, становится ясно, что население по территории страны размещено крайне неравномерно. Такое размещение определяется следующими факторами:

размещением промышленного производства и крупных городов, природными условиями и историческими особенностями заселения отдельных регионов. Соотношение горожан и сельских жителей в России по данным переписи населения в 2010 году составило 74% и 26% соответственно. Россия по этому показателю относится к высоко урбанизированным странам.

Россия располагает огромными возможностями для привлечения туристов. Этому способствует наличие разнообразных природно-климатических зон; богатое культурно-историческое прошлое России; большие малоосвоенные территории, где сохранилась дикая природа.

К сожалению, в настоящее время рекреационный потенциал России используется слабо. Среди основных причин слабого развития внутреннего туризма можно отметить следующие: отсутствие твердых гарантий частной собственности, экономическая нестабильность в стране, низкий уровень сервиса и деловой культуры, отсутствие телекоммуникационных средств, экологические проблемы. Несмотря на проблемы, тормозящие развитие туризма, Россию ежегодно посещает несколько миллионов туристов (3,1 млн в 2002 г. Согласно результатам опросов, в среднем иностранный турист тратит в нашей стране около 1000 долл. США за поездку (без учета стоимости турпакета). Таким образом, показатель «чистого экономического благосостояния» России возрастает более чем на 3 млрд. долл. США в год.

Россия — самое большое по площади государство мира. Освоение туристических ресурсов такой страны, как Россия, невозможно без развитой транспортной сети. В настоящее время одним из наиболее широко используемых видов транспорта в стране является же-лезнодорожный транспорт. В этой связи одним из перспективных видов туризма в России может стать железнодорожный туризм. Важным сегментом туристического рынка в России может стать организация специализированных туристско-экскурсионных поездов по заранее спланированным маршрутам. Возможен, например, маршрут «Русский Север» (Москва — Псков — Новгород — Санкт-Петербург — Москва). Железнодорожный туризм активно развивался в советский период, когда организовывались однодневные туристические поезда: «Поезд здоровья», «Снежинка», «Лыжник» и др. По-видимому, целесообразно возвращение к практике прошлых лет.

Туризм в России может стать фактором регионального развития, в частности, аграрных, депрессивных, пионерных районов, малых и средних древнерусских городов. В нашей стране представляется также важным совмещать развитие перспективного в международном плане экологического туризма с проблемами развития природоохранных территорий и решением экологических проблем.

Перечень основных туристических и курортных зон России можно представить исходя из классификации В.Г. Гуляева.

Туристическое районирование рекреационных ресурсов России провели А.А. Романов и Р.Г. Саакянц. В его основу положены в основном физико-географические признаки (рельеф местности, особенности климата, флоры, фауны, наличие геотермальных ресурсов), а также наличие культурно-исторического потенциала и развитость туристической инфраструктуры. В результате выделены четыре крупных региона: Центр России, Север России, Юг России, Сибирь и Дальний Восток.

К Центру России относятся центральные, западные, северозападные области, Верхнее Поволжье, Средний и Южный Урал. Регион характеризуется богатым рекреационным потенциалом, стабильностью политической обстановки, многообразием культурного наследия, что способствует развитию туризма. На Севере России перспективными для развития туризма можно считать только районы Европейской части: Карельско-Кольский и Русский Север. Здесь имеются как природные рекреационные ресурсы, так и различные культурные и исторические достопримечательности. К Югу России относятся политически стабильные, но слабо развитые в плане рекреации Центрально-Черноземные области, а также Кавказ, которому одновременно присущи

взрывоопасная политическая обстановка и хорошо развитая туристическая инфраструктура.

Несмотря на политическую стабильность, регион Сибири и Дальнего Востока характеризуется рядом факторов, отрицательно сказывающихся на развитии туризма: значительная отдаленность от Центра, суровые климатические условия, слабая заселенность, неразвитость инфраструктуры. Прошедшая в Москве в марте 2003 г. туристическая выставка показала, что к развитию туризма проявляет интерес все больше и больше регионов. Все новые области стали рекламировать себя в качестве туристического объекта.

МОСКВА — столица России — Имеет большое будущее для развития туризма, но оно пока сдерживается из-за неразвитой инфраструктуры. Одним из наиболее привлекательных для туристов объектов является Кремль, где сейчас находится резиденция Президента Российской Федерации. Кремль называют сердцем Москвы, это замечательный архитектурно-исторический памятник, который создавался в течение многих веков [46]. Впервые Москва упоминается в летописи в 1147 г., однако, как показали раскопки, место, где сейчас расположен Кремль, было заселено еще во второй половине I тыс. н.э. В 1156 г. при Юрии Долгоруком было построено укрепление, обнесенное деревянной оградой. В 1339 г. князь Иван Калита соорудил новые стены из дубовых стволов диаметром до 70 см. С восточной стороны был вырыт глубокий ров.

В 1367 г. при князе Дмитрии Донском были воздвигнуты стены из белого камня, поэтому Москву стали называть белокаменной. Отсюда русские воины, в 1380 г. отправились в поход, увенчавшийся победой над татаро-монгольским войском на Куликовом поле.

Самое большое строительство в Кремле велось при Иване III (1462—1505 г.). Москва стала столицей Русского централизованного государства. К концу XV в. были сооружены кирпичные кремлевские стены и построено 18 башен. Их протяженность составила 2235 м. Высота кремлевских стен от 5 до 19 м, толщина от 3,5 до 6,5 м. На них 1045 зубцов с узкими бойницами. На пяти башнях к 20-летию Октябрьской революции были установлены рубиновые звезды. Каждая звезда весит около тонны и имеет размах лучей в 3,75 м.

Самая красивая башня Кремля — Спасская, на которой в XIX в. были установлены часы диаметром циферблата 6,12 м. Они приводятся в действие тремя гириями весом до 224 кг. Вес маятника составляет 32 кг. Девять колоколов отбивают четверть часа. Вес каждого из них 320 кг. Один колокол отбивает полный час. Этот колокол весит 2160 кг. Высота Спасской башни со звездой 71 м. Построена она была в 1491 г. под руководством Пьетро Антонио Соляри из Милано (Италия). Название свое башня получила в честь иконы Спаса, помещенной над ее воротами. Из кремлевских башен — три угловые, круглые (Беклемишевская, Угловая Арсенальная и Водовзводная), а четыре — проездные (Спасская, Никольская, Троицкая и Боровицкая). Из Троицкой башни, самой высокой (80 м), ведется центральное автоматическое управление звездами Кремля. У подножия Боровицкого холма в 1490 г. Соляри построил башню пирамидальной формы, получившую название Боровицкой. Эта башня имела подъемный мост. Такие же мосты были раньше у Кон-стантино-Еленинской, Спасской, Никольской и Троицкой башен. Водовзводная башня построена в 1488 г. В ней в 30-х годах XVII в. была установлена машина, которая подавала воду из специального колодца по свинцовым трубам в Кремль. Машина была создана под руководством английского мастера Христофора Галовея.

В центре Кремля на белокаменной Соборной площади находятся соборы. Самый большой из них — Успенский, увенчанный пятью золотыми главами, построен в 1475—1479 гг. русскими мастерами под руководством итальянского архитектора Аристотеля Фиораванти. Успенский собор был местом торжественных богослужений. В нем венчали на царство, оглашали важные государственные акты. Иконостас Успенского собора представляет собой редкое собрание русской иконописи. Другой собор —

Благовещенский, возведенный псковскими мастерами в 1484 г., 1489 г., являлся домовою церковью царской семьи. В нем размещена экспозиция, составляющая около 50 произведений русской живописи XII—XVI столетий. Третий собор — Архангельский, построенный в начале XVI в. Стены и столбы собора росписаны изображениями князей, чьи владения вошли в состав Русского централизованного государства. Архангельский собор был местом погребения великих князей и царей.

На Соборной площади находится Грановитая палата. Названа она так потому, что восточный фасад ее облицован граненым камнем. В этой палате, построенной в 1487—1491 г., происходили торжества, заседания Земских соборов, государственные совещания и приемы послов. На Соборной площади возвышается восьмигранная колокольня Ивана Великого, которая служила главной дозорной и сигнальной башней древнего города. Ее высота 81 м. У подножия колокольни установлен самый большой в мире колокол, который называют Царь-колокол. Вес его 200 т, диаметр 6,6 м, а высота 6 м. Отлит он в Кремле Иваном Моториным и его сыном Михаилом в 1733—1735 г. Недалеко от колокола стоит Царь-пушка, отлитая в 1586 г. из бронзы мастером Андреем Чеховым. Вес ее 40 т, калибр 89 см, длина 5,35 м.

Недалеко от Царь-пушки расположены церковь Двенадцати апостолов, Патриаршие палаты и здание Арсенала, сооруженное в 1702—1736 гг. Здесь выставлены пушки, отбитые у французов в войне 1812 г., и орудия, использовавшиеся при взятии Казани.

На территории Кремля в конце XVIII в. архитектором М.Ф. Казаковым было построено трехэтажное здание, в котором при Екатерине II размещалось Московское отделение Сената, а при Советской власти — Совет Министров СССР. Из других построек в Кремле следует отметить Большой Кремлевский дворец и Оружейную палату, где собраны уникальные драгоценные украшения и произведения декоративного искусства, а также образцы огнестрельного оружия русских и иностранных мастеров, доспехи, сабли и другое оружие. Среди экспонатов музея — легендарная шапка Мономаха, Большой наряд царя Михаила Романова, алмазная шапка Петра I, коллекция изделий иностранных мастеров, а также экспозиция алмазов. К Кремлю примыкает Красная площадь. На ней находятся мавзолей В.И. Ленина и неповторимый по красоте Покровский собор, называемый также храмом Василия Блаженного. Этот собор был сооружен в середине XVI в. русскими зодчими Постником и Бармой в память взятия Казани и Астрахани. У Покровского собора возвышается памятник Козьме Минину и Дмитрию Пожарскому — национальным героям, возглавившим в 1611—1612 гг. народное ополчение, освободившее Москву и страну от польских интервентов. На противоположной стороне площади высится здание из красного кирпича с башенками и узорами, построенное по проекту В.О. Шервуда и А.А. Семенова в 70—80-х годах XIX в. В этом здании располагается Государственный Исторический музей. Собрание музея включает орудия труда, оружие, драгоценные украшения, одежду, фрески, документы, книги, картины, предметы быта. Здесь хранится железная клеть, в которой везли на казнь Емельяна Пугачева. В фондах музея около четырех миллионов предметов. Напротив Кремлевской стены протянулись бывшие Верхние торговые ряды, построенные в конце XIX в. по проекту А.Н. Померанцева. Сейчас здесь находится Государственный универсальный магазин. Достопримечательностью здания являются стеклянные купола, изготовленные по проекту В.Г. Шухова.

Красная площадь была свидетельницей многих исторических событий. Здесь на Лобном месте казнили Степана Разина и Емельяна Пугачева. На этой площади происходили революционные сражения в 1917 г. Отсюда уходили на фронт в 1941 г. советские полки. Здесь же в 1945 г. состоялся парад Победы, в котором участвовали представители всех фронтов. Красная площадь с ликованием встречала в 1961 г. первого космонавта Юрия Гагарина, а затем и других космонавтов.

Вокруг Кремля и Красной площади расположено Центральное полукольцо, которое представляет собой цепь улиц и площадей. Концы этой цепи упираются в Москву-реку. Здесь сосредоточены многие исторические памятники и государственные учреждения. С востока к Кремлю в Средние века примыкал Китай-город. Стена вокруг этого города была построена в 1535—1538 гг. под руководством Петра Малого. Протяженность стены составляла 2,5 км. Она имела 12 башен. Остатки этой стены можно увидеть в Китайском проезде на Театральной площади.

В пределах Центрального полукольца расположены гостиница «Россия» с крупнейшим Государственным концертным залом, Политехнический музей, Большой и Малый академические театры, Российский академический молодежный театр (Центральный детский театр), старое здание МГУ им. М.В. Ломоносова, Колонный зал, Российская Государственная библиотека и заново построенный великолепный храм Христа Спасителя. Сооруженный в конце XIX в. В честь победы России над Наполеоном, храм затем был снесен в 30-х годах при Советской власти. Кроме того, в центральном полукольце находится большое количество исторических памятников.

В центре города, за пределами центрального полукольца, расположено Бульварное кольцо, которое включает 10 бульваров. Ранее (в конце XIV в.) по линии этого кольца был возведен высокий земляной вал со рвом, на смену которому пришла каменная стена, имевшая 9 башен с воротами и 30 башен глухих. В XVIII в. эти сооружения были разобраны, а на их месте впоследствии были разбиты бульвары. В центре бульварного кольца находится Арбатская площадь, где стояла одноименная башня с воротами. В 1439 г. через Арбатские ворота в город пыталось пробиться татарское войско хана Мехмета. Оборону возглавил слепой боярин Ховрин. Воины под его руководством отбили женщин и детей, взятых в плен, и обратили в бегство неприятеля. На старом Арбате расположены театр им. Е.Б. Вахтангова и дом-музей АС. Пушкина. Недалеко от Арбатской площади, на Волхонке, находится Государственный Музей изобразительных искусств им. АС. Пушкина.

Исторический центр города опоясывает Садовое кольцо. К числу важных объектов, находящихся в центре города и представляющих собой большую историческую, а также культурную ценность, следует отнести Государственную Третьяковскую галерею, где собраны более пяти тысяч Полотен художников, свыше трех тысяч произведений древнерусского искусства, 900 скульптурных работ, более 30 тысяч рисунков и гравюр. Рядом с площадью Никитских ворот находится и всемирно известная Консерватория им. П.И. Чайковского. Побывав в Москве, невозможно не посетить Воробьевы горы, где в 50-х годах прошлого века возведено новое здание МГУ им. М.В. Ломоносова. Высота главного корпуса со шпилем 385 м. Это вторая после Останкинской башни наиболее высокая точка на Русской равнине. На Ломоносовском проспекте сооружена новая библиотека университета. Со смотровой площадки возле университета открывается великолепный вид города. На другом берегу Москвы-реки видны Дворец спорта и Большая спортивная арена.

К числу выдающихся произведений русского монументального искусства относится архитектурный комплекс Коломенское, расположенный на высоком берегу Москвы-реки. Здесь были созданы в XVI—XVII в. архитектурные памятники, к которым относятся церкви Вознесения, Иоанна Предтечи и др. Через Коломенское возвращались русские воины после победы на поле Куликовом и через Коломенское вел войска на Казань Иван IV Грозный. В Коломенском создан исторический музей.

Поистине «музыкой в камне», являются два историко-архитектурных памятника Москвы — Новодевичий и Донской монастыри. В Москве находятся свыше 70 музеев, более 60 профессиональных театров, более 80 вузов и много крупных промышленных предприятий.

Богато достопримечательностями и ПОДМОСКОВЬЕ. Это в основном бывшие дворянские усадьбы и памятные места, связанные с жизнью известных деятелей

литературы и искусства. Недалеко от станции Софрино находится усадьба Мураново, где создан музей им. Ф.И. Тютчева. Усадьба Абрамцево вошла в историю русской художественной литературы, как колыбель русского искусства XIX в.. Богата памятниками древней архитектуры подмосковная Коломна.

Среди других достопримечательностей Подмосковья следует отметить усадьбу Архангельское, где бывал А.С. Пушкин. Живописны окрестности Волоколамска. В этом древнем городе, построенном новгородцами, находится Иосифо-Волоколамский монастырь с памятниками архитектуры XV в. Привлекает к себе внимание туристов и подмосковный город Клин, где расположена музей-усадьба П.И. Чайковского.

Поистине жемчужиной Подмосковья является Звенигород. Первое упоминание о Звенигороде в письменных источниках датируется 1339 г. (грамота московского великого князя Ивана Даниловича Калиты). Но вполне вероятно, что город возник намного раньше, археологические находки свидетельствуют о том, что уже в XII—XIII в. Звенигород жил торговлей и ремеслами. Существует красивейшая версия о названии: говорят, что Звенигород — это город, который своим звоном давал знать Москве о приближении врага. В XIV в. московские князья занимались объединением земель по течению Москвы-реки, а потом Звенигород имел бесспорное стратегическое значение. Недалеко от города находилась «сторожа» (сторожевой пост московских воевод). В конце XIV в. в Звенигороде был основан Саввино-Сторожевский монастырь. Самая высокая точка монастыря — Рождественский собор, построенный в 1405 г. В соборе сохранились фрагменты фресковой живописи начала XV в., созданной художниками круга Андрея Рублева, и фрески XVII в. .

Из крупных городов России наиболее посещается туристами **САНКТ-ПЕТЕРБУРГ**. Сам город и его пригороды — величайшая культурно-историческая достопримечательность. Прославился он своей героической обороной в период Великой Отечественной войны. 900 дней город находился в блокаде и выстоял. Большое внимание к Санкт-Петербургу мировой общественности привлекло празднование в 2003 г. трехсотлетия со дня основания города. Петербург недаром часто называют Северной Венецией. Он строился с 1703 г. по воле Петра I как порт, крепость и столица империи. Для осуществления строительства были приглашены лучшие архитекторы и фортификаторы из Западной Европы.

Здесь внимание туристов привлекает прежде всего Зимний дворец (архитектор Б. Растрелли). Здание украшено колоннами, скульптурами, вазами и другими архитектурными деталями. Роскошно внутреннее убранство дворца. В Зимнем дворце располагается музей Государственный Эрмитаж, который знаменит так же, как и Лувр. В Эрмитаже более 2,7 млн картин, скульптур, рисунков, гравюр, предметов прикладного искусства, мебели, исторических костюмов, монет, медалей, оружия и других предметов всех эпох цивилизации.

Прекрасны ансамбли площадей Петербурга: Дворцовой площади, площади Декабристов, площади Искусств, Марсово поле и др. Главная площадь Санкт-Петербурга — Дворцовая. Начало формированию Дворцовой площади положило строительство Зимнего дворца. В центре Дворцовой площади возвышается Александрийская колонна (высота вместе с основанием 47,5 м), удерживаемая тяжестью собственного веса. Александрийская колонна символизирует победу русского народа в войне 1812 г. Недалеко расположен величественный Исаакиевский собор с позолоченным куполом. Это самый большой в мире православный собор. Его высота 102 м, занимаемая им площадь — 1 гектар.

Символ Петербурга «Медный всадник» — Конная статуя Петра I работы скульптора Фальконе — находится на площади Декабристов (бывшей Сенатской).

Из других достопримечательностей города следует отметить Адмиралтейство, Петропавловскую крепость, Государственный Русский музей с большим собранием картин и скульптур русских и советских художников и скульпторов, ансамбль зданий

Васильевского острова, Летний сад с великолепной чугунной оградой. Великолепен также Невский проспект — главная улица города.

Привлекают туристов и окрестности Санкт-Петербурга, замечательные загородные дворцы и парки — всемирно известные дворцово-парковые ансамбли — летние резиденции царской семьи и столичной знати. Во время Великой Отечественной войны они были разграблены и разрушены, но после войны восстановлены и снова поражают своим великолепием. Это императорская резиденция Царское Село, Павловск, Петергоф и Ораниенбаум.

Дворцово-парковый ансамбль Ораниенбаум на южном берегу-Финского залива, напротив крепости Кронштадт, стал летней резиденцией императора Петра III, для которого был возведен ансамбль крепости Петерштадт с миниатюрным дворцом работы архитектора А. Ринальди. Позднее для императрицы Екатерины II он построил китайский дворец и Катальную горку с павильоном. Все эти памятники — сочетание изящного стиля рококо и нарождающегося стиля классицизма. В залах музея представлены шедевры искусства XVIII в. — гравюры, графика, живопись, скульптура.

Царское Село было создано в середине XVIII в. Роскошный Большой (Екатерининский дворец) строился для супруги Петра I, будущей императрицы Екатерины I (автор проекта Б. Растрелли). Он стоит в окружении других дворцов среди великолепного парка и отличается невероятным разнообразием пластического декора. На небесно-голубом фасаде выделяются белые колонны с позолоченными деталями. Изысканно внутреннее убранство дворца, главным украшением которого была Янтарная комната, похищенная немецкими оккупантами во время войны. До сих пор ведутся ее поиски. В настоящее время усилиями реставраторов она восстановлена. Дворец окружают регулярная и пейзажная части с мраморными скульптурами итальянских мастеров конца XVII—XVIII в. Перпендикулярно фасаду дворца на пологом холме высится Камеронова галерея (архитектор Ч. Камерон, 1787 г.). На втором этаже галереи представлена коллекция бронзовой скульптуры, выполненная в 1780—1790 гг. петербургскими мастерами. В парке устроен большой пруд, возле которого расположены красивые павильоны. Рядом с Большим (Екатерининским) дворцом здание Царскосельского лицея, где учился А.С. Пушкин. В лицейском саду установлен памятник поэту.

В 2 км от Царского Села находится Павловск, расположенный на берегах красивой извилистой речки Славянка. Эти земли Екатерина II подарила своему наследнику, будущему императору Павлу I. Архитектор Ч. Камерон заложил Большой дворец и два павильона. Павловский парк — один из красивейших и крупнейших пейзажных парков Европы. Его площадь 600 гектаров. В музее представлена великолепная коллекция русских портретов.

Петергоф — один из самых знаменитых памятников русского искусства. «Жемчужиной искусства» называют его живописные сады и парки, сказочной красоты дворцы и фонтаны. В сентябре 2005 г. Петергоф отметил свое 300-летие. В ансамбль входят 7 парков, более 20 дворцов и павильонов, а также 140 фонтанов. Система фонтанов снабжается водой из 22-км самотечного водовода. В этой системе отсутствуют насосы и водонапорные сооружения. Струя самого большого фонтана поднимается на высоту 22 м. Большой каскад фонтанов украшают 225 позолоченных скульптур.

Ораниенбаум находится в 40 км от Петербурга, недалеко от Петергофа. Его дворцово-парковый ансамбль почти не пострадал во время войны, так как город не был оккупирован. Усадьба принадлежала сподвижнику Петра I А.М. Меншикову.

К числу популярных туристических маршрутов относится маршрут по **ЗОЛОТОМУ КОЛЬЦУ** — старинным русским городам: Сергиев-Посаду, Переяславль-Залесскому, Ростову, Костроме, Иванову, Суздалью и Владимиру.

Сергиев-Посад сформировался как посад возле Троице-Сергеевского монастыря, основанного Сергием Радонежским в XIV в. Роспись Успенского собора в монастыре

была осуществлена великим русским художником Андреем Рублевым. Монастырь считается одной из главных православных святынь.

Сергиев-Посад. Из Сергиев-Посада по дороге на северо-восток на берегу Плещеева озера расположен Переяславль-Залесский. Город был основан в 1152 г. по велению Юрия Долгорукого и сохранил до нашего времени исторические и архитектурные памятники начиная с XII в. Самым известным переяславским князем был Александр Невский. В Переяславле-Залесском имеются историко-художественный музей, Спасо-Преображенский собор, Владимирский собор и др. В этом городе Петр I построил свой первый ботик. Из Переяславля-Залесского можно попасть в Ростов, расположенный у озера Неро. Город основан в 862 г., т.е. намного раньше Москвы. Великолепен Ростовский кремль XV—XVII вв. В городе много архитектурных памятников разных эпох.

Из Ростова, двигаясь по шоссе на север, туристы попадают в старинный русский город Ярославль на реке Волге, который был основан в начале XI в. князем Ярославом Мудрым. По легенде, на месте будущего города было языческое святилище, где князь зарубил священную медведицу. И на гербе города изображен медведь. В 1463 г. город вошел в состав Русского государства. В годы смуты Ярославль играл роль временной столицы страны. Сюда вступило ополчение под руководством К. Минина и Д. Пожарского. В Ярославле много исторических и архитектурных памятников: Спасский монастырь, Ильинская церковь, Толгский монастырь и др. Это крупный вузовский и промышленный центр.

Кострома также расположена на Волге. Город был основан в XII в., однако точная дата его основания неизвестна. После присоединения Казани к Москве (1552 г.) Кострома утрачивает свое военно-стратегическое положение на границах Русского государства, но в городе начинается экономический подъем. В XVIII в. Кострома превращается в крупный промышленный центр. Наиболее известным архитектурным памятником города является Ипатьевский монастырь, основанный в 1330 г. В Ипатьевском монастыре в 1613 г. Михаилу Федоровичу Романову было объявлено об избрании его царем. С 1958 г. монастырь является историко-архитектурным и художественным музеем-заповедником. В его ансамбле башни постройки XVI—XVII в., Троицкий собор и звонница (XVII в.), Палаты Романовых и другие. В этом монастыре Н.М. Карамзин обнаружил древнюю летопись (начало XV в.), названную Ипатьевской.

Основанный киевским князем Владимиром Мономахом в XII в. древний город Владимир в настоящее время крупный промышленный и областной центр. О богатом историческом прошлом города свидетельствуют многочисленные памятники: Золотые Ворота, Успенский собор, Дмитриевский собор, Рождественский монастырь.

Древнерусский город Суздаль, бывший при Юрии Долгоруком столицей обширного княжества, расположен в 30 км от Владимира. В настоящее время это тихий провинциальный туристический город. Многочисленные туристы обычно посещают центральную площадь, где находятся превосходные образцы церковной архитектуры: Рождественский собор, Успенская церковь, Александровский, Спасо-Евфимиевский и Покровский монастыри. Исконно суздальским изобретением является напиток «медовуха», который предлагается туристам. Замечательным архитектурным памятником Владимир-Суздальской Руси является расположенная вблизи села Боголюбова белокаменная одноглавая церковь Покрова на Нерли.

Интересные программы предлагаются на огромной по размерам, но малоосвоенной территории **ЯКУТИИ**. Одна из таких программ связана с экстремальным туризмом и посещением «полюса холода». Точка абсолютного холода мест постоянного проживания человечества находится в Якутии. Среднемесячная температура января в Оймяконе составляет минус 50°C, а самая низкая температура — 71,2°C была зафиксирована академиком С. Обручевым в 1926 г. Туристические программы связаны в Якутии и с орнитологическими турами в дельту реки Лена, которая занимает площадь в

30 тыс. кв. км. Она является самой большой по размерам в России и второй в мире после дельты Миссисипи. Здесь находится территория Усть-Ленского заповедника — крупнейшего по площади в России, призванного сохранить для будущих поколений неповторимые природные особенности Крайнего Севера. В дельту Лены прилетают из Южной и Юго-Восточной Азии, Австралии, Америки, Африки и Европы белые лебеди, гуси, утки, пестрые казарки, гагары, розовые чайки и др.

Интересны туры по **ПРИМОРЬЮ**. Одной из главных достопримечательностей российского Дальнего Востока считается река Амур. Долина реки на территории Хабаровского края характеризуется большим разнообразием природных условий, наличием археологических и исторических объектов. Практикуются круизы по Амуру. Программы круизов предусматривают знакомство с рекой, культурой и бытом народностей Приамурья: нанайцев, ульчей. В ходе экскурсий можно получить представление о национальных ремеслах этих народов, отведать различные блюда, приготовленные из свежей рыбы и даров тайги.

Для развития туризма в Приморье доминирующими могут быть определенные приоритеты. Так, один из них — въездной туризм из КНР. Перспективы этого туристического направления связаны с рядом факторов: наличие общей сухопутной фаницы большой протяженности; быстрое экономическое развитие Китая и повышение материального благосостояния китайского населения; рост культурного уровня китайцев и формирование туристической потребности; исторический интерес Китая к территории России. В отличие от японского китайского туриста пока удовлетворяет слабая туристическая инфраструктура Приморья. Развить ее возможно во многом благодаря активности китайских и российских туристов. И только после этого, вероятно, можно претендовать на прирост потока туристов из Японии.

Перспективным для туризма является полуостров Камчатка Его характеризуют разнообразные и уникальные природные комплексы: знаменитая Долина гейзеров, вулканы и др.

Интересен в плане туризма и **ЮГ РОССИИ**. Здесь можно особо отметить следующие туристические ресурсы: побережье Азовского и Черного морей, район Кавказских Минеральных Вод. Тамань, Ейск, Приморско-Ахтанск — самые молодые и динамично развивающиеся курорты Кубанской Ривьеры. На Черноморском побережье расположены известные курорты — Анапа, Геленджик, Туапсе) Сочи. В 2002 г. Госстрой России присвоил Геленджику статус самого благоустроенного курорта страны Здесь построен первый на Черноморском побережье пятизвездочный отель. На всю страну известно качество геленджикских мускатов.

Район Кавказских Минеральных Вод (КМВ) занимает южную часть Ставропольского края и находится на северных склонах Главного Кавказского хребта. Район КМВ обширен, но входящие в него курорты Кисловодск, Пятигорск, Ессентуки, Железноводск расположены довольно компактно. Всего 60 км отделяют железнодорожную станцию Минеральные Воды от самого южного курорта — Кисловодска. Курортные города связаны между собой электрифицированной железной дорогой и автострадой. Пятигорск — бальнеологический и грязевой курорт. Здесь имеется свыше 40 минеральных источников, а также лечебная грязь озера Тамбукан. Курорт Ессентуки считается крупнейшим и наиболее популярным питьевым и бальнеологическим курортом нашей страны. Это курорт федерального значения. В пределах курорта расположено более 20 минеральных источников. Кисловодск — бальнеологический и климатический курорт, самый южный в группе городов-курортов КМВ. Кисловодск считается наиболее благоустроенным из курортов КМВ. Железноводск — бальнеологический и грязевой курорт, самый живописный из четырех курортов КМВ. Основные лечебные свойства курорта — минеральные источники, их свыше 20.

Дагомыс. Сочи Город Сочи, расположенный в Краснодарском крае, протянулся на 150 км вдоль берега Черного моря. Город представляет собой крупнейший

бальнеогрязевой (Мацеста) и климатический курорт. Здесь находятся десятки санаториев, Институт курортологии и физиотерапии, дендрарий и заповедная тиссо-самшитовая роща.

На Юге России есть места, пригодные не только для развлекательного и лечебно-оздоровительного туризма, но для и культурно-исторического. Одно из таких мест — Республика Дагестан. Здесь расположен город Дербент, имеющий пятитысячелетнюю историю. Само название города Дербент (Дар-банд) в переводе с персидского, а именно персы возвели здесь крепость, означает «узел ворот». Дербент известен не только своим историческим прошлым. Это экономический и культурный центр Южного Дагестана. Здесь сохранились и обновились старинные производства: ковроткачество, производство виноградных вин и коньяков, Древность города, уникальность природных условий делают Дербент притягательным для туристов. Одной из достопримечательностей города является уникальное селение-крепость Калакорейш, расположенное на вершине крутой горы. Только небольшая перемычка длиной в 40 м и шириной 5 м соединяла крепость с внешним миром, и, таким образом, крепость была неприступной. Славятся во всем мире художественные серебряные изделия мастеров дагестанского села Кубачи.

РЕСПУБЛИКА БЕЛАРУСЬ



Площадь: 207 600 км²

Население: 9 466 000 чел. (2013)

Столица: Минск

Форма правления: президентская республика

Денежная единица: белорусский рубль (BYR)

Официальный язык: белорусский и русский

Беларусь не имеет выхода к морю и судоходные реки не обеспечивают потребностей ее международной торговли, поэтому страна вынуждена пользоваться морскими портами Украины, Литвы, Латвии, Польши и России. Через территорию государства проходят транспортные магистрали международного значения, которые обеспечивают связь между Россией и государствами ЕС, с одной стороны, Украиной и государствами балтийского региона с другой.

Население. В национальном составе 81% составляют белорусы, 11,4% - русские, поляки - 4%, украинцы - 3%. Средняя плотность населения - примерно 50 человек на 1 км². Наивысшая плотность населения - в Минской области - 80 человек на 1 км².

Природные условия и ресурсы. Поверхность Беларуси в основном плоско-равнинная, климат умеренно континентальный, достаточно влажный. Сравнительно богатая страна на водные ресурсы - густая речная сеть, насчитывающая более 3 тыс. рек и 4 тыс. озер. В крайней южной части расположена сильно заболоченная Полесская низменность. На большинстве территории преобладают дерново-подзолистые почвы, требующие значительного известкования из-за повышенной кислотности.

Обнаружены запасы каменного и бурого угля пока не имеют промышленного значения. В юго-восточной части (возле города Речица) есть небольшие запасы нефти. Основным топливным ресурсом республики является торф. Несколько богаче Беларусь на химическое сырье (кухонные соли, Солигорское месторождения калийной соли). Имеются крупные запасы нерудного сырья для производства строительных материалов (особенно стекольных и формовочных песков, глины, известняков и мергелей). Сельскохозяйственные угодья занимают 46% территории, а пахотные земли - около 30%. Примерно 35% земель заболоченные и переувлажненные. В результате аварии на Чернобыльской АЭС в зоне радиоактивных загрязнений оказались южные и восточные регионы Беларуси.

Общие черты хозяйства. Беларусь является индустриально-аграрным государством (промышленность дает около 46% стоимости ВВП, 13% - сельское хозяйство и 41% - сфера услуг).

Промышленность. Топливная промышленность развивается, в основном, на привозном топливе: угле из России, Польши; нефти и газе, в основном, из России. Собственная добыча нефти составляет 0,5 млн. тонн. Электроэнергетика страны охватывает небольшие ТЭС, в качестве топлива используют торф, мазут. В государстве есть одно крупное предприятие металлургического комплекса - Белорусский металлургический завод в Жлобине. Основу промышленности Беларуси составляет многоотраслевое не металлоемкое машиностроение. Беларусь специализируется на производстве грузовых автомобилей, автобусов и специальных машин. Ключевыми предприятиями являются ОАО «Минский автомобильный завод» и ОАО «Белорусский автомобильный завод» (г. Жодино). Белорусский автомобильный завод занимает треть мирового рынка карьерных самосвалов и входит в группу ведущих мировых производителей карьерной техники. Беларусь является также крупным производителем сельскохозяйственных машин – тракторов, комбайнов, различных видов кормоуборочной техники и агрегатов. Минский тракторный завод входит в восьмерку крупнейших мировых производителей колесных тракторов, на долю которых приходится 96% общемирового объема сбыта этой техники.

Химическая и нефтехимическая промышленность. На долю белорусского предприятия приходится 16% мирового рынка производства калия. До 90% его продукции идет на экспорт: в Европу, Восточную Азию, страны Средиземноморья, Южную Африку, Индию, Китай, Южную и Северную Америку – всего в 65 стран мира. ОАО «Белшина» – крупнейшее предприятие в Европе по выпуску шин. Нефтеперерабатывающая промышленность Беларуси представлена ОАО «Нафтан» (г. Новополоцк) и ОАО «Мозырский нефтеперерабатывающий завод». Это современные комплексы по выпуску нефтепродуктов высокого качества, которые поставляются в страны Центральной и Северо-Западной Европы.



Жлобин).

Сельское хозяйство. Доля сельскохозяйственного производства составляет около 8% объема ВВП. Производство молока на душу населения в Беларуси в 2,8 раза больше, чем в странах Евросоюза, и в 8,4 раза – чем в мире в целом, мяса – соответственно в 1,1 и 2,2 раза, зерна – в 1,6 и 2,5 раза больше. На страну приходится 1% мирового экспорта молока, 11% – масла, 5,7% – сыра. Наряду с Австралией, Новой Зеландией, Бразилией и Аргентиной, Беларусь является крупнейшим экспортером молочной продукции на мировой рынок. Республика удерживает первое место в мире по производству картофеля на душу населения и числится среди основных производителей данного вида овощной продукции. Кроме того, в стране сосредоточено почти 16% мировых посевов льна.

В Беларуси достаточного развития приобрела лесная промышленность.

Легкая промышленность охватывает хлопчатобумажные, шерстяные, шелковые и льняные текстильные предприятия и другие отрасли. По производству льняных тканей Беларусь занимает второе место в мире после России. Ведущее место занимает пищевая

промышленность, особенно мясная, молочная, плодово-овощная, развивающихся на основе местного сырья.

Транспорт и внешнеэкономические связи. Главным видом транспорта в Беларуси является железнодорожный транспорт. Длина железных дорог в республике достигает 5,5 тыс. км. Протяженность автомобильных дорог с твердым покрытием - около 50 тыс. км. Протяженность речных судоходных путей (Днепр, Припять, Сож, Березина, Днепро-Бугский канал) - более 1500 км. В Беларуси создана густая сеть нефте- и газопроводов.

Совместно с Россией, Казахстаном, Таджикистаном и Кыргызстаном Беларусь является членом Евразийского Экономического Сообщества (EAWG). В 2003 году Беларусь совместно с Россией, Казахстаном и Украиной подписала договор о создании Единого Экономического Пространства. Данная организация делает шаги в направлении создания свободной экономической зоны и облегчения передвижения людей между государствами-членами.

Основными торговыми партнерами республики являются Россия (по данным за январь 2014 года 49,1% от всего объема товарооборота), Украина (7,1%), Соединенное Королевство (7,1%), Германия (5,3%), Китай (3,8%), Польша (3,4%), Италия (3,2%), Нидерланды (2,5%), Литва (2,0%), Бразилия (1,4%), Казахстан (0,8%).

Белоруссия входит в состав Евразийского экономического союза (сокр. ЕАЭС)— международное интеграционное экономическое объединение (союз), договор о создании которого на базе Таможенного союза ЕврАзЭС подписан 29 мая 2014 года (вступит в силу с 1 января 2015 года). В состав союза вошли так же Россия и Казахстан. ЕАЭС создаётся для укрепления экономик стран-участниц и «сближения друг с другом», для модернизации и повышения конкурентоспособности стран на мировом рынке.

УКРАИНА



Площадь: 603 549 км²

Население: 42 759 300чел. (2015)

Столица: Киев

Форма правления: парламентско-президентская респ.

Денежная единица: гривна (UAH)

Официальный язык: украинский

Территория и географическое положение Украины. 24 августа 1991 г. на картах мира появилось новое независимое государство – Украина. По административному делению страна состоит из 24 областей. Украина является самым крупным государством в Европе (если считать Россию евроазиатской страной). На ее территории можно было бы разместить две такие большие европейские страны, как Италия. Украина находится в Восточной Европе. Она граничит с 7 государствами. На западе – с Польшей, Словакией, Венгрией и Румынией, на юго-западе – с Молдовой, на севере – Беларусью, на северо-востоке и востоке – Россией. С юга территория Украины омывается Черным и Азовским морями. Соседями Украины на Черном море являются Россия, Грузия, Турция, Болгария и Румыния. Географическое положение Украины весьма выгодно для развития экономических связей с другими государствами. Через ее территорию проходят пути, соединяющие Европу с Азией и север Европы с Черным морем, которое почти не замерзает, поэтому украинские порты (такие, как Одесса) могут работать круглый год.

Государственный строй. Высшим законодательным органом Украины является ее парламент – Верховная Рада. По Конституции Президент Украины – глава государства и обладает широкими полномочиями. Высший орган исполнительной власти в Украине – Кабинет министров, состав которого формируется президентом.


Население Украины. По численности населения Украина также относится к крупнейшим европейским государствам. Только 4 страны в Европе имеют больше

населения, чем Украина (это Германия, Франция, Великобритания и Италия). Украина – многонациональное государство. Большинство населения составляют украинцы (72,7%), 22% населения страны – это русские. Кроме того, в Украине живут евреи, поляки, белорусы, венгры, молдаване, крымские татары и др. Всего – представители более 110 национальностей. Две трети населения Украины живет в городах. Самые крупные украинские города: Киев (2,6 млн. чел.), Харьков (1,6 млн. чел.), Днепропетровск (1,2 млн. чел.), Донецк (1,1 млн. чел.), Львов (1 млн. чел.). В Харьковской области украинцы составляют 63% населения, русские – 33%, люди других национальностей – 4%. В соответствии с Конституцией государственным языком Украины является украинский язык.

Природные условия и ресурсы. Украина находится в пределах Восточно-Европейской равнины, в зонах сосновых и смешанных лесов, лесостепи и степи. К северу от чернозёмного пояса распространены серые лесные и дерново-подзолистые почвы под смешанными лесами, к югу — тёмно-каштановые и каштановые почвы под сухими степями. Лесная зона включает разнообразные смешанные и лиственные леса с белой пихтой, сосной, буком и дубом, в лесостепной зоне леса в основном дубовые, а для степной зоны характерны травы и ленточные лесонасаждения.

В основном климат на территории страны умеренно континентальный с некоторыми различиями в Карпатах. На западе много озер и рек, на востоке их мало и они маловодны. Главная река Украины – Днепр. Самая высокая точка территории Украины – **пик Говерла** в Карпатах (2061м.).

Полезные ископаемые. Украина богата полезными ископаемыми. Их разрабатывается более 90 видов. Открыто более 8 тыс. месторождений, из которых более 4,5 тыс. разрабатываются. В Украине ведущее место занимает добыча каменного угля. Его месторождения есть в разных районах страны. Самое богатое месторождение – Донецкий угольный бассейн (Донбасс). Запасы угля в Донбассе – 109 млрд.т. Однако, добывать уголь в Донбассе (и в других угольных бассейнах Украины) становится все труднее, дороже и опаснее. Прежде всего потому, что нужно строить все более глубокие шахты и оснащать их более современным оборудованием. В последнее время добыча угля в Украине резко сократилась (примерно с 200 млн. т до 90 млн. т в год). Если раньше Украина экспортировала уголь, то сейчас она больше покупает угля (в России, в Польше), чем продает на внешних рынках. Специалисты считают, что восток и юг Украины имеет значительные запасы нефти и газа, но месторождения этих полезных ископаемых находятся на большой глубине, в том числе и под дном Черного и Азовского морей. В настоящее время Украина обеспечивает свои потребности в нефти на 12% и в природном газе на 24%, поэтому основную массу этих ресурсов она импортирует из России, Казахстана, Узбекистана и др. стран. Проблема обеспечения страны топливными ресурсами – одна из самых главных экономических проблем Украины. На территории Украины находятся большие запасы рудных (металлических) полезных ископаемых. Криворожский бассейн железной руды. Это железные, марганцевые, полиметаллические и руды цветных металлов. Мировое значение имеют запасы железной и марганцевой руды. Никопольский марганцевый бассейн составляет 66,1% мировых запасов руды.



Плодородные почвы занимают примерно 10 % территории страны (гумусовый слой чернозема занимает в среднем 1 метр). Земельный фонд составляет 60,4 млн.га.

Промышленность. Украина – индустриально-аграрная страна, в которой развиты как промышленность, так и сельское хозяйство, а также – все виды транспорта. Ведущая роль в народном хозяйстве принадлежит промышленности. Основные ее отрасли – черная металлургия, химическая, угольная, пищевая промышленность и машиностроение. Большие запасы природных ресурсов способствовали развитию в Украине черной металлургии. Тем более что месторождения железной и марганцевой руды, а также месторождения коксующихся углей находятся недалеко друг от друга. Украина – один из ведущих производителей металла в мире. Значительная часть украинского металла идет на экспорт, что дает стране необходимую валюту. Но производство большого количества металла создает много проблем: оно требует большого количества топлива (особенно газа), воды, а главное – металлургические комбинаты являются основными загрязнителями окружающей среды. Украина относится к числу стран, которые могут производить любые типы машин, в том числе и самые сложные, например, самолеты, турбины, космические ракеты и др. Все крупные города Украины являются и крупными машиностроительными центрами. Крупнейший машиностроительный центр Украины – город Харьков.



Территория Украины подразделяется на 3 экономических района:

- 1) Донбасс-Приднепровский (угольная, металлургическая, машиностроительная, химическая, зерновые, технические культуры);
- 2) Юго-Западный (трудоемкое машиностроение, озимая пшеница, свекла, КРС, свиноводство);
- 3) Южный (судостроение, сельскохозяйственное машиностроение, зерновые культуры, подсолнечник, эфиромасличные, овощи, фрукты, овцеводство).

Сельское хозяйство. В Украине благоприятные условия для развития сельского хозяйства (плодородные почвы, умеренный климат). Основные отрасли сельского хозяйства – растениеводство и животноводство. В растениеводстве ведущая роль принадлежит производству зерна (пшеница, рожь, гречиха, кукуруза и т.д.). Зерновые культуры обычно сеют осенью и к тому времени, когда наступит зима, они уже достаточно хорошо развиты. Весной, как только растает снег, озимые культуры начинают быстро расти и к середине лета (когда наступает самое жаркое, а значит, неблагоприятное время для роста растений) они уже созревают. Озимые культуры дают гораздо больший урожай, чем те, которые сеют весной. Важную роль в сельском хозяйстве Украины играют также технические культуры, то есть культуры, которые дают сырье для промышленности. Это, прежде всего, сахарная свёкла и подсолнечник. Сахарная свёкла – сырье для производства сахара, подсолнечник – сырье для производства растительного масла.

Транспорт. В Украине развиты все виды транспорта: железнодорожный, автомобильный, речной, морской, воздушный, трубопроводный. Главную роль играет железнодорожный транспорт. На него приходится 45% всего грузооборота, т.е. он перевозит 45% всех грузов. Перевозить грузы по железной дороге гораздо дешевле, чем на автомобилях, особенно в тех случаях, когда перевозить грузы нужно на большие расстояния. Общая длина железнодорожных магистралей в Украине превышает 23 тыс.км. Железные дороги связывают Украину со всеми соседними государствами. Основные перевозимые грузы – уголь, железная руда, нефть, зерно, продукция металлургии и машиностроения. Пассажиры тоже предпочитают ездить на поездах (особенно на большие расстояния), т.к. это дешевле и удобнее, чем на автобусе. В целом на долю железнодорожного транспорта приходится 59,7% всего пассажирооборота. Особым видом железнодорожного транспорта является метрополитен. Сегодня метро

работает в трех украинских городах: Киеве, Харькове и Днепропетровске. В перевозках грузов и пассажиров на короткие расстояния главную роль играет автомобильный транспорт. Длина автомобильных дорог в Украине – 170 тыс. км. Сейчас в Европе создается сеть новых автомобильных дорог, более современных, предназначенных для перевозок на большие расстояния. Три такие магистрали пройдут и через территорию Украины. В транспортировке нефти и газа главную роль играет трубопроводный транспорт. Длина газопроводов в Украине – 32 тыс. км, нефтепроводов – 2,5 тыс., нефтепродуктопроводов – 2,9 тыс. По украинским трубопроводам транспортируется нефть и газ из России в Центральную и Западную Европу. Так в 1999 г. через территорию Украины в Европу было транспортировано 119 млрд. куб. м газа и 60 млн. т нефти. В экспортно-импортных операциях важную роль играет морской транспорт. Через морские порты на Черном и Азовском морях осуществляются торговые связи со всеми странами мира.

Внеэкономические связи. Украина осуществляет связи с 185 странами мира. Экономические связи развиваются в разных формах: внешняя торговля, международная специализация и кооперирование производства, научно-техническое сотрудничество, кредитно-финансовая деятельность и др. Основным показателем внешней экономической деятельности – экспорт и импорт (товаров, финансов, рабочей силы и т.д.). Украина специализируется на производстве машин, добыче угля, железной и марганцевой руды, продукции черной металлургии, химической и пищевой промышленности. Значительное место занимают научные разработки. Основную массу импорта составляет энергоносители (газ, нефть), продукция химической промышленности и машиностроения. Главный торговый партнер – Россия. На втором месте по товарообороту – Германия. Затем – Италия, Турция, Франция. Все более развиваются интеграционные процессы, расширяются иностранные инвестиции в экономику Украины. Казахстанско-украинские политические отношения развиваются динамично, конструктивным остается взаимодействие между внешнеполитическими ведомствами и в рамках международных организаций, позиции сторон по большинству вопросов современных международных отношений совпадают. Киев поддерживает инициативы Казахстана по вопросам обеспечения безопасности, в частности, идеи СВМДА, достигнута договоренность об оказании содействия в процессе вступления Казахстана в ВТО. Остается плодотворным сотрудничество в рамках ООН.

Страны Закавказья

Закавказский регион объединяет республики Азербайджан, Армению, Грузию. Этот регион, расположенный между Черным и Каспийским морями, имеет выгодное географическое положение. Через порты Черного моря традиционно осуществлялись связи стран Закавказья с Украиной, а через порты Каспийского моря – со странами Центральной Азии и Поволжьем. По побережьям морей проходят основные сухопутные пути, которые соединяют регион с югом России. Приморское положение благоприятствовало формированию здесь морского комплекса с мощным портовым хозяйством.

Регион занимает сравнительно небольшую компактную территорию, которая отличается, однако, большим разнообразием природных условий и ресурсов. Почти 2/3 территории Закавказья – горы, что определенным образом влияет на характер и особенности хозяйственной деятельности. Вертикальная поясность, характерная для гор, оказывает влияние на специализацию сельского хозяйства: на сравнительно незначительных территориях отмечается чередование разных типов использования земель – от выращивания субтропических культур до отгонно-пастбищного животноводства. К тому же горный рельеф усложняет сельскохозяйственное использование территории, промышленное и гражданское

Животноводство представлено свиноводством, разведением крупного рогатого скота мясо-молочного направления, овцеводством, птицеводством.

На основе интенсивного сельскохозяйственного производства развивается мощный перерабатывающий комплекс, представленный виноделием, плодоовощеконсервным, мукомольно-крупяным, макаронным, хлебобулочным, табачно-ферментационным и парфюмерно-косметическим производствами.

Промышленный комплекс стран специализируется по машиностроению (сельскохозяйственное, станко-, приборостроение), легкой (шелковая, трикотажная, обувная, швейная, ковровая), химической (фармацевтическая, резинотехническая) промышленности, промышленности строительных материалов.

В Закавказье имеются значительные запасы минеральных полезных ископаемых, особенно топливно-энергетических и рудных. Нефть и газ добывают в Азербайджане на полуострове Апшерон, Куро-Араксинской низменности и на шельфе Каспийского моря (Нефтяные Камни). Несмотря на длительную эксплуатацию этих месторождений, они до сих пор определяют место Азербайджана и Закавказья в целом на Евразийском рынке. Марганцевыми рудами богата Грузия, железными - Азербайджан и Армения, медные и полиметаллические руды добывают в Армении и Грузии.

Важное значение для экономики стран региона имеют минеральные и термальные источники. На их базе развивается лечебно-курортный комплекс.

Сложные горно-геологические условия обусловили концентрацию населения и хозяйственной деятельности на равнинах и в долинах. Здесь наблюдается наибольшая плотность населения (150-200 чел. на 1 км²) и находятся все города. Городское население преобладает. Для всех стран региона характерны высокие темпы урбанизации. Крупными моноцентрическими агломерациями являются столичные города, население в каждом из которых превышает 1 млн человек.

Тысячелетняя история заселения и освоения этого края, сложные природные условия стали причиной его значительного этнического и религиозного разнообразия. Так, большинство населения Грузии (грузины, абхазы и другие народы) относятся к кавказской языковой семье и исповедуют преимущественно православие. Армяне принадлежат к индоевропейской языковой семье и объединены армяно-григорианской церковью. Население Азербайджана относится преимущественно к тюркской группе алтайской языковой семьи и исповедует ислам. Культурно-бытовые, этнические, религиозные отличия в условиях социально-экономического кризиса периода перестройки и становления государственности обострили политическую ситуацию в регионе, которая кое-где переросла даже в вооруженные конфликты (в Грузии, между Арменией и Азербайджаном).

Сельское хозяйство имеет своеобразную и многоотраслевую структуру. Растениеводство специализируется на выращивании винограда, бахчевых культур, фруктов и овощей на низменностях и в предгорьях. На основе их переработки развивается коньячно-винодельческая и плодоовощеконсервная промышленность. Выращивание табака лежит в основе табачно-ферментационной промышленности. Важной отраслью специализации является субтропическое хозяйство, на базе которого развиваются чайная и эфиромасличная промышленность, выращивание и переработка цитрусовых и других субтропических культур. На низменных участках в Азербайджане распространено хлопководство и соответствующий агропромышленный цикл по переработке хлопка. Горные территории всех республик специализируются на отгоннопастбищном животноводстве, преимущественно овцеводстве.

Страны Центральной Азии

В состав Центрально азиатского региона входят независимые государства Республика Казахстан, Республика Узбекистан, Киргизская Республика, Туркменистан, Республика Таджикистан.

Эти страны объединяет общность исторической судьбы и особенностей хозяйствования. Но в то же время уровень социально-экономического развития, особенности внутривнутриполитической ситуации, внешние политические и экономические ориентиры, темпы и направления перестроечных процессов обусловили наличие существенных отличий между этими странами.

Регион находится в центре Евразии, простирается от Западносибирской низменности на севере до Памирских гор на юге, от Каспийского моря на западе до Алтайских гор на востоке. Между собой и соседними Россией, Китаем, Ираном, Афганистаном страны региона связаны сетью железных и автомобильных дорог. Рисунок транспортной сети в определенной мере воспроизводит знаменитый «шелковый путь», который когда-то соединял Запад с Востоком. Выход к Каспийскому морю обеспечивает связи со странами Закавказья.

Природа. Территория региона лежит в зонах степей, полупустынь и пустынь умеренного пояса. На юге поднимаются крупные горные массивы (Памир, Тянь-Шань, Копетдаг, Гиссарский хребет) занимающие свыше 1/3 территории региона. Наличие больших равнинных участков в сочетании с резко континентальным климатом и недостаточным увлажнением благоприятствовали развитию здесь кочевого скотоводства, являющимся традиционным занятием населения. В оазисах южной части региона, которые относятся к районам древнего освоения, развивается орошаемое земледелие. Здесь на «шелковом пути» возникли торговые города - Бухара, Хива, Самарканд.

Регион имеет значительные запасы полезных ископаемых, особенно топливно-энергетических. Разрабатываются месторождения газа, нефти, каменного угля, руд цветных металлов, особенно медных и полиметаллических, ртути, сурьмы, золота, значительно активизировавшие развитие промышленности. Уникальное значение имеют запасы минеральных веществ залива Кара-Богаз-Гол.

Для всего региона остро стоит проблема водообеспечения, поскольку сельское хозяйство развивается преимущественно на поливных землях да и развитие металлургической, химической и других отраслей промышленности также требует много воды. Проблема водообеспечения вызвала экологическую проблему Арала. На интенсивное орошение разбиралась вода двух основных водных артерий региона - Амударьи и Сырдарьи. Поэтому Аральское море обмелело, обнажилось засоленное побережье, гибнет уникальная морская фауна и флора.

Степная зона региона в послевоенные годы начала интенсивно осваиваться как под сельскохозяйственное использование. Были освоены так называемые целинные земли. Получили развитие города Астана, Павлодар, Семипалатинск и др.

Основная масса населения концентрируется в оазисах, где плотность его превышает 200 чел. на 1 км². Здесь размещены и крупнейшие города региона, в том числе и столичные - Астана, Ташкент, Бишкек, Душанбе, Ашгабад. Пустыни и высокогорья заселены слабо. Для стран региона характерен второй расширенный тип воспроизводства населения. Большинство населения составляет сельское, только в Казахстане преобладает городское. Интенсивно развивается урбанизация, растут новые промышленные центры (Навои, Нурек). В странах региона существует некоторый излишек рабочей силы, что всегда вызывало проблему занятости трудовых ресурсов. Национальный состав населения региона достаточно пестрый. Большинство народов (казахи, узбеки, киргизы, каракалпаки, туркмены) принадлежат к тюркской группе алтайской языковой семьи, таджики входят в иранскую группу индоевропейской семьи.

В сельской местности преобладают представители коренных национальностей, русские и украинцы проживают преимущественно в крупных городах.

Хозяйство. В регионе наиболее мощным и многоотраслевым хозяйством отличается Казахстан - индустриально-аграрная страна с разветвленной добывающей и обрабатывающей промышленностью, многоотраслевым сельским хозяйством. Казахстан - государство с развитым промышленным комплексом. Остальные государства региона имеют схожую структуру экономики с преобладанием агропромышленного производства, развивающегося на основе монокультуры хлопчатника, достаточно развитой добывающей промышленностью и отраслями первичной переработки ее продукции.

По уровню социально-экономического развития страны региона можно расположить следующим образом: Казахстан, Узбекистан, Туркменистан, Киргизская Республика, Таджикистан. В 90-е годы повсеместно произошел спад производства и особенно в промышленности.

Особенности природных условий, значительные запасы топливно-энергетических, рудных ресурсов, химического сырья в сочетании со значительными резервами трудовых ресурсов имеют решающее значение в формировании в Центральноазиатском регионе таких межотраслевых комплексов, как топливно-энергетический, производство конструкционных материалов со специализацией на металлургии, аграрно-индустриальный, которые и определяют его место в территориальном разделении труда.

Значительную роль в экономике региона играет агропромышленный комплекс, опирающийся на развитое сельское хозяйство. В пределах комплекса четко выделяются два направления специализации: степная, объединяющая зерновое хозяйство и молочно-мясное скотоводство, распространенная в северной части оазисная, развивающаяся на монокультуре хлопчатника в местах, где есть вода. Соответственно специализированы и перерабатывающие отрасли АПК: мукомольно-крупяная, сахарная, мясная - на севере, плодоовощеконсервная, винодельческая - на юге. Соответствующую специализацию имеют и отрасли, обеспечивающие АПК средствами производства: на севере развито сельскохозяйственное машиностроение - производство тракторов (Павлодар) и зерноуборочных комбайнов (Астана), на юге - хлопкоуборочных комбайнов (Ташкент).

Издавна хлопчатник культивировали на орошаемых землях Узбекистана, во многих районах Таджикистана, на юге Казахстана и Киргизской Республики, а в последние десятилетия - и в Туркменистане. С выращиванием хлопчатника и переработкой хлопка связаны: маслобойная, машиностроительная и легкая промышленность. В оазисах выращивают также овощи, фрукты, виноград, бахчевые, в Чуйской долине Киргизской Республики - сахарную свеклу, в предгорьях - табак. Ведущими отраслями животноводства является скотоводство и овцеводство отгонно-пастбищного типа. На высокогорьях Памира разводят яков, на Алтае - маралов. Почти повсеместно - верблюдов. Шерсть и каракуль являются основной продукцией животноводства.

Легкая промышленность использует собственное сырье. Основной отраслью является текстильная, производящая хлопчатобумажные, шелковые, шерстяные ткани. Наиболее развито звено по первичной переработке сырья. Центры легкой промышленности: Ташкент, Фергана, Маргилан, Бухара.

Регион располагает большими запасами топлива и энергии. В топливном балансе преобладают нефть и газ, которыми наиболее богаты Туркменистан, Казахстан, Узбекистан. Крупнейшие месторождения угля имеются в Казахстане (Карагандинский бассейн). Уголь также добывают в Узбекистане и Киргизской Республике. На этих ресурсах развивается тепловая энергетика, преобладающая в энергетическом балансе, хотя регион очень перспективен с точки зрения использования гидроэнергетических ресурсов, особенно горных рек (Вахш, Пяндж, Нарын). Большая часть нефти

перерабатывается на нефтеперерабатывающих заводах Туркменбаши, Ферганы, Чарджоу, Актау.

Металлургия представлена производством черных и цветных металлов. Черная металлургия наиболее развита в Казахстане на базе руд Кустанайских месторождений и угля Карагандинского угольного бассейна. Значительные и разнообразные месторождения цветных металлов обусловили развитие медной, свинцово-цинковой промышленности (Казахстан, Узбекистан), сурьмяно-ртутной (Киргизская Республика), вольфрамо-молибденовой (Таджикистан, Узбекистан), алюминиевой (Таджикистан). Месторождения золота разрабатываются в Кызылкумах. На основе развития этой отрасли возник город Заравшан.

Одной из ведущих отраслей стала химическая промышленность, особенно отрасли основной и горной химии, базирующихся на запасах Кара-Богаз-Гола (йод, бром и пр.), производство минеральных удобрений.

Машиностроение ориентировано на отрасли, определяющие специализацию в региональном разделении труда. Это выпуск оборудования для АПК, угольной, нефтяной, строительной промышленности. Так, потребности сельского хозяйства и легкой промышленности удовлетворяют предприятия по выпуску зерновых (Астана) и хлопкоуборочных комбайнов и оборудования для очистки хлопка (Ташкент) потребности топливно-энергетического комплекса - предприятия по производству оборудования для нефтяной промышленности (Ашгабад). Получило развитие среднее и точное машиностроение, особенно электротехническая промышленность, что позволяет занять в общественном производстве избыток рабочей силы.

Раздел 5 Англо-Америка

Характеристика стран «Северной Америки»

Понятие «Северная Америка» в социально-экономической географии включает в себя только США и Канаду. Этот регион занимает территорию 19,4 млн. км² с населением 300 млн. человек.

Материк в северном, полушарии, пересекается тропиком и полярным кругом. Омывается Тихим, Атлантическим и Северным Ледовитым океанами. Берега сильно изрезаны. Крайние точки материка: на С. – мыс Мёрчисон, 71°50' с. ш.; на З. – мыс Принца Уэльского, 168° з. д.; на В. – мыс Сент-Чарльз, 55°40' з. д. Наиболее изрезаны берега Канады и Южной Аляски, испытавшие недавнее оледенение. Побережье Атлантического океана южнее 41° с. ш. низменные, с эстуариями и дельтами рек. Самые крупные п-ова: на Севере – Бутия, Мелвилл; на Востоке – Лабрадор; на Западе – Сьюард, Аляска; на Юге – Флорида, Юкатан, Калифорния. Средняя высота материка 720 м.

Геологическое строение и рельеф. В основе — Северо-Американская платформа с Канадским кристаллическим щитом. Центральная часть занята равнинами, в северной части сохранились следы оледенения, на Юге они переходят в Миссисипскую низменность, сложенную речными наносами. Великие равнины — приподнятая часть платформы, рассечены долинами рек на отдельные плато. Горы Аппалачи на Юго-Востоке невысоки, сильно разрушены. Кордильеры протянулись вдоль Тихого океана на 7000 км, обычны землетрясения и извержения вулканов (Орисаба и Катмай). Полезные ископаемые. Нефть, газ на побережье и шельфе Мексиканского залива, на Аляске, уголь — в Аппалачах, месторождения золота на Аляске и в Каскадных горах, рудные месторождения в р-не Великих озер, фосфориты Флориды.

Климат чрезвычайно разнообразен из-за больших размеров материка. Открытость Мексиканского и Гудзонова заливов определяет меридиональную циркуляцию воздушных масс. Холодные течения снижают количество осадков в летнее время. Зимой большая часть материка покрыта снегом, суровые зимы севернее 50° с. ш. Летом тепло — от 5 °С на севере до 30 °С на юге. Наиболее влажные р-ны — северо-запад и запад побережья Канады (до 3000 мм), самые сухие р-ны на Юго-Западе и в межгорных котловинах Кордильер. Арктический пояс. Зима суровая, долгая, с полярной ночью. Лето короткое, не выше 5 °С. Покровные ледники. Южнее до 55—60° с. ш. расположен субарктический пояс. Зимой -25— 30 °С, летом 5—7 °С, количество осадков уменьшается с Востока на Запад от 600 до 300 мм. Умеренный пояс подразделен на три области. Морской климат сформировался на Тихоокеанском побережье и склонах Кордильер. Господствуют западные ветры, осадков 2000—3000 мм, в январе не ниже 0 °С, летом 12—14 °С. Континентальный климат — в центральных р-нах, с теплым летом (от 18 °С до 24 °С), холодной зимой (от -20 °С до -6 °С). Осадки от 400—500 мм до 800 мм. На атлантическом побережье климат имеет черты морского. Зима снежная, на Севере -22— 15 °С, на Юге до -2 °С, летом 16—20 °С. Осадков 1000—1500 мм. Субтропический климат. На Востоке — влажные субтропики с жарким влажным летом и мягкой зимой, на Западе — сухие субтропики с сухим нежарким летом и мягкой зимой. В центральной части, на Миссисипской низменности климат равномерно влажный, зима мягкая, бывают похолодания из-за прорывов северных ветров. В тропическом поясе круглый год жарко, осадков много, особенно на склонах гор, на п-ове Калифорния климат сухой с осадками в виде рос и туманов из-за влияния холодных течений. Самая узкая часть материка лежит в субэкваториальном поясе. Весь год высокие температуры, много осадков (1500—2000 мм).

Внутренние воды. Реки принадлежат бассейнам Атлантического и Северного Ледовитого океанов. Питание смешанное, дождевое и снеговое, в горах ледниковое. Крупнейшая речная система Миссисипи с Миссури и притоками. Знамениты американские Великие озера: Верхнее, Мичиган, Гурон, Эри, Онтарио. На Севере материка расположены оз. Большое Медвежье, Большое Невольничье, Виннипег. На плато Большой Бассейн расположено бессточное Большое Соленое оз. Для материка характерно современное оледенение на островах Канадского Арктического архипелага и Гренландии, есть горные ледники в Кордильерах. На Севере распространена многолетняя мерзлота.

Природные зоны. Географическая зональность своеобразна: до широты Великих озер зоны простираются широтно, а южнее — меридионально. Арктические пустыни занимают большую часть Гренландии и Канадский арктический архипелаг. Ледяные и каменистые пустыни с накипными лишайниками. Жизнь животных связана с океаном. Тундре и лесотундре характерно переувлажнение при малом количестве осадков. Почвы тундрово-болотные. Из растений преобладают ягодные кустарнички, карликовые ивы и березы, осоки, злаки. Лишайниковые тундры. К Югу тундра переходит в лесотундру, появляются редкие ели, лиственницы. Обычны лемминг, песец, овцебык, северный олень, волк. Хвойные леса (тайга) Северной Америки богаче европейской и азиатской.

Почвы подзолистые и мерзлотнотаежные. Наряду с елями, пихтами, соснами, лиственницами встречаются деревья, высотой 80—100 м (дугласова пихта, ситхинская ель). Особенно богата тайга на побережье Тихого океана. Обитают черный медведь, гризли, американский лось, канадская рысь, скунс, ондатра, лесной бизон. Смешанные леса расположены вокруг Великих озер. Это хвойно-широколиственные леса с видами кленов, а также дубы, буки, липы, вязы, туя на бурых лесных и дерново-подзолистых почвах. К Западу эти леса переходят в хвойно-мелколиственные. Широколиственные леса (аппалачские) состоят из дуба, бука, платана, каштана. Почвы бурые лесные. К Югу добавляются магнолии, тюльпанное дерево. В заповедниках обитают бизоны. Тихоокеанские хвойно-широколиственные леса имеют субтропический характер, сохранились секвойя, Мамонтово дерево. Лесостепи и степи (прерии) почти полностью распаханы. Они сменяют лесные зоны в направлении с Востока на Запад. В прошлом здесь росли высокие травы, черноземовидные почвы отличались высоким плодородием и самым обычным животным был бизон. К западу, прерии сменяются сухими степями на каштановых почвах, а зона земледелия зоной скотоводства.

В субтропиках смена зон также идет с Востока на Запад. На побережье Мексиканского залива субтропические влажные вечнозеленые смешанные леса на желтоземных и красноземных почвах. При продвижении вглубь материка эти леса когда-то сменялись прериями с красно-черными и красно-каштановыми почвами, но сейчас это сплошные плантации. Еще западнее расположены сухие степи.

Пустыни и полупустыни лежат во внутренних р-нах Кордильер, на плато Колорадо, Мексиканском нагорье. Большом Бассейне. Основные растения — черная полынь и лебеда, для субтропических пустынь Мексиканского нагорья характерны кактусы, агавы и древовидные юкки. Среди животных пресмыкающиеся (гремучие змеи, множество ящериц), грызуны, хищные (койоты, скунсы, лисицы, волки, пума). На Западе субтропического пояса расположена зона средиземноморских жестколистных лесов и кустарников. Это леса из дуба, сосны. В тропическом поясе на высоких плато Центральной Америки распространены саванны. Естественная растительность сохранилась мало, уступив плантациям тропических культур. Большие территории заняты областями высотной поясности, (Кордильеры, Аппалачи). Много особо охраняемых территорий. Наиболее известны национальные парки: Йеллоустонский, Большой Каньон, Йосемитский, Банф, Джаспер, Секвойя.

На континенте выделяют две большие части — Кордильеры и Восток. Особо выделяется Центральная Америка.

Население — коренное (индейцы, алеуты, эскимосы) относится к монголоидной расе. Большинство населения — выходцы из Европы. Потомки завезенных из Африки рабов составляют более 20 млн чел., много смешанного населения. Плотнее всего населена материковая часть Центральной Америки и острова Карибского бассейна, высока плотность в р-не Великих озер и на Тихоокеанском побережье. На материке размещены государства: Канада, США и Мексика. В Центральной Америке — несколько маленьких государств, составляющих вместе с государствами Южной Америки Латинскую Америку.

СОЕДИНЕННЫЕ ШТАТЫ АМЕРИКИ



Площадь: 9 519 431 км²

Население: 321,348,000 чел. (2014)

Столица: Вашингтон

Форма правления: президентская республика

Денежная единица: доллар США (USD)

Официальный язык: американский английский

Религия: протестанство и др.

По размерам территории США занимает четвертое место среди стран мира. В их состав входят три части: основная территория (или собственно США), Аляска и Гавайские острова в Тихом океане.

Экономико-географическое положение США весьма выгодное. Это объясняется наличием широкого фронта морских границ, естественных гаваней и положением страны между двумя океанами. Сухопутные границы с Канадой и Мексикой проходят по условным линиям, рекам и озерам, способствуя развитию торгово-экономических связей. По государственному строю США – федеративная республика, состоящая из 50 штатов.

По численности населения США занимает третье место в мире. Страна относится ко первому типу воспроизводства, но 30% естественного прироста населения достигается за счет иммиграции. Массовая иммиграция сыграла решающую роль в формировании национального состава населения. В США живут представители различных этнических групп, которые ученые-этнографы объединяют их в три большие группы: американцы (потомки переселенцев разных национальностей), переходные иммигранты (люди сравнительно недавно переселившиеся в США), жители-аборигены. Национальный состав жителей определяет различие в вероисповедании.

Размещение населения США определяется географией городов. США – типичная страна городских агломераций. Их в стране насчитывается около 35, где проживает более половины городского населения. В США начался процесс субурбанизации, проявляющийся в том, что в центральных частях городов население убывает, а в пригородных зонах возрастает.

В США в 50-е гг. XX в. географы отметили формирование более крупных городских образований – мегаполисов. В настоящее время в стране насчитывается три мегаполиса: Северо-Восточный (от Бостона до Вашингтона), Приозерный (между Чикаго и Питтсбургом) и Калифорнийский (Сан-Франциско – Сан-Диего).

Сельское население США живет на отдельно расположенных фермах. По условиям быта сельское население не особенно отличается от городского.

В настоящее время США занимает первое место по объему ВВП, по объему промышленного производства, по уровню научно-технического потенциала и выпуску высокотехнологичной наукоемкой продукции, по развитию непродуцированной сферы, по финансовой мощи и степени воздействия на мирохозяйственные связи.

Промышленность США отличается высоким уровнем, производственной и территориальной концентрацией. Она ориентируется на выпуск как массовой, серийной

продукции, так и особо сложной, уникальной. В промышленности США представлены все существующие отрасли, подотрасли и виды производства. Среди них выделяют: во-первых, автомобилестроение, во-вторых, авиакосмическую промышленность, в-третьих, микроэлектронику, в-четвертых, биотехнологию и биоиндустрию.

По размерам сельского хозяйства США превосходят любую другую страну мира. Производительность труда в агробизнесе растет быстрее, чем в промышленности. Многоотраслевое сельское хозяйство обеспечивает продовольствием не только страну, но и дает значительную продукцию для импорта. На США приходится около половины мирового экспорта зерна. Основным типом сельского хозяйства – это ферма, производящая главную часть продукции на продажу. При этом в условиях агробизнеса получила большое развитие постадийная специализация, когда происходит расчленение единого производственного процесса на отдельные звенья.

По развитию всех видов транспорта США занимает ведущее место в мире. Транспортная система США (совместно с Канадой) образует особый североамериканский тип. Для нее характерно развитие всех видов транспорта, большие размеры перевозок грузов и пассажиров, длительность этих перевозок.

Очень большое развитие получила сфера нематериального производства и услуг, доля которой в ВВП превысила 70%.

На территориальную структуру хозяйствования США оказывают влияние такие факторы, как наукоемкий, экологический и ЭГП. Для современного географического рисунка хозяйства США, в отличие от зарубежной Европы, характерна концентрация экономической жизни в «окраинных» приокеанских и приозерных районах.

Природно-ресурсные предпосылки для развития промышленности в США очень благоприятны. Бассейны и месторождения полезных ископаемых широко распространены по всей стране.

Особую роль в экономике США играет международный туризм. США по развитию международного туризма уступает только зарубежной Европе. Особенно развит соседский туризм с Канадой. Большое развитие получил внутренний туризм, сильно развита индустрия гостеприимства, включая автосервис.

США обладают большими и разнообразными природно-рекреационными ресурсами, на основе которых сложились крупные природно-рекреационные районы. Главные районы приморского туризма – Флорида, Калифорния и Гавайи, горного – Штаты Запада, приозерного – штаты Приозерья.

В США выделяют четыре микрорайона, которые различаются по историко-культурным особенностям и по характеру современного социально-экономического развития.

1. Северо-Восток – самый небольшой микрорайон. В нем находится экономическая столица страны – Нью-Йорк и политическая столица – Вашингтон. Этот район является промышленным поясом страны.

2. Средний Запад – это район крупной промышленности и сельского хозяйства. Здесь находятся такие крупные промышленные районы, как Чикаго, Детройт, Кливленд.

3. Юг – занимает первое место по добыче нефти и природного газа, угля, фосфоритов, по мощности электростанций, нефтехимических комбинатов. Здесь концентрируется 9/10 выпуска тканей, табачных изделий.

4. Запад – самый молодой район США. В нем выделяют Дальний Запад, Горный Запад и Тихоокеанский Запад. В этом микрорайоне находится главный научный и военно-промышленный центр страны – штат Калифорния. В состав Запада входят также Аляска (главный район нового освоения) и Гавайи (главный центр туризма).

Американцы – мобильная нация. Граждане США часто, по несколько раз в течение жизни, меняют постоянное место жительства, переезжая из штата в штат. Это сказалось и на особенностях отдыха американцев. Наиболее популярным видом отдыха является путешествие в автомобиле с трейлером (дачей-прицепом). В целях

удовлетворения рекреационных потребностей граждан в США была создана специальная сеть автомагистралей, позволяющая пересекать страну во всех направлениях, чтобы иметь возможность знакомиться с наиболее интересными уголками страны. Организована разветвленная система парков, кемпингов, зон туризма и отдыха.

В США преобладает внутренний туризм, а наиболее мощный поток иностранных туристов идет из соседних Мексики и Канады. Международный туризм в США связан во многом с посещением крупных городов: Нью-Йорк, Вашингтон, Майами, Лос-Анджелес, Сан-Франциско, Лас-Вегас и др. Нью-Йорк — важнейший финансовый, экономический, политический и культурный центр США, главный порт страны. Визитной карточкой Нью-Йорка является Статуя Свободы. Символом финансового могущества США считается Уолл-Стрит. Здесь расположены биржи, банки, брокерские фирмы. Наиболее известными достопримечательностями города являются штаб-квартира ООН, Нью-Йоркская фондовая биржа, Бродвей. В Нью-Йорке есть и еще целый ряд заслуживающих внимания мест. Известной достопримечательностью города является воспетый еще В.В. Маяковским грандиозный Бруклинский мост длиной около двух километров, который соединяет Манхеттен с Лонг-Айлендом. Горожане любят отдыхать в Центральном парке города. Здесь можно увидеть выходы коренных геологических пород, слагающих Манхеттен. Нью-Йорк известен своими музеями: современного искусства, примитивного искусства, американских индейцев и др. Метрополитен города (нью-йоркский «сабвей») многие предпочитают избегать из-за угрозы со стороны грабителей и духоты. Однако метро часто бывает единственным видом транспорта, позволяющим быстро добраться от отдельных районов. Нью-Йорк — космополитичный город. Здесь проживают многие национальные общины. Так, китайский квартал «чайнатаун» знаменит, например, своими ресторанами, где можно вкусно и недорого поесть. А негритянское гетто — Гарлем — небезопасное место для путешествий.

В административном плане Вашингтон совпадает с округом Колумбия. Основные достопримечательности Вашингтона — Белый Дом, Капитолий, Национальный музей США. Многочисленных туристов привлекает и Приозерье на границе с Канадой. Первоначально этот район основали фермеры. Но в последствии решающим фактором его становления стало развитие промышленности. Крупнейшим из городов Приозерья является Чикаго, который вполне сопоставим с Нью-Йорком по количеству бирж, штаб-квартир корпораций и небоскребов.

Южная часть Приозерья — одна из житниц США. Здесь расположен знаменитый кукурузный пояс. Сельскохозяйственная специализация этой части Приозерья нашла отражение в афористических названиях местных объектов. Так, две крупные башни-небоскребы в Чикаго получили название «кукурузные початки».

Район в северо-восточной части США носит название «Новая Англия». Это первый район, который был освоен европейскими колонистами. В основном это край внутреннего туризма и дач. Новая Англия — один из интеллектуальных центров Америки. В Бостоне находится широко известный Гарвардский университет, а в Нью-Хейвене (штат Коннектикут) — не менее престижный Йельский университет. В Новой Англии сформировался национальный тип американца-янки. Так назвали первых трудолюбивых колонистов, которые смогли выжить благодаря своему трудолюбию в борьбе с суровой природой этого края.

В центре континентальной части США расположены Великие Равнины, которые в широтном направлении разрезают притоки самой полноводной реки страны Миссисипи. В качестве напоминания о существующих экологических аномалиях на предгорном плато Великих Равин в штате Южная Дакота в 1978 г. учрежден национальный парк «Бедлендс», что в переводе означает «дурные земли». Это один из типичных участков в предгорьях Кордильер, сложенных толщами рыхлых пород, которые в условиях засушливого климата легко размываются ливневыми осадками и подвергаются ветровой эрозии. В результате в верховьях речных систем, сбегаящих с гор на равнину, образуется

сложная, запутанная сеть ветвящихся оврагов и разделяющих их узких водоразделов-гребней, что превращает эти земли в труднопроходимые участки, практически непригодные для хозяйственного использования.

Значительный интерес представляют природные и социокультурные особенности южных штатов. Штат Флорида на юго-востоке США — известный район отдыха жителей США и туристов из-за рубежа. Майами — южный город штата известен своими прекрасными пляжами, пальмами, шикарными отелями, крокодиловыми фермами, домами и виллами знаменитостей. Город Орlando в центральной части Флориды известен уникальным центром семейного отдыха «Мир Диснея». На южной оконечности полуострова Флорида образован национальный парк «Эвергледс». В условиях жаркого тропического климата и повышенной увлажненности здесь сформировался уникальный природный комплекс. Для этих мест характерны леса из болотного кипариса. Эти огромные деревья очень любят воду и наиболее интенсивно растут в центре низин. По направлению к морскому побережью типичны мангровые леса, образующие местами непроходимые заросли.

Природа и достопримечательности западных штатов привлекают многочисленных туристов. Лос-Анджелес — крупнейший город в штате Калифорния. «Сто пригородов в поисках города» называют большой по величине Лос-Анджелес из-за размытости городской планировки. Наиболее известные достопримечательности Лос-Анджелеса и его окрестностей — это Голливуд, легендарный город кино, телевидения и радио, Беверли-Хиллз, район частных вилл богачей и кинозвезд, Диснейленд — парк с более чем 60 аттракционами Сан-Франциско (штат Калифорния) считается самым красивым городом на холмах у океанского залива. Мощные мосты соединяют деловую часть города с материком, в том числе знаменитый мост «Золотые Ворота». Сан-Франциско возник благодаря золотой лихорадке. Это родина движения «хиппи», мировая столица сексуальных меньшинств.

В Калифорнии, крупнейшем по числу жителей штатов США, много и других достопримечательностей. Одна из них — Долина Смерти, которая объявлена национальным памятником природы. Долина Смерти — одна из наиболее глубоких, пустынных и безводных впадин. Температура воздуха здесь достигает 60°. Исключительная засушливость приводит к интенсивной ветровой эрозии на склонах окружающих долину хребтов. Свое название Долина Смерти получила в 1849 г. после гибели в этом районе группы золотоискателей от жажды.

На западном склоне хребта Сьерра-Невада в Калифорнии на высоте свыше 1500 м раскинулся национальный парк «Секвойя». Парк был открыт в 1890 г. с целью охраны лесных массивов из секвойи. Эти деревья достигают гигантских размеров — высота более 100 м, диаметр — около 10 м. Горные пустынные штаты юго-запада США часто называют «пустой четвертью». Занимая значительную по площади территорию, они концентрируют всего 5% населения страны. Но суровая природа этих мест по-своему прекрасна. На плато Колорадо в штате Аризона образовался один из самых глубоких каньонов в мире — Большой Каньон. Река Колорадо прорезает Большой Каньон в своем среднем течении. Стены каньона имеют вид колонн, пирамид и окрашены в разные цвета. Национальный парк создан здесь в 1919 г. и привлекает туристов со всех стран.

Город Лас-Вегас в штате Невада называют «миллионem огней в центре пустыни». Город вырос за счет игорного бизнеса. Колоссальные гостиницы с казино пользуются большим успехом. Из десяти самых крупных отелей мира восемь находятся в Лас-Вегасе.

Лас-Вегас — это не просто город, Лас-Вегас — это целая страна казино. В настоящее время в нем насчитывается около 500 игровых заведений, 30 из которых — самые большие в мире. Сколько же зарабатывает крупье в Лас-Вегасе? Самый высокий доход у работающих на игре в «Баккара». За ночь один дилер получает около 3000 долл. чаевых.

Устроиться на работу в казино для простых обывателей не так просто. Скорее даже невозможно. Каждый второй, рожденный в Лас-Вегасе, — крупье. Уже с рождения определяется судьба ребенка, и его ставят на очередь на работу в казино.

На западе США расположен старейший и один из крупнейших в мире Йеллоустонский национальный парк. В парке бьют гейзеры среди хвойных лесов, горных лугов, имеются редкие породы животных. Штат Юта известен тем, что стал пристанищем религиозной секты мормонов, которые и до настоящего времени оказывают сильное влияние на жизнь в штате.

За пределами континентальной части страны расположены два штата — Гавайи и Аляска. Гавайские острова, принадлежащие США, расположены в центре Тихого океана и являются меккой для туристов. Гавайи образованы из вулканической лавы. Купание, водный спорт, солнечные ванны — основные радости туристов. Многие жители США специально едут на Гавайи для того, чтобы вступить в брак без лишних формальностей.

Аляску называют безлюдным «краем белого безмолвия». Здесь много гигантских гор, ледников, а также рек, впадающих в Северный Ледовитый океан. На Аляске разведаны крупные месторождения нефти. Этот штат — один из крупнейших в США производителей леса и целлюлозы. Одной из важных составляющих экономики штата являются поступления от туризма. Аэропорт города Анкоридж на Аляске — один из крупнейших по грузообороту в США. В штате имеются восемь национальных парков, в том числе крупнейший в США парк Врангеля. Многие жители США проводят отпуск именно на Аляске. Популярный вид отдыха здесь — круизы вдоль берегов штата, туристы наблюдают цепи гор, фьорды, ледники.

США считаются важным центром образовательного туризма. Здесь находятся престижные университеты, привлекающие много иностранных студентов: Гарвардский, Йельский, Станфордский, Принстонский. США являются центром мирового спорта. Национальная хоккейная и баскетбольная лиги, престижные международные теннисные турниры и горнолыжные трассы привлекают сюда спортсменов и болельщиков многих стран.

Известно, что в США самая длинная по протяженности сеть железных дорог. Как отмечают специалисты, в последние годы в стране возрос интерес к железнодорожным путешествиям. Так, пользуются популярностью железнодорожные маршруты «Транс-Америка» (12-суточный переезд из Вашингтона в Лос-Анджелес через Чарльстон, Новый Орлеан, Сан-Антонио, Эль-Пасо), а также железнодорожные туры в Скалистые горы из штата Айдахо в штат Монтана. Национальные и тематические парки охотно используют старинные локомотивы и вагоны для организации обзорных экскурсий.

КАНАДА



Площадь: 9 984 670 км²

Население: 34 568 211 чел. (2013)

Столица: Оттава

Форма правления: парламентарная монархия

Денежная единица: канадский доллар (CAD)

Официальный язык: английский, французский

Религия: христианство и др.

Канада — вторая по площади территории страна мира после России. Кроме огромных пространств Канаду отличает богатство минерально-сырьевой базы, значительный гидроэнергетический потенциал, лесные ресурсы.

Природные условия и ресурсы. Из-за огромной протяженности с севера на юг (5 тыс. км) и с востока на запад (6,5 тыс. км) Канада отличается природно-ресурсным разнообразием. Свыше трети всей территории страны покрыто лесами с ценными породами древесины (гигантская туя, бальзамическая пихта, лиственница, черная и белая ель), в лесах водится пушной зверь. По запасам древесины Канада находится на втором месте в северном лесном поясе (после России), на третьем в мире (после России и Бразилии), а по объему древесины на душу населения стоит на первом месте в мире. Прибрежные воды богаты рыбой (чавыча, кета, горбуша, палтус, треска, сельдь, пикша). По объему улова страна занимает 15-е место в мире. Здесь находится 15% запасов мировой пресной воды, а потенциальные энергоресурсы составляют 65 млн кВт. По величине ежегодно возобновляемых запасов пресной воды (12 тыс. кв. км) Канада стоит на третьем месте в мире после Бразилии и России. Месторождения угля находятся в предгорьях Скалистых гор, на территории провинции Альберта и в Аппалачах, на территории приморских провинций. Запасы угля составляют 15 млрд. тонн. Железные руды залегают в районе озера Верхнего, полуострова Лабрадор и Кордильерах. Крупнейший железорудный бассейн – Кэрролл-Лейк – обладает запасами железной руды в объеме 2,7 млрд. т с содержанием железа в руде – 38%. Запасы асбеста сосредоточены в провинциях Квебек и Британская Колумбия. Ресурсной спецификой Канады является наличие районов, сочетающих в себе запасы энергоресурсов и минерального сырья. К ним относятся: 1) Кордильеры (цветные металлы, уголь, гидроресурсы); 2) Внутренние равнины (уголь, нефть, природный газ и калийные соли); 3) Аппалачи (цветные и драгоценные металлы, хромиты, асбест, уголь и гидроресурсы); 4) Канадский арктический архипелаг (нефть, природный газ и цветные металлы).



Промышленность. Среди отраслей промышленности Канады выделяется горнодобывающая промышленность, которая отличается исключительным разнообразием производств. Обрабатывающая промышленность является важнейшей отраслью хозяйства Канады. Ускоренными темпами развивается ряд отраслей машиностроения (особенно электротехники) и тяжелой индустрии - металлургии, химии предопределили специализацию страны в мирохозяйственных связях. Однако, промышленность Канады находится в определенной зависимости от иностранного, в первую очередь, американского экономического контроля. Канада является импортером научно-технических знаний и отличается высоким уровнем экспортности важнейших отраслей промышленности - машиностроительной и химической. Канада относится к числу ведущих торговых государств мира. По обороту внешней торговли она занимает шестое место в мире, а по обороту на душу населения опережает все другие крупные страны мира. В стране весьма развиты энергетика и горнодобывающая промышленность, цветная металлургия и ряд энергоемких отраслей, перерабатывающих сырье на экспорт. Топливо-энергетический комплекс Канады – один из самых развитых в мире. В потреблении первичных источников энергии около 2/3 приходится на жидкое и газообразное топливо; 1/10 на уголь и 1/4 на гидроэнергию. Из Альберты и Саскачевана на восток и на запад протянулись транс канадские нефте- и газопроводы. Восточные провинции импортируют нефть. Восточные угольные шахты ныне дают лишь 1/10 общей добычи. По производству электроэнергии Канада занимает 5 место в мире, а по ее выработке на душу населения она стоит на 2 месте после Норвегии. Большую часть (3/5) электроэнергии дают ГЭС. В их числе такие мощные гидростанции, как каскад на реках Ла-Гранд, Черчилл Фаллз. Крупные ТЭС построены вблизи Торонто и Ванкувера. 18% электроэнергии производит АЭС, расположенные в провинциях Онтарио, Квебек и Нью-

Брансуик. Большинство крупных горнозаводских центров находится на юге – Садбери, Салливан, Норанда, Флин-Флон. На машиностроение приходится менее 30% продукции и числа, занятых в обрабатывающей промышленности, что ниже, чем в других развитых



странах. Главная отрасль – транспортное машиностроение, в котором господствует американский капитал, размещается в южной части провинции Онтарио. Развито также сельскохозяйственное машиностроение, производство энергосилового оборудования. Оборудования для горнодобывающей и лесной промышленности. Главные центры машиностроения – Торонто, Монреаль, Уинсор, Гамильтон, Оттава, Галифакс, Ванкувер. Ведущие металлургические центры находятся в Приозерье – Гамильтон, Уэлленде, Су-Сент-Мари, а так же по атлантическим побережьям

города Сидни. Выплавка цветных металлов – особенно меди, никеля и алюминия – достигла больших объемов. В число крупнейших мировых центров вошли: Садбери, Томпсон, Салливан, Арвида, Китимат и Порт-Колборн. Химическая промышленность представлена заводами по производству продуктов основной химии, высокополимерных соединений, химических удобрений, синтетического каучука. По производству минеральных удобрений страна занимает 4 место в мире. Деревообрабатывающая и целлюлозно-бумажная промышленности используют богатейшие лесные ресурсы. По заготовке древесины Канада занимает 5 место, по производству пиломатериалов и бумаги – 3 место в мире. Еще значительнее роль страны в экспорте по вывозу пиломатериалов и бумаги Канада - мировой лидер. 2/3 бумажно-целлюлозного производства находятся на востоке, вблизи ГЭС на реке Святого Лаврентия. Крупные лесобумажные комбинаты располагаются так же в таежной зоне на севере Степных провинций и, особенно в Британской Колумбии, где сосредоточено 2/3 лесопильной промышленности.

Сельское хозяйство. Высокоразвитой отраслью канадской экономики является сельское хозяйство. Для него характерен высокий уровень товарности, механизации и специализации производства. Сельское население в основном расселено на фермах, особенно в степных провинциях. Канадский фермерский дом - это современной двухэтажное здание кирпичной кладки либо деревянное, собранное из стандартных деталей, со всеми удобствами. Сельское хозяйство не только обеспечивает потребности растущего населения, но и играет существенную роль во внешней торговле страны. Особенно большое значение имеет экспорт зерновых, в первую очередь, пшеницы. Обширные пространства плодородных земель, разнообразие климатических условий благоприятствуют развитию многих отраслей сельского хозяйства. Под фермы занято около 10 % территории страны. Сельское хозяйство развито в южных районах страны, тогда как на обширных северных территориях распространены оленеводство, рыболовство и охота. Центральная Канада выделяется прежде всего отраслями, обеспечивающими потребности городского населения - овощеводством, садоводством, молочным животноводством и птицеводством. Большая часть продукции реализуется на местных рынках, часть табака и животноводческой продукции экспортируется. Степные провинции еще в конце прошлого века стали превращаться в один из ведущих районов зерновой специализации в масштабах всего мира. И поныне выращивание зерновых определяет сельскохозяйственную специализацию Канады на мировом рынке. В южной части страны развито высокоинтенсивное молочное животноводство и садоводство (важнейшая культура - яблоки), в Атлантических провинциях - картофелеводство. Второе место после сельского хозяйства занимает рыболовство, развивающееся на базе богатых биологических ресурсов природных вод Атлантического и Тихого океанов. **Транспорт.**

Эффективная транспортная система – решающий фактор благосостояния Канады. Вся ее южная часть объединена системой железных дорог, шоссе и авиалинии, в северной части Канады автомобильных дорог очень мало, так как большинство населения проживает в ее южной части. Самой длинной магистралью связывающей степной районы с более западными и более восточными провинциями, служит **трансканадская** магистраль длиной в 8 тыс. км, которую с полным основанием обычно называют «главной улицей Канады». Достаточно развит морской транспорт, имеется несколько крупных морских портов с большим грузооборотом, например Ванкуверский порт (грузооборот 40 млн. т в год). В Манитобе находится единственный порт в Северном Ледовитом океане, на южном берегу Гудзонова залива (грузооборот 1 млн. т в год). Развит речной транспорт.

Туристские ресурсы. Туристов привлекает в Канаду исключительная по красоте природа. В стране огромное количество национальных парков и заповедников: Элк-Айленд (лосиный остров); Вуд-Баффало с самым большим стадом бизонов; Джаспер с ледниками, озерами, горячими источниками; горный курорт Банфф — старейший национальный парк страны. На границе Канады и США находится знаменитый Ниагарский водопад. В Оттаве, столице Канады, имеются Национальная галерея, Канадский музей природы и др. Торонто — самый большой город страны, считается одним из самых многонациональных городов мира, его жители говорят почти на 100 языках. В Торонто расположен Королевский музей с известной коллекцией китайского искусства.

Канада имеет самое большое побережье в мире — 244 тыс. км, включая острова. На границе США и Канады расположены Великие Американские озера — самый большой по площади резервуар пресной воды в мире. Каждый район Канады замечателен по-своему. Так, айсбергам у берегов Ньюфаундленда, одной из восточных провинций Канады, более 10 тыс. лет. Эти плавающие ледяные глыбы необыкновенно красивы, величественны, притягательны. Местная туристическая индустрия сделала айсберги главной достопримечательностью этих мест.

Онтарио — крупнейшая по численности населения провинция страны. Здесь располагается один из самых густонаселенных и экономически развитых районов страны. В провинции расположены несколько десятков национальных заповедников, необжитые северные территории, большое количество чистейших озер. Здесь находятся Оттава и Торонто. Многочисленных туристов привлекает Ниагарский водопад.

Франкоязычная провинция Квебек — крупнейшая по площади административно-территориальная единица Канады. Квебек отличается многообразием ландшафтов. Здесь есть горно-озерный край, великолепные леса, живописные прибрежные районы. В провинции расположены старейшие города Канады — Квебек и Монреаль. В Квебек-сити сохранился целый район средневековой застройки — Латинский квартал, признанный памятником всемирного наследия ЮНЕСКО. Монреаль — это город небоскребов, скоростных магистралей, крупный международный транспортный узел, морские и воздушные ворота страны. Одно-временно это и важный исторический и культурный центр. В городе много архитектурных памятников, датируемых в основном серединой и концом XIX столетия: Колонна адмирала Нельсона, церковь Нотр-Дам, площадь Дез-Арм (Королевская площадь) и др.

Одна из красивейших провинций Канады — Новая Шотландия. Она с трех сторон окружена океаном. Провинция известна широкими пляжами и многочисленными рыбацкими поселками, национальными заповедниками, индейскими резервациями. Здесь расположен крупный яхтенный центр Ярмут, парк французских колонистов Порт-Руаяль в Аннаполисе. Как у туристов, так и у местных жителей пользуется популярностью морская рыбалка.

Провинция Манитоба интересна разнообразной природой. Прерии и смешанные леса, многочисленные озера и реки, полярная тундра на севере — все это формирует неповторимый облик этих мест. Столица провинции — Виннипег, что в переводе

означает «обилие воды». Город известен своей культурной жизнью, в нем много музеев, театров. Пользуется популярностью Королевский балет Виннипега. В Манитобе много и других интересных мест. Здесь находится так называемая «развилка» — историческое место, где когда-то встречались индейские вожди. Форт Герри — один из важнейших пунктов торговли ггушниной. Город Черчилл называют «столицей белых медведей». В провинции находится самая южная в мире популяция этих зверей. Манитоба — озерный край. Крупнейшим озером является Виннипег.

Провинция Саскачеван — степной и озерный край с континентальным климатом. Провинция считается «житницей Канады». Здесь производится большая часть канадского зерна. В провинции имеются многочисленные реки, озера и болота. В Саскачеване проживают потомки переселенцев из Германии, Скандинавии, Восточной Европы. Поэтому во внешнем облике городов просматривается национальное влияние именно этих этносов. Из Реджайны, столицы Саскачевана, организуются туристические походы к живописнейшему озеру Атабаска.

Альберта — крупнейшая нефтедобывающая провинция Канады. Здесь расположена «нефтяная» столица страны город Калгари. Кроме того, это край прекрасных ландшафтов. Суровые Скалистые горы на западе и прерии на востоке создают прекрасные условия для развития туризма. Столицей провинции является город Эдмонтон, известный как один из крупных промышленно-торговых центров Северной Америки. В Альберте расположены известные природные живописные места — Вуд-Баффало, Джаспер и др.

Британская Колумбия — самая западная и гористая провинция Канады. Как и для большинства провинций Канады для Британской Колумбии характерно многообразие ландшафтов. Это страна гор, озер, многочисленных рек и зеленых долин.

Столицей провинции является красивейший город Ванкувер — крупный портовый город Северной Америки. Центральная часть Ванкувера расположена у подножья величественных горных пиков на берегу морской бухты. У туристов популярен парк Стэнли — 400 гектаров, занимаемых кедровыми лесами.

Юкон — район легендарной «золотой лихорадки» начала XX столетия. Земли Юкона с практически нетронутой дикой природой раскинулись на площади 500 тыс. кв. км к северу от Британской Колумбии, между Аляской и северо-западными территориями Канады. Большую часть территории Юкона занимают Кордильеры, а на самом севере, на побережье Арктики простирается тундра.

Ввиду значительной территории Канады для страны перспективен железнодорожный туризм. Уже функционирует ряд популярных железнодорожных маршрутов. Так, организуются железнодорожные туры в Скалистые горы. В Канаде путешествия на дикую природу составляют около одной четверти общего объема внутреннего туризма. За счет налогов от природных путешествий правительство этой страны получает 1,7 млрд. долл. Это более чем в пять раз превышает те средства (300 млн. долл.), которые ежегодно вкладываются в программы по охране дикой природы. Таким образом, экотуризм может стать серьезной финансовой поддержкой для проведения природоохранных мероприятий.

Раздел 6 Латинская Америка

Общая характеристика стран Латинской Америки

Латинская Америка, общее название стран, расположенных в южной части Северной Америки, к югу от р. Рио-Браво-дель-Норте (включая Центральную Америку и Вест-Индию), и в Южной Америке. Общая площадь 20,5 млн. км². На территории Латинской Америки расположены государства Антигуа и Барбуда, Аргентина, Багамские Острова, Барбадос, Белиз, Боливия, Бразилия, Венесуэла, Гаити, Гайана, Гватемала, Гондурас, Гренада, Доминика, Доминиканская Республика, Колумбия, Коста-Рика, Куба, Мексика, Никарагуа, Панама, Парагвай, Перу, Сальвадор, Сент-Винсент и Гренадины, Сент-Китс и Невис, Сент-Люсия, Суринам, Тринидад и Тобаго, Уругвай, Чили, Эквадор, Ямайка, а также островные владения Великобритании, Франции, Нидерландов и США. В Латинской Америке живут европейские и африканские переселенцы, метисы, мулаты, индейцы и др. Официальные языки: в 18 государствах — испанский, в Бразилии — португальский, в Гаити — французский, в Суринаме — нидерландский, в остальных — английский. Название Латинская Америка произошло от латинской основы романских языков, на которых говорит большая часть населения этой части континента, как известно, на открытые в конце XV в. Христофором Колумбом и другими мореплавателями земли из Европы, и прежде всего из Испании и Португалии, устремились многочисленные экспедиции завоевателей-конкистадоров. Постепенно они утвердили колониальное господство на всей территории Латинской Америки. Колонизация сопровождалась истреблением многих индейских племен, уничтожением их древних культур, установлением жестокой эксплуатации местного населения. Ей подверглись также миллионы негров-рабов, которых с начала XVI в. стали ввозить в страны Вест-Индии, на Карибское и Атлантическое побережье Южной Америки для работы на плантациях тропических культур.

В результате долгой и кровопролитной борьбы с испанскими и португальскими колонизаторами народы большинства латиноамериканских стран завоевали независимость еще в начале XIX в. Таким образом, латиноамериканские страны в значительной мере объединяет их колониальное прошлое. Общее проявляется также и в их нынешней экономической зависимости от могущественного северного соседа — США. Более половины капиталовложений этой страны в развивающемся мире размещаются именно в Латинской Америке. Именно отсюда Соединенные Штаты получают до 70% необходимого им стратегического сырья, в том числе более 90% оловянного концентрата и бокситов, около 50% медной и железной руды.

Американский капитал создал в регионе широкую систему финансовой зависимости. Недаром латиноамериканцы говорят: «Когда в США сквозняк, Латинская Америка заболевает гриппом». Внешний долг латиноамериканских государств уже превысил астрономическую сумму: 400 млрд. долларов, из которых более 100 млрд. приходится лишь на Бразилию.

Подобно другим развивающимся регионам мира, Латинская Америка занимает подчиненное положение в международном территориальном разделении труда, выступая в роли поставщика многих дефицитных видов сырья для промышленно развитых капиталистических стран.

Страны Латинской Америки по многим показателям экономического и социального развития опережают освободившиеся страны Азии и Африки. Это связано прежде всего с тем, что они раньше других государств развивающегося мира вступили на путь капиталистического развития.

Население.

Этнический состав населения Латинской Америки весьма пестр: потомки переселенцев из Европы, метисы (потомки от браков белых и индейцев), мулаты (потомки от браков белых и негров), индейцы, китайцы и др. Наиболее однородны по национальному составу переселенческие страны — Аргентина, Уругвай, Чили. Наибольшая доля индейского населения в Боливии (63%) и Гватемале. Латинская Америка относится к числу регионов с быстрым ростом населения (около 20 %), что обуславливает «молодость» жителей в большинстве государств. Основные районы концентрации населения — побережье океанов, острова Вест-Индии, некоторые горные территории. Обширные области бассейнов Амазонки, Ориноко, Парагвая, напротив, заселены редко.

Уровень урбанизации довольно высок (65%). Наиболее сильно урбанизированы Аргентина, Уругвай и Чили (свыше 80%).

Географическое положение. Природные ресурсы.

Отличительная черта географического положения латиноамериканского региона состоит в том, что он находится между Тихим и Атлантическим океанами, которые соединены важным в стратегическом отношении Панамским каналом. Выход в Мировой океан для стран региона (кроме Боливии и Парагвая) очень важен не только для связи с другими материками, но и для контактов между самими латиноамериканскими странами. Природные ресурсы региона богаты и разнообразны. Они благоприятны как для развития сельского хозяйства, так и промышленности. Здесь имеются обширные области с плодородными почвами, одна из которых — широко известная Пампа, расположенная на Ла-Платской низменности; могучие водные системы Амазонки, Ориноко, Параны и др.; большие, но, к сожалению, быстро сокращающиеся массивы тропических лесов. Прибрежные океанские и морские воды богаты рыбой и морепродуктами.

Латинская Америка располагает значительными топливно-энергетическими ресурсами: нефтью (Венесуэла, Мексика, Перу и др.), газом (Боливия, Венесуэла и др.), углем, ураном. В последние годы начали широко осваиваться гидроэнергоресурсы. В частности, осуществлено строительство крупнейшего в мире гидроэнергетического комплекса "Итайпу" на реке Парана на границе между Парагваем и Бразилией. Ведутся работы по поиску и освоению новых источников энергии.

В ряде стран (например, в Мексике) приняты программы по развитию атомной энергетики. Широко известен опыт Бразилии в области использования этилового спирта из сахарного тростника в качестве жидкого топлива. Щедро наделен регион и другими ресурсами: металлическими рудами, химическим сырьем, нерудными ископаемыми. На него приходится более 1/3 запасов железа, меди, серебра, молибдена, сурьмы (без КНР и России). Основные запасы железной руды сосредоточены в Бразилии (одно из первых мест в современном мире), Венесуэле, Чили, Перу и Мексике; марганцевой руды — в Бразилии; бокситов — на Ямайке, Суринаме и Бразилии; медной руды — в Чили, Перу и Мексике; олова — в Боливии; драгоценных металлов — в Колумбии, Бразилии, Перу и т. д.

Одна из основных отраслей промышленности в экономике региона — горнодобывающая. В структуре стоимости ее продукции около 80% приходится на топливо (в основном нефть), а остальные примерно 20% — на горнорудное сырье. Ведущие позиции в горнодобывающей промышленности занимают Мексика, Венесуэла, Бразилия и Аргентина, отличающиеся широким перечнем добываемых ресурсов. Наиболее динамичной отраслью хозяйства в большинстве континентальных стран региона в последние десятилетия стала обрабатывающая промышленность. Причем в ее продукции заметно снизилась доля традиционных отраслей — текстильной, пищевой, а также кожевенно-обувной и швейной при

одновременном возрастании удельного веса некоторых базовых отраслей, производящих товары производственного назначения. Особенно динамично развивались химия и нефтепереработка, черная металлургия, машиностроение, производство строительных материалов. Сегодня Бразилия, Аргентина, Мексика (относящиеся как новым индустриальным странам) стали известны на мировом рынке своими автомобилями, электроникой, изделиями химической промышленности. Рынок этих и некоторых других стран региона в развитии современных отраслей обрабатывающей промышленности основан на значительных масштабах внутреннего рынка, хорошей обеспеченности природными и людскими ресурсами, умелом привлечении зарубежного технического опыта. Что же касается стран Центральной Америки и Карибского бассейна, а также Боливии, Парагвая и некоторых других, то здесь в структуре промышленного производства все еще преобладают отрасли традиционной промышленности, прежде всего пищевая. Кстати, эта отрасль во многих странах Латинской Америки имеет ярко выраженную экспортную направленность (мясохладобойная — в Аргентине, Уругвае, Бразилии; сахарная — в Бразилии, Перу, Мексике, странах Карибского бассейна и т. д.).

Размещение промышленности стран Латинской Америки характеризуется преимущественно моноцентрической структурой, при которой в промышленном производстве преобладает один центр. Особенно ярко это проявляется в таких странах, как Аргентина, Уругвай, Мексика, Венесуэла, Чили. Основными промышленными ядрами почти во всех странах являются столичные центры, где производится от 50 до 80% промышленной продукции страны. Ориентация латиноамериканской экономики на внешний рынок привела также к образованию отдельных «густков» экспортной экономики в портах вывоза. Нередко столицы и главные порты вывоза совпадают (Буэнос-Айрес, Монтевидео, Лима и др.). Несмотря на намечившееся снижение доли сельского хозяйства в экономике Латинской Америки, его роль по-прежнему велика. В ряде стран (в первую очередь Центральной Америки и Карибского бассейна) оно остается основной сферой материального производства, в которой занята преобладающая часть трудоспособного населения. В последние годы сравнительно быстро развивалось сельское хозяйство таких стран, как Мексика, Бразилия, Аргентина, Колумбия. Используя методы «зеленой революции», крупным капиталистическим хозяйствам в этих странах удалось обеспечить существенный прирост продукции земледелия и животноводства. Однако результаты, достигнутые в этих странах, заметно выделяются на фоне застойного положения аграрного сектора в Боливии, Перу, Эквадоре, Сальвадоре, Гватемале и др. При этом отставание сельского хозяйства, отягощенного полуфеодальными пережитками в большинстве стран, особенно ощутимо в связи с продолжающимся быстрым ростом населения.

Ведущая отрасль сельского хозяйства Латинской Америки — растениеводство. В посевах преобладают зерновые, главным образом пшеница и кукуруза. Происходит ускоренное наращивание посевов сорго, что связано с высоким спросом на него со стороны животноводства, а также сои — пищевой и кормовой культуры. На животноводство приходится примерно 1/3 сельскохозяйственной продукции региона. По производству животноводческой продукции выделяется земледельческо-скотоводческий район, примыкающий к устью Ла-Платы в пределах Аргентины и Уругвая. Тормозом на пути социально-экономического развития латиноамериканских государств является неудовлетворительное состояние транспорта. Многие территории практически лишены современных дорог. Главный вид сухопутного транспорта — автомобильный. Важнейшее значение имеет Панамериканское шоссе, протянувшееся от границ США до Буэнос-Айреса через многие столицы стран континента, а также Трансамазонская магистраль. Решающую роль во внешнеэкономических связях играет

морской транспорт (за исключением Мексики). Товарная структура экспорта латиноамериканских стран в значительной мере носит продовольственно-сырьевой характер. При этом нефть и кофе остаются главными экспортными статьями региона.

Внутренние различия. На территории Латинской Америки условно можно выделить три крупных региона: Мексику, страны Центральной Америки и Вест-Индии, страны бассейна Амазонки и Ла-Платской низменности, Андские страны (Рис 6).



Рисунок 6 Политическая карта Латинской Америки

Страны Центральной Америки и Вест-Индии

МЕКСИКА



Площадь: 1 972 550 км²

Население: 120 286 655 чел. (2014)

Столица: Мехико

Форма правления: президентская республика

Денежная единица: мексиканское песо (MXN)

Официальный язык: испанский

Религия: католицизм, протестанство и т.д.

Мексика — одна из ключевых развивающихся стран, обладающая мощным природно-ресурсным потенциалом. Мексиканские Соединенные Штаты — федеративная республика в составе 31 штата и столичного округа. Значительную часть территории страны занимают горы — Мексиканское нагорье, окаймленное хребтами Восточной и Западной Сьерра-Мадре.

В эпоху Средневековья Мексика была завоевана испанскими конкистадорами и на протяжении более двух веков была испанской колонией. Здесь утвердился испанский язык, который в настоящее время носит статус официального. Народ страны долго боролся за свою независимость, сначала с испанцами, а затем с США и другими странами. В начале XX столетия страна обрела независимость.

В Мексике в значительных объемах добываются нефть, природный газ, каменный уголь, железная руда, свинец, цинк, серебро, медь. Развиты различные отрасли обрабатывающей промышленности: нефтепереработка, черная и цветная металлургия, машиностроение. Мексика является членом НАФТА, так называемого «североамериканского общего рынка», куда входят также США и Канада. Североамериканская интеграция отводит Мексике роль в основном поставщика дешевой рабочей силы и минерально-сырьевых ресурсов. На границе с США находятся многочисленные макиладорас — предприятия, использующие дешевый труд мексиканских рабочих и поставляющие продукцию на североамериканский рынок.

Туризм играет все более важную роль в мексиканской экономике и объявлен одной из основных приоритетных отраслей для развития страны. Мексику посещают в основном туристы из Канады и европейских стран.

Мексика — одно из государств, на территории которого существовали древнейшие цивилизации Америки, народов майя и ацтеков. В стране сохранились остатки древних городов майя и ацтеков (Чи-чен-Ица, Ушмаль, Паленке и др.) с пирамидами, храмами, каменными укреплениями, жилыми домами. Среди них выделяются пирамиды ацтеков, храм Майор, знаменитый камень Солнца — календарь в виде каменного круга.

В Мехико, столице страны, интереснейший древний центр города с остатками строений, средневековая базилика Гвадалупе, Монетный двор. Исторический центр Мехико включен в список всемирного наследия. Знаменитый курорт Акапулько на берегу Тихого океана славится своими прекрасными пляжами, шикарными отелями и казино. Известным курортом побережья Мексиканского залива является и Канкун, расположенный на полуострове Юкатан. Это курортное место известно чистотой моря, близостью археологических зон, природных заповедников и, конечно, пляжами из белоснежного песка.

Полуостров Юкатан — колыбель цивилизации майя — является районом сосредоточения огромного количества археологических памятников. Одновременно здесь развиваются современные виды туризма. Значительная часть полуострова изрезана карстовыми образованиями, подземными реками, многие из которых имеют выход в море. Этот район популярен у любителей активных видов спорта, в частности дайвинга. В стране много национальных парков и заповедников. К числу наиболее известных относятся парки Босенчев и Кумбрес-де-Монтеррей с горными сосновыми лесами, Ла-Молинче и Пико-де-Орисаба со знаменитыми вулканами, заповедник редких птиц Селестум и др. В Мексике развивается железнодо-рожный туризм. Так, экскурсионные, железнодорожные маршруты организуются в горы Сьерра-Мадре. Этот тур известен как «Тур в мексиканское поднебесье». Горы Сьерра-Мадре предлагают обширные возможности для горного и пешего туризма.

КОСТА-РИКА

Коста-Рика— небольшое государство в Центральной Америке с населением 3,6 млн. человек. Столица страны — Сан-Хосе. Международный туризм в стране связан с наличием больших массивов девственной природы. На востоке страны расположены вечнозеленые леса, на западе — саванны и листопадные леса. В стране имеются национальные парки: Корковадо, Браули-Каррильо, Чир-рико, Мануэля Антонио.

Бывшая колония Великобритании **БЕЛИЗ** расположена в восточной части полуострова Юкатан. Население страны составляет около 250 тыс. человек. Столица — Бельмопан (5 тыс. жителей), а крупнейший город Белиз-Сити насчитывает 50 тыс. жителей. Страна поражает разнообразием природного ландшафта — густая сельва и плодородные долины, горы и водные каскады, зеленые острова в Карибском море и бесчисленные песчаные пляжи вдоль всего побережья. Белиз известен одним из крупнейших в мире барьерным рифом, который заселяют около 1500 видов тропических рыб. Территорию современного Белиза в свое время заселяли племена майя, оставившие здесь многочисленные археологические памятники. Туристский бизнес в стране контролирует иностранный капитал, с чем связан ряд проблем, в частности проблема охраны окружающей среды, а также инфляции. Дело в том, что более высокая покупательная способность иностранных туристов по сравнению с местным населением приводит к росту цен. В Белизе на государственном уровне поддерживается экотуризм.

На границе между Центральной и Южной Америкой расположено небольшое государство **ПАНАМА**. Столица — город Панама. Население страны составляет около 2,5 млн. человек. К туристическим ресурсам страны следует отнести национальные парки, прибрежные острова, уединенные пляжи, тянущиеся на многие километры. Главной достопримечательностью страны является Панамский канал, открытый для международного судоходства в 1914 г. При входе в Панамский канал со стороны Атлантического океана в 2000 г. был построен порт Колон, в котором швартуются круизные лайнеры.

Своеобразна культура индейских племен, населяющих страну. У местных мастеров можно приобрести в качестве сувениров атрибуты индейского быта; корзины и небольшие скульптуры. Уникальностью отличаются флора и фауна страны. Необыкновенно разнообразие мира растений и птиц. Наиболее популярными национальными парками страны являются Метрополитано и экологический заповедник Эль-Вайе-де-Антон, расположенный в кратере потухшего вулкана. Недалеко от столицы страны города Панамы на тихоокеанском побережье располагаются знаменитые песчаные пляжи: Горгона, Коронадо, Сан-Карлос, Рио-Мар, Корона, Фаральон.

К наиболее популярным туристическим направлениям этого региона можно отнести Кубу, Ямайку, Багамские острова, Доминиканскую Республику, Барбадос.

Официальный язык: испанский

Религия: католицизм и др.

КУБА— одна из немногих социалистических стран мира. На Кубе имеются залежи цветных металлов (никель, кобальт), выращивают сахарный тростник и табачный лист. Климат на Кубе тропический. В Гаване, столице Кубы, и ее окрестностях располагаются великолепные пляжи. На Кубе имеются исторические достопримечательности времен владычества испанцев: старая крепость, замок трех королей, монастырь Сан-Франциско и др. На острове много пещер, самая интересная из которых около города Матан-дас. Крупнейший международный курорт Кубы — Варадейро. Туристы стремятся посетить дом-музей писателя Эрнеста Хэмингуэя близ Гаваны.

ЯМАЙКА Остров Ямайка расположен в самом центре Карибского моря, на расстоянии 145 км. к югу от Кубы. Он является одним из самых больших Карибских островов. Здесь имеются залежи бокситов, которые поставляются преимущественно в

США. Ямайка в прошлом была знаменитым островом пиратов, а в наши дни стала известным местом отдыха. Столица Ямайки — Кингстон. На протяжении долгого времени островом владели испанцы, англичане, французы, португальцы, привозившие рабов из разных стран. На протяжении столетий эти нации перемешались. В результате ямайцы сочетают в своем менталитете традиции всех народов.

На острове множество прекрасных пляжей, особенно популярна зона отдыха около Монтего-Бей. В этой курортной зоне огромный выбор отелей, ресторанов, магазинов. Подводный парк привлекает любителей глубоководного плавания. Имеются поля для игры в гольф. По соседству с Монтего-Бей расположены старинные дома плантаторов. Здесь можно посмотреть, как возделываются тропические культуры. К известным курортам Ямайки относятся также Негрил, Очо Риос, Порт Антонио. Климат на острове тропический, пассатный.

К северу от Кубы, недалеко от побережья США, расположен важный туристический район — **БАГАМСКИЕ ОСТРОВА**. Столица архипелага — Нассау, курортный центр, находящийся в 16 км от международного аэропорта. Здесь работает одно из самых больших казино. Недавно открыта подводная обсерватория «Корал Уорлд». На Багамах имеются национальные парки и исторические музеи, где экспонируются памятники древней индейской культуры.

ДОМИНИКАНСКАЯ РЕСПУБЛИКА

Доминиканская Республика - это страна со стабильной политической и экономической системой, уважаемая мировым сообществом, привлекающая иностранных инвесторов, т.е. благоприятная для туризма. Столица республики — Санта-Доминго. Это преимущественно горная страна. Горы покрыты густыми вечнозелеными лесами. Изобилие тропических фруктов (кокосов, папайи, манго), сказочные песчаные пляжи, бирюзовая чистейшая вода Карибского моря привлекают сюда более 2 млн туристов ежегодно. Именно с этого острова началось открытие Колумбом Америки. Поэтому здесь в честь Колумба построен грандиозный мемориал — памятник и музей в виде усеченной пирамиды.

БАРБАДОС

Барбадос — это удивительное сочетание природной красоты и романтики, отдыха и приключений. Туризм является одной из ведущих отраслей экономики. Страна известна своими пляжами из великолепного розового песка. В прибрежной полосе имеются огромные скопления коралловых рифов. Уже более 300 лет на Барбадосе производится знаменитый ром. В Бриджтауне, столице страны, много архитектурных памятников, в том числе памятник адмиралу Нельсону. На острове есть национальные парки, где в условиях дикой природы сохранились уникальные виды тропических растений и животных. На Барбадосе хорошо развита гостиничная и туристическая инфраструктура. Фешенебельные курорты расположены на Малых Антильских островах: Ангильи, Антигуа, Арубе, Сент-Люсии, Кюросао и др.

Страны бассейна Амазонки и Ла-платской низменности

Эти страны образуют самый обширный регион Латинской Америки.

Наиболее массивную центральную и восточную части Южной Америки занимает **Бразилия** — одна из крупнейших стран мира по территории и населению, обладающая наибольшим экономическим потенциалом и наиболее развитой промышленностью в Латинской Америке. Природа щедро одарила Бразилию. Она располагает огромными территориальными и водными ресурсами, плодородными пахотными землями и ценными пастбищами. Разнообразна и богата минерально-сырьевая база, в которой особое место занимают мирового значения

запасы железной, марганцевой руд, бокситов и др. Подлинная ценность Бразилии — влажноэкваториальные леса Амазонской низменности, занимающие около 2/3 территории страны и представляющие огромный резерв развития лесной промышленности.

Важнейшей и наиболее динамично развивающейся отраслью бразильской экономики в настоящее время является промышленность, и прежде всего такие ее отрасли, как машиностроение, нефтехимия, черная металлургия. Бразилия выделяется крупным производством автомобилей, самолетов, судов, различных средств производства. Экономическое сердце страны находится на более развитом по сравнению с остальной частью страны Юго-Востоке, в треугольнике Сан-Паулу — Рио-де-Жанейро — Белу-Оризонти. Успехи в индустриальном развитии страны достигнуты слишком дорогой ценой.

Бразилия стала одним из самых выгодных «заповедников» международного финансового капитала и транснациональных корпораций. Неудивительно поэтому, что она лидирует среди стран-должников.

Сельское хозяйство Бразилии характеризуется господством крупного капиталистического (в том числе иностранного) землевладения. В структуре сельского хозяйства преобладает растениеводство, специализирующееся на выращивании тропических культур для внешнего рынка (кофе, какао, сахарный тростник, сизаль, соя, апельсины, бананы, ананасы и т. д.). Второе крупное государство этого региона — Аргентина — одна из наиболее экономически развитых стран Латинской Америки (особенно если иметь в виду ее высокие среднедушевые показатели). Ускоренное развитие обрабатывающей промышленности (металлургии, машиностроения, химии) в последние десятилетия существенно приблизило Аргентину к высоко развитым индустриальным государствам. Основные производственные мощности страны сосредоточены в Пампе на Ла-Платской низменности. Именно здесь сложился один из крупнейших в мире агропромышленных комплексов, специализирующийся на товарном производстве зерновых, масличных и продуктов животноводства, в значительной

степени идущих на экспорт. Он дает примерно 80% стоимости аргентинского экспорта.

Уругвай и Парагвай — две другие Ла-платские страны с аграрно-экспортной специализацией хозяйства. Однако если Уругвай добился заметных успехов в развитии обрабатывающей промышленности (не только пищевой, но и текстильной, нефтехимической, металлообрабатывающей), то Парагвай — типично аграрная страна, одна из самых отсталых на континенте.

В состав региона входят также Гайана, Суринам и Гвиана, формально считающаяся заморским департаментом Франции. Основную часть их территории занимают, труднопроходимые тропические леса. Основа экономики Суринама и Гайаны — бокситодобывающая промышленность, тогда как Французской Гвианы плантационное сельское хозяйство.

Туризм развит и в целом ряде государств Южной Америки.

БРАЗИЛИЯ



Площадь: 8 514 877 км²

Население: 201 009 622 чел. (2014)

Столица: Бразилиа

Форма правления: федеративная республика

Денежная единица: Бразильский реал (код BRL)

Официальный язык: португальский

Религия: католицизм, протестанство

Наиболее популярной страной для туристов является Бразилия — крупнейшее государство Южной Америки. Бразилия относится к числу развивающихся стран. Она имеет значительную территорию, богатую минерально-сырьевую базу, уникальную экосистему тропических лесов Амазонки, которую Называют «легкими планеты».

Главным символом столицы Бразилии Рио-де-Жанейро является знаменитая статуя Христа на горе Корковадо. Еще один символ города — знаменитая кристаллическая вершина «Сахарная голова» у входа в бухту Гуанабара. Выдающимися архитектурными памятниками Рио-де-Жанейро являются колониальные церкви, монастыри Сан-Бенто, Сан-Антонио и др. В городе много музеев: Национальный исторический музей, Национальный музей изящных искусств и др. Каждый год многочисленные туристы приезжают в Рио-де-Жанейро на карнавал, чтобы насладиться этим красивейшим, музыкальным, ярким зрелищем — танцевальным праздником, красочными костюмами. Улицы города утопают в экваториальной растительности. Широко известны крупнейший в мире стадион «Маракана» и океанические пляжи Копакабана, Ипамена, Леблон, тянущиеся на несколько километров по юго-восточной окраине города.

АРГЕНТИНА



Площадь: 2 766 890 км²

Население: 42 610 981 чел. (2013)

Столица: Буэнос-Айрес

Форма правления: Президентская республика

Денежная единица: Аргентинское песо(ARS)

Официальный язык: испанский

Привлекательна и пока мало освоена российскими туристами также и Аргентина. Название «Аргентина», происходящее от латинского Argentum, что в переводе означает «серебро», дали этой стране испанские конкистадоры, приплывшие к берегам Рио де ла Плата в XVI в. и поверившие в богатство этой земли серебром.

В Аргентине можно выделить несколько природных зон и районов, имеющих неповторимые особенности и туристическую привлекательность. Пампа — это большие пространства плодородных земель без высотных перепадов и с разветвленной сетью рек. Это район традиционного развития сельского хозяйства и животноводства. Как известно, Аргентина является крупным поставщиком на мировой рынок зерна и мяса.

Южные провинции Аргентины, а страна состоит из 23 провинций, занимает Патагония. В Патагонии представлены разнообразные ландшафты: горные хребты, разделенные озерами и долинами, и плоскогорья с холмами и низинами. Спокойные воды заливов Нуэво и Сан Хосе полуострова Вальдес (провинция Чубут) принимают каждый год от июня до декабря своих знаменитых и защищаемых гостей, южных китов «Франка». Порт Мадрин — отправной пункт для экскурсий на полуостров Вальдес. В начале 1980-х годов он стал туристическим центром.

Провинция Санта Крус (Святой Крест) — это волшебная шкатулка, полная разнообразных и в то же время неповторимых ландшафтов. Ее побережье изобилует бесконечными атлантическими пляжами, а Кордильеры раскрывают перед туристами свою прелесть — горы, парки и ледники. В 300 км от столицы Санта Крус находится Эль Калафате. Отсюда начинается национальный заповедник Лос Гласиарес с известным ледником Перито Морено.

«Землей конца света» называют остров Огненная Земля. Его столица Ушуайа — самый южный город мира и ворота в Антарктиду. Ушуайа означает «залив, проникающий до Запада». Местные озера позволяют наслаждаться обширным разнообразием птиц. Морские, экскурсии — еще одна возможность этих мест. Одна из

них проходит мимо лежбища тюленей и фантастически огромной колонии бакланов. А местная железная дорога, внедряющаяся в заповедник, начинается со станции «Конец света»

Как гласит легенда, сам Христофор Колумб привез виноградную лозу в Аргентину во время своего второго путешествия. В 20-х годах XIX в. после освобождения страны от испанского владычества виноделие Аргентины получило возможность бурного развития, особенно после завершения строительства железной дороги между Буэнос-Айресом и основной винодельческой провинцией Мендоса. В настоящее время страна занимает одно из ведущих мест в мире по производству вина. В Буэнос-Айресе, Столице Аргентины, можно совершить прогулку по старинным портовым кварталам/Водопад Игуасу на границе с Бразилией — это одно из естественных чудес света.

Андские страны

Самая длинная (около 9 тыс. км) и одна из высочайших в мире горных систем — Анды — не только как бы «нанизывает» на себя страны региона, но и является их своеобразным хозяйственным стержнем, служа кладовой минерального сырья. В то же время Анды затрудняют межгосударственные хозяйственные связи и общение андских народов, здесь периодически происходят довольно сильные землетрясения. Общим для всех стран этого региона является большое мировое хозяйственное значение их добывающей промышленности (нефть — в Венесуэле, медь — в Чили Перу, олово — в Боливии и т. д.). В тропиках получило развитие плантационное сельское хозяйство (кофе, бананы, сахарный тростник). Перу — лидер в мировом рыболовстве.

В регионе велики социально-экономические контрасты. Так, Венесуэла — одно из наиболее развитых государств Латинской Америки, в то время как Боливия и Эквадор — слаборазвитые страны.

Андские страны располагаются относительно узкой полосой, протянувшейся вдоль оси горной системы Анд на многие тысячи километров с севера на юг. Главное богатство этих стран - разнообразные минеральные ресурсы самого различного происхождения: от нефти до руд многих металлов, и среди них прежде всего медь. Экспорт минерального сырья, а также продукции тропического земледелия (кофе, бананы, сахарный тростник) - основа экономики стран. А Перу - один из мировых лидеров в морском рыболовстве. Наиболее развитыми странами этого субрегиона называют Венесуэлу и Чили. К числу наименее развитых относят Эквадор и Боливию.

В Андах находится треть всех объектов всемирного наследия Латинской Америки. Это прежде всего индейские города доколумбовой эпохи: столица империи инков Тиуанако (Боливия) и Мачу-Пикчу (Перу). На весь мир знамениты гигантские рисунки в пустыне Наска (Перу). К временам испанского владычества относятся исторические центры городов Сукре (Боливия), Вальпараисо (Чили), Картахена (Колумбия), Кито (Эквадор), Лима (Перу). Природными памятниками региона являются Галапагосские острова (Эквадор) и национальный парк Уаскаран (Перу).

ВЕНЕСУЭЛА



Площадь: 916 445 км²

Население: 28 459 085 чел. (2013)

Столица: Каракас

Форма правления: федеративная республика

Денежная единица: Венесуэльский боливар (VEF)

Официальный язык: испанский

Религия: католицизм и др.

Венесуэла — страна испано-индейской культуры, с 20-миллионным населением, «маленькая Венеция» Южной Америки. К туристическим ресурсам страны относят столицу Каракас — город, зажатый между двумя горными хребтами Карибских Анд с многочисленными музеями, а также города Маракайбо, район Мерида.

Остров Маргарита — главный курорт страны, где располагаются самые крупные гостиничные комплексы. К туристическим центрам острова можно отнести Порламар, Пампатар, Ла Асунсион, Санту Ану, Эль СеркаДо, Хуан ГриСго.

Популярным местом отдыха в стране является также побережье Карибского моря. Здесь можно заниматься рыбной ловлей, плаванием под парусом, дайвингом. В Венесуэле находится самое большое в Южной Америке озеро Маракайбо. Река Ориноко одна из самых протяженных в мире. В стране разнообразная и уникальная флора и фауна. Здесь обитают ягуар, оцелот, самая длинная в мире змея — анаконда. Экономически страна в сильной степени зависит от добычи и экспорта нефти. Официальный язык испанский.

ЧИЛИ



Площадь: 756 950км²

Население: 17 216 945чел. (2013)

Столица: Сантьяго

Форма правления: президентская республика

Денежная единица: Чилийское песо (CLP)

Официальный язык: испанский

Религия: католицизм и др.

Первая достопримечательность – это столица Чили – город Сантьяго. Город был основан испанскими конкистадорами в 1541 году.

Центром является Площадь Оружия. На ней можно увидеть памятник основателю города - Педро де Вальдивия. Вокруг площади расположены: Дом губернаторов; Муниципалитет; здание Королевской Аудиенции, где сейчас размещен Исторический музей; Кафедральный Собор,; аллея Пасео-Аумада; дворцовый комплекс Ла-Монеда с Президентским Дворцом и Центральный рынок.

Неподалеку от города расположена гора Сан-Кристоваль. На ней стоит статуя Девы Марии из белого камня.

В столице имеется большое количество парков и садов: Ботанический сад, Центральный городской парк и т.д. Красивый район Баррио-Белльявиста называют "Парижский квартал".

Музеи в Сантьяго: Музей чилийского искусства доколумбовой эпохи, Музей современного искусства, Национальный исторический музей, Национальный музей изящных искусств, Музей Сантьяго, дом-музей чилийского поэта Пабло Неруды.

недалеко от столицы находится самый крупный чилийский порт – Вальпараисо. Главные достопримечательности этого города - Кафедральный собор, фонтан на площади Виктории, здание Парламента, Музей естествознания, Музей искусства и Морской музей, интересен городской порт.

Пустыня Атакама расположена в северной части страны. Она интересна своими красивыми оазисами, горячими источниками Мамина. Также там есть соляные озера и долина Эль-Татио с гейзерами. В Атакаме расположен древний город Сан-Педро-де-Атакама с крепостью 12 века.

На юге страны находится город Порт Монт. Он является значимым транспортным узлом южной части страны. Город был основан немцами, чем объясняется его необычная архитектура. Отсюда можно поехать на экскурсию в озерный край Лос-Лагос. В этом месте из-за тектонической активности появилось большое количество озер. Для туристов

будет интересен Кафедральный собор, который был построен в 1856 году. На катерах из этого города можно отправиться к термальным источникам.

Патагония представляет собой саванну. Это место является одним из самых чистых в мире в плане экологии. Здесь имеется большое количество озер с чистой водой. Для туристов-рыбаков созданы специальные туристические городки.

Кроме того, этот район хорош для активного отдыха. Здесь туристы занимаются рафтингом по горным рекам.

Фьорды образовались на побережье вследствие отхода на юг больших ледников, покрывавших в древности южную часть страны. Здесь расположено множество островов и просто валунов, выступающих из воды. Неподалеку от города О"Хиггинс можно увидеть континентальные ледники. В лагуне Сан-Рафаэль очень интересно наблюдать за образованием айсбергов.

Город Пунта-Аренас расположен на холмах на берегу Магелланова пролива. Он считается самым южным городом Чили. Здесь можно посетить Региональный краеведческий музей, повествующий об истории и жизни региона.

Отсюда можно отправиться на архипелаг Огненная Земля. Этот архипелаг был открыт Магелланом в 1520 году. Название его произошло от костров. Которые в больших количествах разводили индейцы. Позднее переселенцы из Европы устроили здесь центр овцеводства.

В 1881 году Чили и Аргентина поделили архипелаг. Туристическим центром его является аргентинский город Ушуайя. На Огненной Земле туристы смогут увидеть прибрежные ледники и пингвинов.

На одном из мелких островов архипелага расположена самая южная точка Южной Америки - мыс Горн.

Остров Пасхи находится в Тихом океане. Он имеет вулканическое происхождение. Отправляться на остров удобнее на самолете. На острове всего одна деревня Ханга-Роа, в которой живет все население острова.


Здесь можно посмотреть знаменитые гигантские статуи из вулканического базальта и туфа. Считается. Что местные жители создали их, чтобы защитить себя от злых духов. Но многие не согласны с этой версией.

На острове рядом с кратером вулкана находится археологическая зона Оронго. Кроме того, остров подходит и для пляжного отдыха.

Архипелаг Хуан-Фернандес представляет собой большой Национальный парк. Один из его островов был описан в книге "Робинзон Крузо". На острове расположена только одна деревня Сан-Хуан-Баутиста, ее жители занимаются ловлей лангустов.

Архипелаг покрыт густыми лесами с редкими видами растений и животных. В Чили есть множество национальных парков.

ПЕРУ



Площадь: 1 285 220 км²

Население: 30 475 144 чел. (2013)

Столица: Лима

Форма правления: президентская республика

Денежная единица: перуанский новый соль (PEN)

Официальный язык: испанский, кечуа, аймара

Религия: католицизм, евангелие

Перу – крупнейший центр древней цивилизации. Цивилизация Норте-Чико процветала на Тихоокеанском побережье в начале 3000 г. до н.э. Много других цивилизаций, таких как Моче, Чавин, Чиму и Наска оставили тут свои уникальные руины и артефакты. Наиболее известные руины, которые сохранились в Перу, принадлежат

инкам, которые появились в XV веке и стали крупнейшей империей в доколумбовой Америке.

Линии Наска расположены между городами Наска и Палпа, вдоль северного побережья Тихого океана. Созданные между 200 г. до н.э. и 700 г. н.э. эти линии, колеблются в диапазоне от простых линий до стилизованных пауков, обезьян, рыб, лам, ящериц и человеческих фигур. Линии были созданы в таком большом масштабе, что оставались не заметными до 1920-х годов. Это самая знаменитая и самая загадочная достопримечательность Перу, входящая в число самых загадочных мест на планете.

Искусственные острова Урос являются главной достопримечательностью озера Титикака. Искусственные тростниковые острова – это около 40 островков, сделанные вручную. Легенда гласит, что индейцы Урос были вынуждены бежать сюда, спасаясь от преследовавших их Инков.

Самые красивые и впечатляющие древние руины инков в мире, Мачу-Пикчу были заново открыты в 1911 году гавайским историком Хирам. "Потерянный город инков" невидимый снизу и полностью автономный. Мачу-Пикчу — самая важная туристическая достопримечательность Перу.

Озеро Титикака любят называть братом Байкала. Этот удивительный водоем уникален из-за нескольких параметров. Во-первых, оно является самым высокогорным озером на планете (3 812 м над уровнем моря). Во-вторых, впечатляет площадь и максимальная глубина водоема (8300 км² и 304 м соответственно). Но прежде всего оно знаменито благодаря своей уникальной почти океанской ихтиофауне (в Титикаке обитают даже акулы).

Раздел 7 Страны Африки

Общая характеристика стран Африки

Географическое положение.

Материк занимает 1/5 суши земного шара. По размерам (30,3 млн. км² - с островами) из всех частей света уступает только Азии. Омывается водами Атлантического и Индийского океанов.

Для оценки ЭГП стран Африки можно использовать разные критерии. Один из основных критериев - разделяющий страны по наличию или отсутствию выхода к морю. Вследствие того, что Африка - самый массивный континент, ни на одном другом из них нет такого количества стран, расположенных вдали от морей. Большинство внутриконтинентальных стран являются наиболее отсталыми.

В состав региона входят 55 стран.

Почти все страны Африки являются республиками (за исключением Лесото, Марокко и Свазиленда, которые остаются еще конституционными монархиями). Административно-территориальное устройство государств - унитарное, за исключением Нигерии и ЮАР.

В мире нет другого континента, который в такой же мере пострадал бы от колониального гнета и работорговли, как Африка. Распад колониальной системы начался в 50-х годах на севере континента, последняя колония - Намибия была ликвидирована в 1990 г. В 1993 г. на политической карте Африки возникло новое государство - Эритрея (в результате распада Эфиопии). Под эгидой ООН находятся Западная Сахара (Сахарская Арабская республика).

Природные условия и ресурсы.

Континент почти посередине пересекается экватором и полностью лежит между субтропическими поясами Северного и Южного полушарий. Своеобразие его формы - Северная часть в 2,5 раза шире южной - определило различие их природных условий. В целом, материк компактен: на 1 км береговой линии приходится 960 км² территории. Для рельефа Африки типичны ступенчатые плато, плоскогорья, равнины. Наиболее высокие поднятия приурочены к окраинам материка.

Африка исключительно богата полезными ископаемыми, хотя изучены они пока слабо. Среди других континентов она занимает первое место по запасам руд марганца, хромитов, бокситов, золота, платины, кобальта, алмазов, фосфоритов. Велики также ресурсы нефти, природного газа, графита, асбеста.

Доля Африки в мировой горнодобывающей промышленности - 1/4. Почти все добываемое сырье и топливо вывозится из Африки в экономически развитые страны, что ставит ее экономику в большую зависимость от мирового рынка.

Всего в Африке можно выделить семь главных горнопромышленных районов. Три из них находятся в Северной Африке и четыре - к югу от Сахары.

Район Атласских гор выделяется запасами железных, марганцевых, полиметаллических руд, фосфоритов (крупнейший в мире фосфоритный пояс).

Египетский горнопромышленный район богат нефтью, природным газом, железными, титановыми рудами, фосфоритами и др.

Район Алжирской и Ливийской частей Сахары отличается крупнейшими нефтяными и газовыми месторождениями.

Западно-Гвинейский район характеризуется сочетанием золота, алмазов, железных руд, графитов.

Восточно-Гвинейский район богат нефтью, газом, рудами металлов.

Заирско-Замбийский район. На его территории расположен уникальный "Медный пояс" с месторождениями высококачественных медных руд, а также кобальта, цинка, свинца, кадмия, германия, золота, серебра. Конго (б. Заир) - главный мировой производитель и экспортер кобальта.

Самый крупный горнопромышленный район Африки расположен в пределах Зимбабве, Ботсваны и ЮАР. Здесь добывают практически все виды топливных, рудных и нерудных полезных ископаемых, за исключением нефти, газа и бокситов.

Полезные ископаемые Африки распределены неравномерно. Есть страны, в которых отсутствие сырьевой базы тормозит их развитие.

Значительны земельные ресурсы Африки. На одного ее жителя приходится больше обрабатываемой земли, чем в Юго-Восточной Азии или Латинской Америки. Всего обрабатывается 20% земель, пригодных для сельского хозяйства. Однако экстенсивное ведение хозяйства и быстрый рост населения привели к катастрофической эрозии почв, которая снижает урожайность культур. Это, в свою очередь, усугубляет проблему голода, очень актуальную для Африки.

Агроклиматические ресурсы Африки определяются тем, что она - самый жаркий материк, целиком лежит внутри среднегодовых изотерм +20°C. Но при этом главным фактором, определяющим различия в климатических условиях, являются осадки. 30% территории - аридные области, занятые пустынями, 30% - получают 200-600 мм осадков, но подвергаются засухам; приэкваториальные же районы страдают от переизбытка влаги. Поэтому на 2/3 территории Африки устойчивое земледелие возможно лишь при проведении мелиоративных работ.

Водные ресурсы Африки. По их объему Африка значительно уступает Азии и Южной Америке. Гидрографическая сеть распределена крайне неравномерно. Степень использования огромного гидроэнергетического потенциала рек (780 млн. кВт) невелика.

Лесные ресурсы Африки по запасам уступают только ресурсам Латинской Америки и России. Но средняя лесистость ее значительно ниже, к тому же в результате вырубки обезлесивание приняло угрожающие масштабы.

Население.

Африка выделяется во всем мире самыми высокими темпами воспроизводства населения. В 1960 г. на континенте жило 275 млн. чел., в 1980 - 475 млн. чел., в 1990 - 648 млн., а в 2000 году, по прогнозам, будет 872 млн. По темпам прироста особенно выделяется Кения - 4,1% (первое место в мире), Танзания, Замбия, Уганда. Такой высокий уровень рождаемости объясняется вековыми традициями ранних браков и многодетности, религиозными традициями, а также повысившимся уровнем здравоохранения. Большинство стран континента не проводит активной демографической политики.

Большие последствия влечет за собой и изменение в результате демографического взрыва возрастной структуры населения: в Африке высока и по-прежнему растет доля детских возрастов (40-50%). Это увеличивает "демографическую нагрузку" на трудоспособное население.

Демографический взрыв в Африке усугубляет многие проблемы регионов, самая важная из которых - продовольственная проблема. Несмотря на то, что 2/3 населения Африки заняты в сельском хозяйстве, среднегодовой прирост населения (3%) значительно обгоняет среднегодовой прирост производства продовольствия (1,9%).

Немало проблем связано и с этническим составом населения Африки, которое отличается большой пестротой. Выделяется 300-500 этносов. Некоторые из них уже сложились в крупные нации, но большинство находится еще на уровне народностей, сохраняются и пережитки родоплеменного строя.

По лингвистическому принципу 1/2 населения принадлежит к нигеро-кордофанской семье, 1/3 - к афразийской семье и только 1% составляют жители европейского происхождения.

Важной особенностью стран Африки является несовпадение политических и этнических границ как следствие колониальной эпохи развития континента. В результате многие единые народы оказались по разные стороны границы. Это приводит к межэтническим конфликтам и территориальным спорам. Последние касаются 20%

территории. Причем 40% территории вообще не демаркировано, и только 26% протяженности границ проходят по естественным рубежам, частично совпадающим с этническими границами.

Наследием прошлого является и то, что официальными языками большинства стран Африки остаются еще языки бывших метрополий - английский, французский, португальский.

Средняя плотность населения Африки (24 чел./км²) меньше, чем в зарубежной Европе и Азии. Для Африки характерны очень резкие контрасты расселения. Например, в Сахаре находятся самые большие в мире незаселенные территории. Редкое население и в зоне влажных тропических лесов. Но есть и довольно значительные сгустки населения, особенно на побережьях. Плотность населения в дельте Нила достигает 1000 чел./км².

По уровню урбанизации Африка еще сильно отстает от других регионов. Однако темпы урбанизации здесь самые высокие в мире. Как и во многих других развивающихся странах, в Африке наблюдается "ложная урбанизация".

Общая характеристика хозяйства.

После завоевания независимости страны Африки начали прилагать усилия по преодолению вековой отсталости. Особое значение имели национализация природных ресурсов, осуществление аграрной реформы, планирование экономики, подготовка национальных кадров. В результате темпы развития региона ускорились. Началась перестройка отраслевой и территориальной структуры хозяйства.

Наибольшие успехи на этом пути были достигнуты в горнодобывающей промышленности, составляющей ныне по объему добычи 1/4 от мировой. По добыче многих видов полезных ископаемых Африка принадлежит важное, а иногда и монопольное место в зарубежном мире. Основная часть добываемого топлива и сырья вывозится на мировой рынок и дает 9/10 экспорта региона. Именно добывающая промышленность в первую очередь определяет место Африки в МГРТ.

Обрабатывающая промышленность развита слабо или вообще отсутствует. Но некоторые страны в регионе отличаются более высоким уровнем обрабатывающей промышленности - ЮАР, Египет, Алжир, Марокко.

Вторая отрасль экономики, определяющая место Африки в мировом хозяйстве, - тропическое и субтропическое земледелие. Оно также имеет ярко выраженную экспортную направленность.

Но в целом Африка еще сильно отстает в своем развитии. Она занимает последнее место среди регионов мира по уровню индустриализации, по урожайности сельскохозяйственных культур.

Для большинства стран характерен колониальный тип отраслевой структуры хозяйства. Он определяется: преобладанием малотоварного экстенсивного сельского хозяйства; слаборазвитой обрабатывающей промышленностью; сильным отставанием транспорта - транспорт не обеспечивает связи между внутренними районами, а иногда - внешнеэкономические связи государств; непроизводственная сфера также ограничена и представлена обычно торговлей и услугами.

Для территориальной структуры хозяйства также характерны сохраняющиеся от колониального прошлого общая неразвитость и сильные диспропорции. На экономической карте региона выделяются лишь отдельные очаги промышленности (в основном столичные районы) и высокотоварного сельского хозяйства.

Однoboкое аграрно-сырьевое направление развития экономики большинства стран является тормозом на пути роста их социально-экономических показателей. Во многих странах однoboкость достигла уровня монокультуры. Монокультурная специализация - узкая специализация хозяйства страны на производстве одного, как правило, сырьевого или продовольственного товара, предназначенного в основном для экспорта. Появление такой специализации связано с колониальным прошлым стран.

Монокультурная специализация и низкий уровень экономического развития государств Африки проявляются в незначительной доле в мировой торговле и в огромном значении, которое имеет внешняя торговля для самого континента. Так, на внешние рынки поступает более 1/4 ВВП Африки, внешняя торговля обеспечивает до 4/5 государственных поступлений в бюджет африканских стран.

Около 80% торгового оборота континента приходится на развитые страны Запада.

Несмотря на огромный природный и людской потенциал, Африка продолжает оставаться наиболее отсталой частью мирового хозяйства.

Субрегионы Африки

Экономическое районирование Африки еще не сложилось. В учебной, да и в научной литературе ее обычно подразделяют на два больших природных и культурно-исторических субрегиона: Северную Африку и Тропическую Африку (или "Африку к югу от Сахары"). В составе Тропической Африки в свою очередь принято выделять Западную, Центральную, Восточную и Южную Африку (Рис.5).

Северная Африка. Общая площадь Северной Африки - около 10 млн. км², население - 170 млн. человек. Положение субрегиона прежде всего определяет его средиземноморский "фасад", благодаря которому Северная Африка фактически соседствует с Южной Европой и Юго-Западной Азией и получает выход к главному морскому пути из Европы в Азию. "Тыл" региона образуют малообжитые пространства Сахары.



Рисунок 7. Политическая карта Африки.

Северная Африка - колыбель древнеегипетской цивилизации, вклад которой в мировую культуру вам уже известен. В античное время средиземноморская Африка считалась житницей Рима; следы подземных водосборных галерей и других сооружений и по сей день можно встретить среди безжизненного моря песка и камня. Многие прибрежные города ведут свое начало от древних римских и карфагенских поселений. Огромное влияние на этнический состав населения, его культуру, религию и образ жизни оказала арабская колонизация VII-XII вв. Северную Африку и в наши дни называют арабской: почти все ее население говорит на арабском языке и исповедует ислам.

Хозяйственная жизнь Северной Африки сосредоточена в приморской полосе. Здесь находятся главные центры обрабатывающей промышленности, главные районы субтропического земледелия, в том числе и на орошаемых землях. Естественно, что в этой полосе концентрируется и почти все население региона. В сельской местности преобладают глинобитные дома с плоскими крышами и земляными полами. Очень характерный облик имеют и города. Поэтому географы и этнографы выделяют особый, арабский тип города, для которого, как и для других восточных городов, характерно подразделение на две части - старую и новую.

Ядром старой части города обычно служит касба - расположенное на возвышенном месте укрепление (цитадель). Касбу тесным кольцом окружают другие кварталы старого города, застроенные невысокими домами с плоскими крышами и глухими оградами дворов. Их главная достопримечательность - красочные восточные базары. Весь этот старый город, нередко окруженный защитными стенами, называется мединой, что по-арабски означает "город". Уже за пределами медины находится новая, современная часть города.

Все эти контрасты наиболее сильно проявляются в самых больших городах, облик которых приобретает не только национальные, но и космополитические черты. Наверное, в первую очередь это относится к Каиру - столице и самому крупному городу Египта, важному политическому, культурному и религиозному центру всего арабского мира. Каир исключительно выгодно расположен в том месте, где узкая долина Нила переходит в плодородную Дельту - главный район хлопководства, где выращивается лучший в мире длинноволокнистый хлопок. Дельтой эту область назвал еще Геродот, подметивший, что по конфигурации она напоминает древнегреческую букву дельта. В 1969 г. Каир отмечал свое 1000-летие.

Южная часть субрегиона заселена очень редко. Земледельческое население сосредоточено в оазисах, где главной потребительской и товарной культурой служит финиковая пальма. На остальной территории, да и то не на всей, обитают только кочевники-верблюдоводы, а в алжирской и ливийской частях Сахары находятся нефтяные и газовые промыслы.

Лишь по долине Нила узкая "полоса жизни" вклинивается в царство пустыни далеко к югу. Очень большое значение для развития всего Верхнего Египта имело сооружение при экономическом и техническом содействии СССР Асуанского гидроузла на Ниле.

Страны Северной Африки

ЕГИПЕТ



Площадь: 1 001 450 км²

Население: 85 294 388чел. (2013)

Столица: Каир

Форма правления: президентско-парламентская респ.

Денежная единица: перуанский новый соль (PEN)

Официальный язык: арабский

Религия: ислам

Египет — один из древнейших очагов цивилизации. Особенностью географического положения Египта является транзитное положение между Европой, Азией и Африкой. Под контролем Египта находится Суэцкий канал, по которому суда проходят самый короткий путь из Индийского океана в Средиземное море. К важным природным ресурсам Египта, кроме тропического климата, относятся река Нил, а также ряд полезных ископаемых (нефть, газ, железная руда). В экономическом отношении


Египет относится к развивающимся странам. Средняя заработная плата здесь составляет около 40 долл. США в месяц. При этом численность населения страны значительна — около 60 млн человек и ежегодно существенно увеличивается. Основу экономики страны составляют экспорт нефти, пошлина с судов, экспорт сельскохозяйственной продукции, поступления от состоятельных египтян, живущих за рубежом, и туризм. В условиях быстрых темпов роста численности населения страны и развивающегося характера ее экономики в Египте остро стоит проблема безработицы. Если раньше многие египтяне искали работу за рубежом, то сейчас правительство Египта пытается создать в стране дополнительные рабочие места за счет развития новых современных отраслей экономики. В этой связи большое внимание уделяется развитию международного туризма. В отношении туризма Египет имеет две привлекательные черты. Тропическая широта и теплое Красное море позволяют отдыхать в стране в зимний для европейцев период. Вторая важная составляющая — это богатое историко-культурное наследие страны. На побережье Красного моря, которое считается самым теплым морем на земле (температура верхних слоев достигает 35°C), находятся престижные курорты Хургада и Шарм-эль-Шейх. Курорт Хургада расположен на берегу Суэцкого залива. Курорт возник на месте поселка британских нефтяников-поисковиков. Отдыхать здесь можно круглый год. Наиболее популярными видами отдыха являются подводное плавание, серфинг, водные лыжи и др. Шарм-эль-Шейх — всемирно известный курорт. Часто этот курорт называют «Римини Синая», поскольку расположен он на южной оконечности Синайского полуострова. Популярными занятиями туристов здесь являются водные виды спорта, в частности подводное плавание вдоль кораллового рифа. .

Египет богат историческими достопримечательностями: пирамидами (Хеопса — высотой около 150 м, Хефрена, Микерена); высеченными из цельных камней сфинксами, которых называют «отцами безмолвия», гробницами египетских фараонов. Гробница Тутанхамона, вскрытая археологами в 1922 г., содержит ценнейшие памятники древнеегипетской культуры. .

Столица Египта Каир — огромный и разнохарактерный город с более чем 15-миллионным населением. Это самый большой город Африки. Для Каира характерно сочетание комфортабельных престижных отелей и шумных восточных базаров, множества мелких лавочек. Каир — важный центр мусульманского богословия. Экскурсии в Каире обычно начинают с посещения Египетского музея, где собраны памятники древнеегипетского искусства и письменности. Много залов отведено сокровищам гробницы Тутанхамона. Каирский музей — один из самых богатейших музеев мира. Экскурсия продолжается у бессмертных пирамид и Сфинкса Гизы. В ходе экскурсии также можно ознакомиться с цитаделью Саладина и мечетью Мухаммеда Али.

Экскурсии в Луксор, расположенный на территории древних Фив, а также в Карнак позволяют туристам приобщиться к истокам человеческой цивилизации. Организуются экскурсии в климатический курорт Асуан. Британские колонизаторы сделали Асуан зимним курортом. Асуан известен также крупной гидроэлектростанцией, сооруженной с помощью советских специалистов. Популярный вид отдыха — сафари по побережью и пустыне на джипах, во время которого туристы посещают поселения бедуинов.

МАРОККО



Площадь: 446 550 км²

Население: 32 649 130 чел (2013)

Столица: Рабат

Форма правления: конституционная монархия

Денежная единица: Марокканский дирхам (MAD)

Официальный язык: арабский, тамазигхтский

Религия: ислам

В последние годы важным направлением международного туризма стало государство **МАРОККО**, где возможны экзотичные виды отдыха, а также лечение на курортах. Столица Марокко — город Рабат. Марокко занимает приатлантические равнины, западную часть гор Атласа и северо-западную часть пустыни Сахара. Климат здесь субтропический средиземноморский. Туристические центры Марокко — Агадир, Рабат, Марракеш, Фес, Мекнес, Касабланка, Эс-Сувейра. Агадир — современный курорт, наполненный своеобразным восточным колоритом. 300 солнечных дней в году и пляжи, обрамленные зеленью эвкалиптов, сосен и финиковых пальм, привлекают сюда множество туристов. Известна агадирская талассотерапия, основанная на использовании богатой йодом воды Атлантического океана.

Рабат — символ незыблемости Марокко. Обнесенный кольцом «янтарной» оградой, обвитый сетью белых лепестков гибискуса, он объединяет в единое целое свое прошлое и настоящее. Марракеш (основан в 1062 г.) раскинулся у подножья снежно-белого Атласа. Душа Марракеша — площадь Джемаа Эль-фна. Здесь можно увидеть и йогов, и заклинателей змей, и знахарей, колдунов, торговцев фруктами и экзотическими приправами. Фес считается жемчужиной арабской культуры. Этот город полон жизни и движения, повсюду мастерские умельцев и торговые ряды. Мекнес особенно гордится своим «высшим обществом»: архитекторами, артистами, инженерами. Касабланка — экономическая столица Марокко, город-порт, город-история. Величественная мечеть Хасана II считается одной из самых красивых в мире. Эс-Сувейра наполнен ароматом леса, это город мастеров-краснодеревщиков.

Путешествие в беспокойный в Политическом отношении **Алжир** может быть связано сейчас только с экстремальным туризмом в самую большую пустыню мира — Сахару. На выборах 1992 г. к поезду в Алжире был близок Исламский фронт спасения, выступавший под лозунгом исламского фундаментализма! Правительство аннулировало результаты голосования, но сторонники Исламского фронта не смирились с этим и объявили войну сторонникам правительства, а также всем иностранцам. С тех пор террористические акты, по разным оценкам, унесли жизни от 60 до 100 тыс. человек.

Сахара занимает более 7 млн кв. км. Ее подразделяют на восточную, западную и центральную. Самая высокая гора Сахары — Тахат — достигает 3000 м. На вершину другой горы Ассекрем высотой около 2700 м ведет дорога, на некоторых участках которой джип, переваливаясь, ползет со скоростью 5—7 км в час. Великая пустыня полна следов человека, оставленных много веков тому назад. Некоторым наскальным рисункам более 10 тысяч лет. На самых древних из них — дикие животные: слоны, жирафы, носороги, бегемоты, страусы, антилопы гигантских размеров.

На территории Сахары много вадий — сухих русел рек, заполняющихся водой после сильных дождей; тассили — скалистых массивов; эргов — зон песков с дюнами высотой до 200 м; гельт — озеро, подпитывающихся дождевой водой и подземными источниками. Арабская пословица гласит: «Никто не выходит из пустыни таким, каким вошёл в нее. Каждый меняется, хочет он того или нет. И каждый вновь учится быть наедине с собой». Сахара — земля туарегов. Они по-прежнему живут скотоводством и перемещаются по пустыне с козами и верблюдами. Но туризм — одна из современных сфер деятельности, в которой мужчины-туареги проявляют себя в качестве водителей, гидов, погонщиков, поваров. Эти люди вносят в путешествие по Сахаре пластику, ритм и сюжеты иной реальности. Это не просто персонал. Эти люди чуть-чуть впустят вас в свою жизнь, улыбнутся каждому и каждого назовут по имени.

Опустынивание, казалось бы, — глобальная экологическая проблема. Но и здесь можно найти рациональное зерно. Это экстремальный туризм, являющийся одним из элементов, благодаря которым пустыня преобразуется и начинает служить на благо человека.

Столица Алжира — Алжир. Красивейшая набережная Алжира — это зеркальное отображение Марселя. Алжирцы отдыхают в замечательном парке «Либерте» в окружении тропических деревьев и множества цветов.

Тропическая Африка

Общая площадь Тропической Африки - более 20 млн. км², население 650 млн. человек. Ее называют также "черной Африкой", поскольку население субрегиона в подавляющей своей части относится к экваториальной (негроидной) расе. Но по этническому составу отдельные части Тропической Африки различаются довольно сильно. Наиболее сложен он в Западной и Восточной Африке, где на стыке разных рас и языковых семей возникла наибольшая "чересполосица" этнических и политических границ. Население Центральной и Южной Африки говорит на многочисленных (с диалектами до 600), но близкородственных языках семьи банту (это слово значит "люди"). Особенно широко распространен язык суахили. А население Мадагаскара говорит на языках австронезийской семьи.

В хозяйстве и расселении населения стран Тропической Африки также много общего. Тропическая Африка - самая отсталая часть всего развивающегося мира, в ее пределах находится 29 наименее развитых стран. Ныне это единственный крупный регион мира, где основной сферой материального производства остается сельское хозяйство.

Около половины сельских жителей ведут натуральное сельское хозяйство, остальные - малотоварное. Преобладает мотыжная обработка почвы при почти полном отсутствии плуга; не случайно мотыга как символ земледельческого труда входит в изображение государственных гербов ряда африканских стран. Все основные сельскохозяйственные работы выполняют женщины и дети. Они возделывают корне- и клубнеплоды (маниоку или кассаву, яме, батат), из которых делают муку, крупу, каши, лепешки, а также просо, сорго, рис, кукурузу, бананы, овощи. Животноводство значительно менее развито, в том числе из-за мухи це-це, а если и играет значительную роль (Эфиопия, Кения, Сомали), то ведется крайне экстенсивно. В экваториальных лесах есть племена, и даже народности, до сих пор живущие охотой, рыболовством и собирательством. В зоне саванн и влажных тропических лесов основой потребительского земледелия служит подсеčno-огневая система залежного типа.

На общем фоне резко выделяются районы товарного растениеводства с преобладанием многолетних насаждений - какао, кофе, арахиса, гевеи, масличной пальмы, чая, сизаля, пряностей. Некоторые из этих культур возделываются на плантациях, а некоторые в крестьянских хозяйствах. Они-то в первую очередь и определяют монокультурную специализацию ряда стран.

Соответственно главному роду занятий большинство населения Тропической Африки живет в сельской местности. В саваннах преобладают большие села у рек, а в тропических лесах - маленькие деревни.

Быт деревенских жителей тесно связан с натуральным хозяйством, которое они ведут. Среди них широко распространены местные традиционные верования: культ предков, фетишизм, вера в духов природы, магию, колдовство, различные талисманы. Африканцы верят, что духи умерших остаются на земле, что духи предков строго следят за поступками живых и могут причинить им вред, если будет нарушена какая-либо традиционная заповедь. Довольно широкое распространение в Тропической Африке также получили привнесенные из Европы и Азии христианство и мусульманство.

Тропическая Африка - наименее индустриализированный (не считая Океании) регион мира. Здесь сложился только один довольно крупный район горнодобывающей промышленности - Медный пояс в Конго (бывшем Заире) и Замбии.

Тропическая Африка - наименее урбанизированный регион мира. Лишь в восьми ее странах есть города-"миллионеры", которые обычно одинокими гигантами возвышаются над многочисленными провинциальными городками. Примерами такого рода могут служить Дакар в Сенегале, Киншаса в Демократической Республике Конго, Найроби в Кении, Луанда в Анголе.

Очень отстает Тропическая Африка и по развитию транспортной сети. Ее рисунок определяют изолированные друг от друга "линии проникновения", ведущие от портов в глубинные районы. Во многих странах железные дороги вообще отсутствуют. Небольшие грузы принято переносить на голове, причем на расстояние до 30-40 км.

Наконец, в Тропической Африке быстро ухудшается качество окружающей среды. Именно здесь наиболее угрожающие масштабы приняли опустынивание, обезлесение, обеднение флоры и фауны. Пример. Главный район засух и опустынивания - зона Сахеля, протягивающаяся вдоль южных границ Сахары от Мавритании до Эфиопии по территории десяти стран. В 1968-1974 гг. здесь не выпало ни одного дождя, и Сахель превратился в зону выжженной земли. В первой половине и в середине 80-х гг. катастрофические засухи повторились. Они унесли миллионы человеческих жизней. Сильно сократилось поголовье скота.

То, что произошло в этом районе, стали называть "сахельской трагедией". Но в ней повинна не только природа. Наступлению Сахары способствует перевыпас скота, уничтожение лесов, прежде всего на дрова.

В некоторых странах Тропической Африки принимаются меры по охране флоры и фауны, создаются национальные парки. В первую очередь это относится к Кении, где международный туризм по доходам уступает только экспорту кофе.

Юго-Восточная и Южная Африка — сравнительно молодой, динамично развивающийся регион международного туризма. К наиболее популярным направлениям здесь можно отнести следующие страны: Кению, ЮАР, Зимбабве, Намибию, Танзанию, Уганду, Сейшельские острова, Маврикий. Можно также говорить и о других туристических направлениях, в частности Намибии.

КЕНИЯ



Площадь: 582 650 км²

Население: 44 037 656чел. (2013)

Столица: Найроби

Форма правления: президентская республика

Денежная единица: Кенийский шиллинг

Официальный язык: английский, суахили

Религия: протестантство, католицизм и др.

Кения находящаяся на востоке Африки, омывается Индийским океаном. По физико-географическим показателям Кения состоит из нескольких зон. Великая Рифтовая долина тянется с севера на юг. Это самая красивая часть страны, усеянная озерами, на берегах которых обитает самая большая в мире колония розовых фламинго. Рифтовая долина переходит в саванну, которая используется как бескрайнее пастбище. Кения в плане туризма прежде всего известна национальными парками (Масаи Мара, Амбо-сели, Цаво). Национальный парк Масаи Мара является продолжением известного национального парка Серенгети (Танзания). Одним из самых запоминающихся зрелищ, которые можно увидеть в национальном парке Амбосели, — это огромное стадо из 600—700 слонов. Туристы также знакомятся с эндемичными видами фауны, например, с находящимся на грани вымирания черным носорогом. Цаво — самый большой национальный парк Кении, который занимает площадь около 21 тыс. кв. км. Он расположен в Юго-восточной части страны и разделен на западную и восточную части

автомобильной и железной дорогами Найроби — Момбаса. Мечта каждого туриста — это высочайшая точка Африки — гора-вулкан Килиманджаро, покрытая в верхней части снежниками. Килиманджаро находится на границе Кении и Танзании. Природные комплексы Килиманджаро сменяют друг друга согласно схемам высотной поясности. .

Перспективный вид туризма для Кении — экологический туризм. Так, по некоторым оценкам, развитие экологического туризма в Кении привело к повышению стоимости пригодных для путешествия земель с 0,8 до 40 долл. США за 1 га. Развитие туризма может дополнить традиционную аграрную специализацию страны, которая известна в международном разделении труда прежде всего как поставщик сельскохозяйственных культур — кофе, чая, риса, хлопчатника и др.

Столица Кении Найроби — крупнейший город в Восточной Африке, имеет ряд достопримечательностей: Национальный музей, змеиную ферму. Найроби считается одним из самых красивых городов Африки. .

Кения. Надо отметить, что путешествия в африканские страны небезопасны в плане заражения инфекционными заболеваниями. Начиная с 1999 г. в Кении вспышки малярии привели к эпидемии в рамках всей страны. Так называемой «горной малярией» заболело более 100 тыс. человек. Эта форма малярии требует лечения с помощью дорогостоящих лекарств, так как традиционные средства против нее бессильны.

ЮЖНО-АФРИКАНСКАЯ РЕСПУБЛИКА (ЮАР)



Площадь: 1 219 912 км²

Население: 48 601 098 чел. (2013)

Столица: Претория

Форма правления: парламентская республика

Денежная единица: южноафриканский ранд

Официальный язык: английский

Религия: христианство, ислам и др.

Территория Южно-Африканской Республики (ЮАР) омывается водами Атлантического и Индийского океанов. В экономическом плане это наиболее развитая страна Африки. Географическое положение на самом юге Африки, на перекрестке торговых путей, способствовало экономическому развитию страны. Однако основным фактором экономического роста явились природные ресурсы: алмазы, золото, платина, уран, железные руды, уголь. История горнорудного дела в ЮАР создала своеобразные туристические достопримечательности. Так, в центре города-музея Кимберли искатели драгоценных камней вырыли «Великую Дыру» — самую большую в мире рукотворную алмазную шахту, уходящую в глубь земли почти на километр. Алмазы встречаются здесь и по сей день. Поэтому туристы за небольшую плату могут попытаться найти здесь один из самых больших алмазов.

Столица ЮАР — Претория. В ЮАР множество заповедников, национальных парков (парк Крюгера), необычайное разнообразие ландшафтов — пустыни, горы. Вдоль побережья расположено множество морских курортов. Наиболее известный среди них — город Сан-Сити. Преобладающим направлением является экологический туризм. В 1997 г. около 60% из 6 млн туристов, посетивших Южную Африку, остановили свой выбор на национальном парке или заповеднике. .

ЮАР — крупная винодельческая страна. Экспорт вина осуществляется более чем в 50 стран. В ЮАР стимулируется производство вин и установлены официальные винодельческие регионы, название которых указывается на этикетке. Соответствующая этикетка означает, что 100% винограда, из которого изготовлено вино, выращено на определенной территории. Административной территориальной винодельческой единицей в ЮАР является эстейт (поместье). Лучшие южноафриканские вина имеют на

этикетке логотипы соответствующего хозяйства. Отсутствие логотипа означает, что вино менее качественно. Значительная площадь страны и наличие разнообразных природно-климатических зон позволяют развивать железнодорожный туризм. Так, в Южной Африке пользуется успехом поезд «Грейн Блю», следующий через всю страну, от Претории до Кейптауна.

ЗИМБАБВЕ

Государство Зимбабверасположено на юге Африки между озерами Лимпопо и Замбези. Территория Зимбабве, бывшей Британской Родезии, находится в пределах знаменитого «медного пояса мира», места сосредоточения крупнейших в мире месторождений меди. Как и другие страны этого региона, Зимбабве с точки зрения международного туризма известна прежде всего национальными парками (водопад Виктория, озеро Кариба, Грейт Зимбабве). Столица страны — город Хараре.

НАМИБИЯ

Намибия — страна в Южной Африке. Здесь развита горнодобывающая промышленность, в частности, добыча урановых руд. Природно-климатические особенности страны определяет пустыня Намиб, расположенная на побережье Атлантического океана. Происхождение пустыни связано с холодным течением, проходящим у берегов страны. Ветер, дующий с океана, не приносит осадков.

Столица страны — Виндхук. Намибию часто характеризуют как страну «общинного туризма». В соответствии с амбициозными планами правительства, разработанными в начале 1990-х годов, местные общины могут взять на себя юридическую ответственность за зонирование сельхозугодий, участков дикой природы и туристической деятельности на территориях с многоцелевым использованием, называемых заповедниками, а затем извлекать из этого финан-совыи выгоды.

ТАНЗАНИЯ

Танзания сегодня является, фактически союзом двух ранее существовавших государств — Танганьики и Занзибара. Танзания имеет самое большое побережье среди восточноафриканских стран. Она, как и другие страны этого региона, известна прежде всего своими национальными парками (Серенгети, Нгоронгоро, Килиманджаро и др.). Серенгети — самый большой парк Танзании. Он был основан в 1951 г. и занимает площадь около 15 тыс. кв. км. Вызывает большой интерес ежегодная миграция тысяч зверей, особенно антилоп гну. Национальный парк Нгоронгоро находится в огромном кратере потухшего вулкана диаметром около 20 км. Края кратера расположены на высоте около 2,5 тыс. км над уровнем моря, а его дно — на 600 м ниже краев кратера. Поэтому внутри кратера образовалась собственная среда обитания. Многие виды животных рождаются, живут и умирают именно здесь.

В стране развивается международный туризм. На побережье Танзании есть прекрасные пляжи. Особенно популярен морской курорт Танга, где имеются сернистые источники и живописные пещеры. Остров Занзибар часто называют «островом-ярмаркой». В XIX в. Занзибар был крупнейшим поставщиком гвоздики. Экономика страны в значительной степени зависит от экспорта сельскохозяйственных культур: кофе, чая, хлопка и др.

УГАНДА

Уганда расположенная на экваторе, считается жемчужиной Африки. Главная и самая известная достопримечательность страны — национальный парк Бвинди. Здесь обитает 300 из 600 оставшихся в мире горилл. Природной достопримечательностью Уганды является также водопад Мерчинсон. Воды Нила, истоки которого находятся именно здесь, просочившись сквозь узкую щель в скалах, образовали несколько пенящихся каскадов. Вода устремляется вниз с высоты 50 м, создавая один из самых красивых в мире водопадов.

Национальный парк Королевы Елизаветы расположен на экваторе в северо-западной части страны. Разнообразен животный мир парка: гиппопотамы, живущие на

деревьях львы, слоны, буйволы, болотные козлы, краснохвостые обезьяны и др. Парк известен также разнообразием обитающих здесь птиц. Их около 500 видов: бакланы, гигантские цапли, орлы и др. Среди других достопримечательностей Уганды — озеро Виктория — один из крупнейших в мире резервуаров пресной воды.

Уганда имеет драматичную историю. Гражданские войны продолжались здесь и после получения независимости в 1962 г. Непрерывающиеся конфликты, тяжелые условия жизни, голод явились причиной того, что здесь одна из самых низких в мире средняя продолжительность жизни населения: у мужчин — 36 лет, у женщин — 37 лет. .

Кофе — основная экспортная культура, обеспечивающая большую часть доходов государства.

МОЗАМБИК

На юго-востоке Африканского континента расположено государство Мозамбик — преимущественно аграрная страна. Традиционно страна считалась португальским анклавом в Африке. Еще в 1498 г. берегов Мозамбика достиг Васко да Гама. Образованная в 1962 г. вооруженная организация ФРЕЛИМО (Фронт освобождения "Мозамбика) вела борьбу с Португалией, которая в 1975 г. признала независимость страны.

Столица страны Мапуту была основана на месте заложенного в конце XVIII в. португальского форта. Среди достопримечательностей города следует отметить Музей естественной истории и вокзал, спроектированный и построенный при участии архитектора Эйфеля, автора проекта известной башни в Париже. До гражданской Войны туристов в Мозамбик привлекали главным образом прекрасные песчаные пляжи, расположенные в районах Тофу, Лангоше, Лурно и мыса Барра-Фалса. Мозамбик известен также национальными парками и самобытной африканской культурой (скульптура, фресковая живопись, музыка).

На севере Мозамбикского пролива расположены **КОМОРСКИЕ ОСТРОВА** (Федеративная исламская республика Коморские острова). Столица государства — Морони. Некогда Коморские острова имели выгодное транспортно-географическое положение на пути из Индии в Европу. Поэтому до середины XIX столетия острова посетило множество мореплавателей. На Коморах высаживались команды китобойных судов, купцы, пираты. Эти острова были прекрасным местом для пополнения запасов продовольствия. Однако после открытия в 1869 г. Суэцкого канала кратчайший путь из Индии в Европу стал проходить через Красное море. С этим был связан закат деловой активности на Коморах.

На этих «забытых островах» уникальная дикая Природа. Только здесь обитает летучая мышь Ливингстона с крыльями, соединяющими все четыре конечности. Коморы — острова вулканического происхождения. У южной оконечности крупнейшего острова Нга-зиджа находится действующий вулкан Картала высотой свыше 2000 м. Для островов характерен гористый ландшафт. Здесь обитают эндемичные виды насекомых, птиц и животных. Коморские острова аграрная страна. Главные статьи экспорта — ваниль, гвоздика, эссенция иланг-иланга, используемая в парфюмерной промышленности. Исламские традиции, утвердившиеся на островах еще со времен Средневековья, проявляются в архитектуре прекрасных старинных мечетей, а также в шумных восточных базарах. В стране существуют некоторые запреты., Так». на Коморских островах за ношение мини-юбок можно попасть в полицейский участок.

На юге Африки на границе между Мозамбиком и ЮАР расположено королевство **СВАЗИЛЕНД** — патриархальная монархия, где король совершает ритуальные танцы, снимает пробу с нового урожая, а на фестивалях среди молодых незамужних женщин выбирает себе новую жену. Свазиленд заселен более чем на 90% африканской народностью свази, мигрирующей сюда с территории Южной Африки.

В стране развита горнодобывающая промышленность (добыча асбеста, каменного угля, железной руды, золота, алмазов). Местной достопримечательностью является одна

из самых старых в мире шахт, которая начала функционировать несколько десятков тысяч лет назад. Важная составляющая местной экономики — сельскохозяйственное производство. Основные растениеводческие культуры: сахарный тростник, кукуруза, хлопчатник, цитрусовые, табак, арахис. Отсутствие современных курортов, которые имеются в соседней ЮАР, — следствие патриархального уклада жизни страны. Однако это обстоятельство с лихвой компенсируется дикой природой. В стране есть заповедники, множество археологических памятников. Свазиленд заслужил славу одного из мировых центров конного туризма.

Среди достопримечательностей столицы страны Мбабанае следует отметить улицу Олистер Миллер, площадь Свази и ремесленный рынок Мбабанае. Туристы приезжают в Свазиленд преимущественно из соседней ЮАР. Для въезжающих рекомендуется прививка от лихорадки. В отличие от соседней ЮАР в Свазиленде сравнительно низкий уровень преступности.

Западная Африка — приатлантический регион, объединяющий молодые освободившиеся от колониализма государства с присущими им исторической общностью, социально-экономическими особенностями и проблемами. В большинстве своем это аграрные страны с колониальным прошлым. Распад британской и французской колониальных империй, куда входило большинство стран этого региона, сделал политически независимыми эти африканские государства, но вызвал к жизни другие, еще более острые проблемы. Для многих стран этой части Африки характерны экономическая и политическая нестабильность. Большинство стран многонациональны. В некоторых районах продолжаются межэтнические столкновения. Часто происходит смена власти. Это положение усугубляется бедностью. В большинстве своем ВВП на душу населения здесь составляет несколько сот долларов в год. Слабая экономика этих стран не в состоянии противостоять наступающей с севера Сахаре. Опустынивание является острой проблемой этого региона. Все это приводит к тому, что несмотря на имеющиеся природные предпосылки (океаническое побережье, благоприятный климат) международный туризм здесь носит очаговый характер.

По сравнению с другими государствами этого региона Африки международная туристическая деятельность наиболее активно развивается в **СЕНЕГАЛЕ**. Республика Сенегал многонациональна, официальный язык — французский, как язык бывшей метрополии, господствующая религия — ислам. Природа Сенегала представлена саванным редколесьем. Главным национальным символом страны является баобаб. В национальных парках можно встретить слонов, жирафов, буйволов и бегемотов. Основу экономики страны составляют рыболовство, горнодобывающая промышленность и сельское хозяйство. Сенегал — один из крупнейших в мире поставщиков арахиса.

Международную известность Сенегалу приносит ежегодно проводимые автомобильные ралли Париж—Дакар. В нескольких десятках километров от столицы Сенегала Дакара на Атлантическом побережье расположены лучшие курортные районы Лез Альманди и Сали. Здесь развитая сеть отелей уровня от двух до пяти звезд. В виде исторической достопримечательности в Дакаре восстановлен рынок рабов как напоминание о «невольничьем берегу», откуда африканцев увозили в рабство на плантации Америки. На севере Сенегала находится Сен-Луи — старейший город страны и первое европейское поселение в Западной Африке. В городе сохранилось большое количество старых особняков в колониальном стиле, являющихся местной достопримечательностью. Сенегал известен прекрасными пляжами, считающимися одними из лучших в Африке.

Организируются экскурсии для туристов к другим достопримечательностям Сенегала: уникальному явлению природы — к Розовому озеру с повышенной концентрацией соли (около 350 г. на литр); острову Горе со знаменитым на весь мир Домом рабов; в саванну, а также в заболоченные луга с колониями фламинго. В Сенегале прекрасная рыбалка. В прибрежных водах водится меч-рыба, ставшая символом

спортивной рыбалки в стране. Среди рыбаков-туристов наиболее многочисленны французы. Вместе с тем в Сенегале есть районы, где имеют место сепаратистские действия, и где находиться небезопасно. Вероятность тропических заболеваний в Сенегале ниже, чем в других африканских странах. Однако целесообразно сделать прививку от малярии.

ГАМБИЯ

Гамбия — соседнее с Сенегалом Государство в Западной Африке. В отличие от Сенегала недостаток природных ресурсов и ограниченная база для развития сельского хозяйства делают Гамбию одним из беднейших государств мира. Вместе с тем в стране имеются курорты международного уровня: Бакау; Фаджара, Коту и Кёлоли. Здесь на побережье Атлантического океана сеть первоклассных отелей и центров водных видов спорта.

Банэкул — столица страны, расположена в устье реки Гамбия. Это лучший отправной пункт для поездки на Пляжи Атлантического побережья. Одной из наиболее известных достопримечательностей Банжула является рынок Альберт Маркет, считающийся одним из лучших рынков на атлантическом побережье Африки. Гамбия — бывшая колония Великобритании, поэтому официальным языком является английский. Оформить поездку в эту страну можно в консульском отделе посольства Великобритании.

Республика МАЛИ

Республика Мали — одна из крупнейших стран Западной Африки, но она не имеет выхода к морю. Север страны занят наступающей на остальную территорию пустыней Сахара. По территории Мали протекает одна из крупнейших рек Африки — Нигер, долина которой в условиях большого количества пустынных территорий представляет один из немногочисленных оазисов в стране. По реке Нигер организуются речные круизы на судах, которые были построены на верфях Европы еще в 20-е годы прошлого века.

Столица страны Бамако сталкивается с проблемами перенаселенности и вследствие этого — охраны окружающей среды. В нескольких сотнях километров от столицы расположен национальный парк Бауле — один из немногочисленных зеленых очагов среди выжженных пустынных равнин Мали. К другим достопримечательностям этой африканской страны следует отнести глиняные мечети империи Тимбукту. Несколько сотен лет назад Тимбукту и Джемма были могущественными городами этой части Африки. Географическое положение на пересечении торговых маршрутов способствовало их процветанию. Торговцы получали огромные прибыли от транспортировки золота, слоновой кости и соли. Однако постепенно торговля пришла в упадок, и город Тимбукту был заброшен и Погребен под песками наступающей пустыни.

Традиционное искусство народов Мали — деревянная скульптура и маски, изделия из слоновой кости, золота, кож, шкур живот-ных, плетение и ткачество.

БУРКИНА-ФАСО

Буркина-Фасо в прошлом была известна под названием Верхняя Вольта. Эта страна также относится к числу наименее раз- витых стран мира. Буркина-Фасо отличается многонациональным составом населения. Здесь проживает более 100 этнических групп, наиболее многочисленной из которых является народность моей, составляющая более 50% всего населения. Смешение этносов создает неповторимый межнациональный колорит, проявляющийся в многообразии красочных одежд, большом количестве блюд национальных кухонь, многочисленных ремеслах. Среди немногочисленных достопримечательностей Буркина-Фасо наибольший интерес представляют захоронения периода королевства Моей в городе Бобо-Диуласо. Столица страны — Уагадугу.

НИГЕРИЯ



Площадь: 923 768 км²

Население: 174 507 539чел. (2013)

Столица: Абуджа

Форма правления: президентская респ. ,федерация

Денежная единица: найра (NGN)

Официальный язык: английский

Религия: ислам, христианство и др.

Нигерия — крупнейшая страна Африки по численности населения — более 130 млн человек. Страна многонациональна. Здесь проживает около 250 этнических групп, что является одной из причин напряженности и военных конфликтов. Основу экономики Нигерии составляет добыча нефти. Страна входит в число крупнейших нефтедобывающих стран мира. Из-за политической нестабильности развитие экономики Нигерии продолжает задерживаться. Это касается и международного туризма. Несмотря на наличие благоприятных природных предпосылок международный туризм в стране не получил широкого распространения.

К одному из уникальных природных памятников Нигерии следует отнести плато Джос, представляющее собой вздымающиеся из 'зелени джунглей останцовые скалы с плоскими вершинами и практически отвесными склонами. Столица страны — Лагос является одним из самых больших морских портов Африки. Как и в любом портовом городе, в Лагосе имеются многочисленные рынки, на которые съезжаются жители не только со всей Нигерии, но и из соседних стран.

В Индийском океане у берегов Африки находится островное государство - **РЕСПУБЛИКА СЕЙШЕЛЬСКИЕ ОСТРОВА**. В истории Сейшел много тайн, которые оставили первооткрыватели островов — пираты. Население Сейшел — сейшельские креолы — потомки пиратов, белых колонистов, черных рабов, индийских торговцев. При развитой индустрии туризма природа здесь сохранила свою первозданность. Только на этих островах обитают гигантские черепахи, много редчайших птиц, в том числе черный попугай. В водах Индийского океана множество морских обитателей. Особенно ценятся тунец и голубой марлин. На острове Маэ расположена самая маленькая столица мира — Виктория, построенная в английском архитектурном стиле.

МАВРИКИЙ

Маврикий вместе с прилегающими к нему небольшими островами образует Маскаренский архипелаг, расположенный в западной части Индийского океана. Маврикий располагается в 20 тыс. км к юго-востоку от Африки и к востоку от Мадагаскара. Столица государства — Порт Луи. Туристов привлекает на Маврикий пляжный отдых, осмотр национальных парков, круизы на катамаранах и яхтах, дайвинг (подводное плавание), глубоководная рыбалка.

Раздел 8 Австралия и Океания

АВСТРАЛИЯ



Площадь: 7 692 024 км²

Население: 23 130 931 чел. (2013)

Столица: Канберра

Форма правления: парламентарная монархия

Денежная единица: австралийский доллар (AUD)

Официальный язык: австралийский английский

Религия: христианство и др.

Австралия — единственное государство в мире, занимающее территорию целого континента, поэтому Австралия имеет только морские границы. Странами-соседями Австралии являются Новая Зеландия, Индонезия, Папуа Новая Гвинея и другие островные государства Океании. Австралия удалена от развитых стран Америки и Европы, крупных рынков сырья и сбыта продукции, но множество морских путей связывают Австралию с ними, а также Австралия играет важную роль в азиатско-тихоокеанском регионе.

Австралия имеет федеративное устройство и включает в себя 6 штатов:

Столица Австралии — г. Канберра.

Государство, расположенное на материке Австралия и ряде ближайших островов, самый крупный из которых остров Тасмания. Общая площадь—7 682 300 км² (площадь суши—7 617 930 км²). Длина береговой линии—25 760 км. Вдоль северо-восточного побережья в Караловом море простирается Большой Барьерный риф, длина которого составляет 2 500 км. Вдоль восточного берега, оставляя узкую прибрежную полосу, от мыса Йорк на севере и до Бассова пролива на юге и продолжается на острове Тасмания, тянется Большой Водораздельный хребет, протяженностью 3 300 км. Средняя высота его 300-400, самая высокая часть—южная-Австролийские Альпы (гора Костюша 2 228 м). В центре материка находится обширная зона низменностей, большую часть которых составляют бассейны реки Муррей (Марии) и озера Эйр, а также равнина Налларбор. На западе страны располагается Большое Западное плато с четырьмя пустынями: Большой пустыней викторией, Большой Песчаной пустыней, пустыней Гибсона и пустыней Симсона. Австралия очень бедна пресной водой. Основная часть рек располагается на севере: реки Муррей (Марри), Дарлинг и другие. Реки, расположенные в центре и на западе страны, в летний сезон пересыхают. Большинство озер страны соленые. Исключение не составляет и самое большое озеро Эйр с уровнем воды ниже уровня моря на 12м. В Австралии имеются полезные ископаемые: уголь, железная руда, медь, олово, серебро, уран, никель, вольфрам, свинец, цинк, алмазы, есть также природный газ и нефть. Луга и пастбища занимают большую часть территории страны (58%), под пахотную землю отведено 6%.

Наиболее известным международным курортом Австралии является Золотой Берег, расположенный на восточном побережье. Золотой Берег — это золотистые пляжи, прохладные эвкалиптовые леса, бесконечные песчаные дюны. Золотой Берег протянулся на 80 км вдоль восточного побережья Австралии. В этом курортном месте находятся тематические парки «Мир Кино», «Мир Грез», «Мир Моря».

К туристическим достопримечательностям относится также Большой Барьерный риф, простирающийся на 2500 км вдоль побережья в виде коралловых рифов и островов, самый крупный коралловый риф на планете. При желании туристы могут совершить круизы на острова Большого Барьерного рифа, заняться подводным плаванием, искупаться в водопадах среди диких джунглей.

Интересны очерки о развитии туризма в Австралии, представленные в книге Линн ван дер Ваген «Гостиничный бизнес» [40]. Соотношение внутреннего и международного (въездного) туризма составляет примерно 4:1. Одной из самых последних тенденций в развитии внутреннего туризма является склонность к исследованию диких, не тронутых цивилизацией территорий. Туристов, путешествующих на автомобиле, все больше привлекают удаленные и малоисследованные районы. Так, популярным является эксклюзивный тур в Центральную Австралию, где можно увидеть скалу Айрес Рок, сложенную из особых геологических пород красного цвета. К заповедным местам Австралии, кроме Большого Барьерного рифа, относятся Национальный парк Какаду, Акулий залив у западных берегов Австралии, влажные тропики на северо-востоке страны, Западная Тасманийская пустыня, остров Фрейзера, центрально-восточный тропический лес Австралии и др.

К популярным видам отдыха в Австралии можно отнести путешествия на близлежащие острова Тихого океана, например, на острова Гамильтон и Хайман. Здесь имеется развитая туристическая инфраструктура: первоклассные теннисные корты, тренажерные залы, поля для игры в гольф и т.п.

Значительная часть иностранных туристов, а это главным образом японцы и выходцы из других стран Азиатско-Тихоокеанского региона, приезжает в Австралию посмотреть на уникальных животных, обитающих на этом континенте: кенгуру, коалу и др.

В последние годы наряду с традиционными отраслями специализации в Австралии развивалось виноградарство. Она стала крупной винодельческой страной. Традиции виноделия пришли сюда из Европы еще в XIX в. Сейчас практически в каждом штате Австралии выращивают виноград и производят вино. Большая часть виноградников расположена в Южной Австралии с центром в Аделаиде. А в штате Новый Южный Уэльс в октябре ежегодно проводятся винные фестивали.

Значительная протяженность Австралии с запада на восток предопределяет развитие железнодорожного туризма. Известно, что в стране организован специальный туристский поезд повышенной комфортабельности «Индиан Пасифик». Поезд пересекает Австралию с востока на запад от Сиднея до Перта.

В Австралии в последние десятилетия получил распространение игровой бизнес. Имеются казино в Брисбене, Мельбурне, Сиднее. Первое казино в Австралии было открыто в Хобарте на острове Тасмания в 1973 г., а казино в Перте — в 1985 г. В настоящее время — это самые популярные Достопримечательности западной части Австралии. Австралия — федеративное государство в составе Британского Содружества. Номинально главой Австралии является королева Великобритании. Бывшая английская колония в образовательных целях привлекает обучающуюся молодежь. Особенно популярны курсы английского языка. Австралия является и центром мирового спорта. На «зеленом континенте» проводятся многочисленные спортивные состязания. Следует отметить Олимпийские игры в Сиднее и ежегодно проводящееся в январе каждого года открытое первенство Австралии по большому теннису.

Основные морские порты Австралии: Дампир, Порт-Хедленд, Ньюкасл, Сидней, Гладстон, Хей-Пойнт.

ОКЕАНИЯ

Океания — крупнейшее в мире скопление островов в архипелагов в центральной и юго-западной частях Тихого океана. Острова и архипелаги Океании расположены на огромной акватории Тихого Океана между 29⁰ с.ш. и 53⁰ ю. ш. и 130⁰ в.д. и 109⁰ з.д. Вся Океания, кроме двух относительно крупных массивов суши — Новой Гвинеи (829 тыс. кв. км.) и Новой Зеландии (265 тыс. кв. км.), состоит без малого из 7 тыс. островов. Общая площадь Океании составляет всего около 1,3 млн. кв. км.

Меланезия, расположенная в западной части Океании, включает Новую Гвинею, архипелаг Бисмарка, острова Д Антракто, архипелаг Луизиада, Соломоновы острова,

острова Санта-Крус, Новые Гебриды, Новую Каледонию, острова Луайоте, острова Фиджи ряд других. Общая площадь Меланезии (черноостровье)- 969 тыс. кв. км, из которых почти 6/7 приходится на Новую Гвинею – этот микро материк Меланезии.

В Полинезию (многоостровье), раскинувшуюся от крайнего юго-запада до восточных пределов Океании, входят острова: Новая Зеландия, Тонга, Самоа, Уоллис, Хорн, Тувалу, Токелау, Кука, Тубуаи, Общества, Туамоту, Маркизские, Гавайские острова, Остров Пасхи и др. Площадь Полинезии без Новой Зеландии всего 26 тыс. кв. км, причем 17 тыс. из них приходится на Гавайские острова.

Микронезия (мелкоостровье), занимающая северо-западную часть Океании совокупность мелких мельчайших островов и архипелагов преимущественно кораллового, но также и вулканического происхождения. Важнейшие островные группы Микронезии: Каролинские, Марианские, Маршалловы острова и острова Гилберта. Общая площадь островов Микронезии всего около 2,6 тыс. кв. км, но острова эти разбросаны по огромному водному пространству площадью 14 млн. кв. км.

На большинстве островов Океании природные условия в основном благоприятны для жизни человека. Не удивительно, что человек заселил почти всю Океанию, освоил даже самые отдаленные и малые клочки суши, оказав за прошедшие тысячелетия немалое воздействие на природный мир островов.

Общая численность населения Океании в настоящее время около 10 млн. человек. Из них 5 млн. живет в Меланезии, 4,5 млн. – в Полинезии и свыше 0,3 млн. – в Микронезии.

Современное население Океании состоит из трех основных компонентов. Первый компонент – коренные жители, чьи предки освоили архипелаги Океании тысячелетием тому назад. Второй – пришедшей населении. Эти потомки выходцы из Европы, Азии и Америки, переселение которых продолжается и по сей день. И третий – самые различные группы смешанного происхождения.

Основа современной политической карты Океании сложилось в результате долгой и упорной борьбы колониальных держав за раздел между собой океанских архипелагов и отдельных островов. До начала 60-х годов нашего века в Океании было только одно независимое государство – Новая Зеландия, созданная колонистами из Англии, Шотландии и Ирландии. В последние десятилетие в условиях общего кризиса капитализма и распада мировой колониальной системы в Океании усилились национально освободительным движением.

Океания – понятие этнографическое, чем географическое. Многие из океанических островов существенно отличаются один от другого своими размерами, растительностью, почвами, природными ресурсами. Эти различия связаны, прежде всего, с их происхождением. Острова в океане – это особый природно-территориальные комплексы, включающие различные горные породы, пресные грунтовые или поверхностные воды, почвы, наземную растительность и животный мир. Это своеобразные микромеры, рассеянные на поверхности вод океана и представляющие собой экологические системы.

По происхождению острова Океании принадлежат к четырем типам: вулканические, биогенные, геосинклинальные и материковые. Вулканические острова имеют размеры от нескольких квадратных километров до несколько тысяч километров. Биогенные острова образованы животными организмами. Это коралловые рифы, в том числе и. Геосинклинальные острова, встречаются в западной части океана, в продолжение земной коры переходного материка. Материковые острова это целые горные страны.

Острова в Океании омывают воды теплых морей. Почти вся она лежит в тропическом поясе, и только Новая Зеландия и соседние с ней острова в субтропиках. Вместе с тем водная среда разнообразна по своим свойствам, и эти различия ярко проявляются в ландшафтах островов и влияют на жизнь населяющих их народов. Водные течения не только несут тепло или холод, но и способствуют расселению организмов.

Основное направление движения поверхностных водных масс в Океании – с востока на запад. Воды морей и океана, омывающие острова Океании, богаты биологическими ресурсами. Значительны минеральные ресурсы морского дна.

Климат. Теплый, ровный, мягкий – такой климат можно охарактеризовать в Океании. Положение островов в экваториальной и тропических широтах обуславливает высокие температуры воздуха. Вместе с тем ветры с океана значительно смягчают жару, поэтому климат тропических островов один из самых комфортных на земном шаре. Не случайно острова Тихого океана привлекают огромное число туристов. В Океании выделяются две климатические области: пассатная и муссонная. Первая занимает восточную и центральную части этой территории Тихого океана, вторая – ее западную часть, в том числе остров Новая Гвинея. И все же на различных островах климат разный. В пределах обширного пространства Океании наблюдаются большие различия в температурных условиях зимы и лета, в количестве атмосферных осадков и их постоянстве, в подверженности островов тропическим ураганам.

НОВАЯ ЗЕЛАНДИЯ



Площадь: 268 680 км²

Население: 4 504 083 чел. (2013)

Столица: Веллингтон

Форма правления: парламентарная монархия

Денежная единица: новозеландский доллар (NZD)

Официальный язык: английский

Новая Зеландия— государство в юго-западной части Тихого океана, расположено на островах Северный и Южный, разделенных проливом Кука. Новая Зеландия — государство в составе Содружества, возглавляемого Великобританией. Номинально глава государства — королева Великобритании, которую представляет генерал-губернатор. Новая Зеландия — развитая индустриально-аграрная страна со сравнительно небольшим населением — около 4 млн человек. Она известна прежде всего как один из ведущих мировых экспортеров масла, мяса, шерсти и сыра. .

Самый крупный город страны — Окленд с населением порядка 1,5 млн человек. Основные виды деловой активности сконцентрированы именно здесь. Здесь же находится крупнейший развлекательный комплекс «Скай Сити Окленд». В нем расположены казино, несколько ресторанов, баров, телевизионная башня, театр и отель. Комплекс был открыт в 1996 г. совместно с одним из крупнейших американских казино. Окленд размещен на узком пере-шейке Северного острова и поэтому изрезан бухтами. Его часто называют «городом парусов». К достопримечательностям Окленда можно отнести картинную галерею, музей транспорта и техники.

В Веллингтоне, столице страны, имеются Национальная галерея искусств и Национальный музей с великолепными коллекциями экспонатов из области этнографии и естественной истории. Веллингтон считается самым европеизированным городом страны. Здесь большой выбор пабов, кафе, ресторанов, больших магазинов. Веллингтон является отправной точкой паромов, отправляющихся на остров Южный. К популярным туристическим центрам Новой Зеландии относят город Крайстчерч, расположенный на острове Южный. Это отправная точка экскурсий на юго-западное побережье Новой Зеландии в край фьордов, страну дикой и нетронутой природы.

На Северном острове, где проживает 70% населения, зародилась винодельческая индустрия. Сейчас Новая Зеландия наряду с традиционными отраслями специализации является крупным производителем вина. Основные порты Новой Зеландии: Фангарен, Окленд, Веллингтон, Тауранга. Часто Новую Зеландию называют «неизведанной Швейцарией Тихого океана». Это страна девственных лесов, бесконечных долин,

гейзеров и действующих вулканов. Одной из главных туристических достопримечательностей страны является Роторуа — район проживания коренных жителей страны — аборигенов маори. Здесь находится долина гейзеров.

ОСТРОВА КУКА являются зависимой от Новой Зеландии территорией. Это архипелаг, состоящий из 15 островов, не испорченных массовым туризмом. Здесь возможны дайвинг-туры, однодневные походы в джунгли, океаническая рыбалка. .

Наиболее развитым районом **ФИДЖИ** является коралловый берег Вити-Леву. К экзотическим экскурсиям и представлениям, которые здесь можно наблюдать, относятся танцы, на раскаленных углях, сплав на бамбуковых плотах по горным рекам через джунгли, круиз с дельфинами и др.

ЗАПАДНОЕ САМОА — малоизвестный и мало затронутый цивилизацией уголок земли. Здесь провел четыре последних года своей жизни легендарный автор «Острова Сокровищ» Роберт Льюис Стивенсон, страдавший тяжелой формой туберкулеза. Туристы могут посетить музей автора захватывающего романа о пиратах.

ТАИТИ — часть Французской Полинезии — представляет собой архипелаг из более чем ста островов в юго-восточной части Тихого океана. Острова объединены в несколько групп: Таити и Бора Бора, Маркизские острова, атолл Туамоту, острова Мангарева. Административным центром является город Папаэте. Здесь туристам в качестве развлечений предлагают вертолетные экскурсии, экскурсии на яхте, джипах или мини-автобусах через тропические леса.

НОВАЯ КАЛЕДОНИЯ является владением Франции в Тихом океане. Столица Новой Каледонии — Нумеа. Эта страна является уникальным оазисом тихоокеанской флоры и фауны. Острова окружены барьерным рифом. Здесь произрастает около 2500 уникальных растений. Эндемичные виды флоры и фауны, продуманные природоохранные мероприятия создают здесь хорошие перспективы для развития экологического туризма. Новая Каледония привлекает также аквалангистов и ныряльщиков.

СОЛОМОНОВЫ ОСТРОВА — государство в южной части Тихого океана. Столица — город Хонира. Соломоновы острова были открыты в 1568 г. испанским мореплавателем А. Менданья де Ней-ра. Он выменял у местных жителей золото и назвал эти острова Соломоновыми, сравнив их с «Золотой страной Соломона». С позиций международного туризма страна привлекательна рядом обстоятельств. Значительная часть населения островов живет по-прежнему в условиях родоплеменных отношений. Поэтому интерес для туристов может представлять знакомство с жизнью и бытом местных аборигенов. Архипелаг практически не затронут массовым туризмом. Поэтому здесь сохранились девственная природа, экстремально-ординарные природные условия.

ВАНУАТУ — государство в Океании, расположенное на островах Новые Гибриды в юго-западной части Тихого океана. В конце XVIII в. острова были исследованы английским мореплавателем Дж. Куком. Национальный колорит составляет синтез английской, французской и меланезийской культур. Европеизированные города Порт-Вила и столица страны Лугенвиль гармонично уживаются с многочисленными, деревеньками островитян. Каждый из островов имеет свою специфику. Известность острову Амбриму принесли местные колдуны с их магией и волшебством. Остров Эспериту-Санто покрыт тропическими лесами. Здесь множество затерянных в джунглях деревень местных аборигенов. Кроме того, в пределах острова находится так называемый «мыс миллиона долларов». После Второй мировой войны американцы сбросили в океан возле мыса машины, оружие, станки и прочее промышленное оборудование, так как островные власти отказались приобрести все это по завышенным ценам. Это обстоятельство может привлечь дайверов. На островах множество прекрасных и практически безлюдных пляжей.

Тестовые задания

Сколько стран на современной политической карте мира

- A) Приблизительно 180
 - B) & Приблизительно 230
 - C) Приблизительно 270
 - D) Больше 300
 - E) 100
- *****

На какой карте больше всех происходит изменений

- A) & Политической
 - B) Физической
 - C) Топографической
 - D) Карта не изменяется
 - E) Административной
- *****

С какого года начинаются последние изменения в политической карте

- A) 1950 г
 - B) 1970 г
 - C) & 1990 г
 - D) 2002 г
 - E) 1999 г
- *****

Самая крупная по площади страна мира

- A) Китай
 - B) & Россия
 - C) Казахстан
 - D) США
 - E) Канада
- *****

Самая маленькая по площади страна в Европе

- A) Андорра
 - B) Монако
 - C) Сан-Марино
 - D) & Ватикан
 - E) Италия
- *****

Типология стран по уровню экономического развития

- A) Капиталистические, социалистические
 - B) & Развитие, развивающие, с переходной экономикой
 - C) Средние, маленькие
 - D) Большая семерка, третий мир
 - E) Все ответы
- *****

Ключевая страна среди развивающихся стран

- A) Мали
 - B) & Индия
 - C) Гаити
 - D) Сомали
 - E) Таджикистан
- *****

В каком году объединились ГДР и ФРГ

- A) 1985 г
 - B) 1989 г
 - C) & 1990 г
 - D) 1992 г
 - E) 1997 г
- *****

Страна с конституционной монархией

- A) Андорра
 - B) & Бельгия
 - C) Лаос
 - D) Турция
 - E) Китай
- *****

Страна с абсолютной монархией?

- A) Испания
 - B) Иордания
 - C) Оман
 - D) & Бруней
 - E) Бельгия
- *****

Федеративная страна с административно-территориальной структурой?

- A) Болгария
 - B) Сирия
 - C) Тунис
 - D) & Индия
 - E) Казахстан
- *****

Административно-территориальное деление Германии?

- A) Штат
 - B) Кантон
 - C) Префектура
 - D) & Земля
 - E) Регион
- *****

Административно-территориальное деление Японии?

- A) Штат
- B) Кантон
- C) & Префектура
- D) Провинция

Е) Регион

Численность населения земли?

А) 5 млрд.

В) &6 млрд.

С) 7 млрд

Д) 10 млрд

Е) 3,5 млрд

Народ, относящийся к германской языковой группе?

А) Испанцы

Д) Итальянцы

С) Финны

Д)&Англичане

Е) Греки

Мегаполис США с большим количеством населения

А)& Босваш

В) Рейнук

С) Токайдо

Д) Саксан

Е) Пекин

В какой части Африки основное население составляют арабы?

А) &Северной

В) Центральной

С) Восточной

Д) Южной

Е) Все ответы

Самая крупная по площади из развивающихся стран?

А) Индия

В) Исландия

С) &Бразилия

Д) Австралия

Е) Италия

Государственный (официальный) язык Австралии?

А) Испанский

В) Французский

С) Немецкий

Д) & Английский

Е) Латинский

Самый большой по численности населения город мира?

А) &Мехико

В) Пекин

С) Токио

Д) Шанхай

Е) Алматы

Самый многочисленный этнос мира?

А)&Ханьцы

В) Испанцы

С) Русские

Д) Японцы

Е) Персы

Сколько в Бельгии государственных языков?

А) 3

В) &2

С) 1

Д) 4

Е) 5

Самая многочисленная страна мира?

А) США

В) Испания

С) Индия

Д)& Китай

Е) Франция

Самое крупное месторождения угля в Германии

А) Аппалачи

В) Кузбасс

С)& Рур

Д) Верхняя Силезия

Е) Датун

Главное полезное ископаемое шельфа Северного моря

А) Фосфорит

В) Уран

С) Железо

Д) &Нефть

Е) Уголь

Регион Европы, богатый лесом

А) &Фенноскандия

В) Центральный

С) Южный

Д) Восточный

Е) Целиком весь регион

Столица католицизма

А) Монако

- В) &Ватикан
- С) Испания
- Д) Франция
- Е) Китай

Столица ислама

- А) Багдад
- В) &Мекка
- С) Дели
- Д) Исламабад
- Е) Туркестан

Столица буддизма

- А) Сеул
- В) Токио
- С) &Лхаса
- Д) Лион
- Е) Ереван

Страны СНГ, которые в 1995г организовали Таможенный Союз?

- А) Казахстан, Кыргызстан
- В) &Россия, Белоруссия, Туркменистан
- С) Украина, Молдавия
- Д) Узбекистан, Таджикистан, Туркменистан
- Е) Казахстан, Узбекистан, Таджикистан, Туркменистан

Основной нефтедобывающий регион Юго-Западной Азии и мира

- А) &Персидский залив
- В) Мексиканский залив
- С) Суматра
- Д) Северное море
- Е) Каспий

Нефтедобывающая страна в Персидском заливе

- А) &Катар
- В) Габон
- С) Индонезия
- Д) Венесуэла
- Е) Турция

Наиболее развитая страна Африки

- А) Чад
- В) Мали
- С) Уганда
- Д) & ЮАР
- Е) Ангола

Родина какао

- А) Колумбия
- В) Эфиопия
- С) &Бразилия
- Д) Нигерия
- Е) Индия

Страна, занимающая 1-ое место по добыче нефти в Европе

- А) Аргентина
- В) Франция
- С) Германия
- Д) Россия
- Е) &Норвегия

Основная отрасль животноводства в Австралии

- А) Крупно-рогатый скот
- В) Коневодство
- С) &Овцеводство
- Д) Птицеводство
- Е) Свиноводство

Какой порт занимает 1-ое место в мире по годовому грузообороту?

- А) Гамбург
- В) & Роттердам
- С) Иокогама
- Д) Марсель
- Е) Шанхай

Самый большой промышленный центр Китая

- А) Пекин
- В) Ухань
- С) Харбин
- Д) & Шанхай
- Е) Далянь

Самая экологическая чистая страна в Зарубежной Азии

- А) Бангладеш
- В) & Сингапур
- С) Турция
- Д) Индонезия
- Е) Таиланд

Автомобильная фирма Великобритании?

- А) Мерседес
- В) Тойота
- С) БМВ
- Д) Форд

Е) & Крайслер

Главная промышленность Японии?

- А) & Машиностроение
- В) Деревообрабатывающая промышленность
- С) Пищевая промышленность
- Д) Легкая промышленность
- Е) Добывающая

Основной экспортер газетной бумаги в мире?

- А) Япония
- В) & Канада
- С) Ирландия
- Д) Перу
- Е) Украина

Страна, не имеющая выхода к морю?

- А) Китай
- В) Греция
- С) Турция
- Д) & Австрия
- Е) Россия

Тюркоязычный народ ?

- А) & Азербайджанцы
- В) Индусы
- С) Персы
- Д) Саха
- Е) Таджики

Страна с развитой робототехникой

- А) & Япония
- В) Китай
- С) Индия
- Д) США
- Е) Дания

Природные ресурсы Финляндии?

- А) Климат
- В) & Лес
- С) Уголь
- Д) Нефть
- Е) Металлы

Основная страна, добывающая алмазы?

- А) Япония
- В) Кувейт
- С) Нигерия
- Д) & ЮАР
- Е) Казахстан

Самый известный морской порт во Франции?

- А) Генуя
- В) & Марсель
- С) Гамбург
- Д) Айтверьген
- Е) Киото

Регион Великобритании с развитой текстильной промышленностью?

- А) & Ливерпуль
- В) Фландрия
- С) Лион
- Д) Милан
- Е) Генуя

“Страна лилипут”, площадь которой составляет 0,44 км² ?

- А) Монако
- В) Гибралтар
- С) & Ватикан
- Д) Сан-Марино
- Е) Рим

Два вида монархии?

- А) & Конституционная, абсолютная
- В) Конституционная, республиканская
- С) Республиканская, абсолютная
- Д) Федеративная, теократическая
- Е) Республиканская, федеративная

Страна “ Большой семерки”?

- А) Бельгия
- В) Испания
- С) Норвегия
- Д) & Франция
- Е) Турция

Регион Австралии, где высоко развита промышленность?

- А) Северо-запад
- В) Юго-запад
- С) Тасмания
- Д) & Юго-восток
- Е) Восток

Высокоурбанизированная страна в Латинской Америке?

- А) Боливия
- В) & Аргентина

- С) Гватемала
- Д) Сальвадор
- Е) Австралия

Двунациональная страна в Европе?

- А) Испания
- В) &Бельгия
- С) Великобритания
- Д) Норвегия
- Е) Франция

Главная статья экспорта Бразилии?

- А) Чай
- В) & Кофе
- С) Рис
- Д) Хлопок
- Е) Зерно

Самый крупный итальянский город-порт ?

- А) Милан
- В) Турин
- С) & Генуя
- Д) Болонья
- Е) Брюссель

Европейская страна, занимающая I-место по посещению (приёму) туристов?

- А) Италия
- В) Испания
- С) Греция
- Д) &Франция
- Е) Египет

Основная этническая группа в Восточной Европе?

- А) & Славяне
- В) Угорцы
- С) Французы
- Д) Романцы
- Е) Татары

Страна, которая получает 99,5% электроэнергии от ГЭС?

- А) Франция
- В) Румыния
- С) Великобритания
- Д)&Норвегия
- Е) Бельгия

Страна с очень высокой плотностью населения в Европе

- А) Лихтенштейн

- В) Бельгия
- С) Ирландия
- Д)&Мальта
- Е) Молдавия

Государство в государстве

- А) &Андорра
- В) Калифорния
- С) Бельгия
- Д) Перу
- Е) Турция

“ Филипс” - корпорация какой страны

- А) США
- В) Германия
- С) Великобритания
- Д) Нидерланды
- Е)&Франция

МАГАТЭ - это организация

- А) Международная валютный фонд
- В) Всемирная организация здравоохранения
- С) &Международное агентства атомной энергии
- Д) Международное организация труда
- Е) Религиозная организация

К какому типу организаций относится «Европейский Союз»

- А) Военно-политический
- В) Культурно-просветительский
- С) & Экономический
- Д) Религиозный
- Е) Экологический

Где находится штаб-квартира ООН ?

- А) Вашингтон
- В) & Нью-Йорк
- С) Женева
- Д) Вена
- Е) Гамбург

Страны-члены ОПЕК?

- А) США, Аргентина, Бразилия
- В) &Кувейт, Алжир, Индонезия
- С) Пакистан, Иран, Монголия
- Д) Кувейт, Чили, Турция
- Е) Чили, Аргентина, Эквадор

Страны- члены АССАН?

- А) Непал, Индия, Бутан

- В) Иран, Катар, Китай
- С) Кувейт, Сирия, ОАЭ
- Д) & Таиланд, Филиппины, Малайзия
- Е) Непал, Катар, ОАЭ

Специализированная отрасль сельского хозяйства Узбекистана?

- А) Овощеводство
- В) Бахчеводство
- С) Зерновое хозяйство
- Д) Сахарный тростник
- Е) & Хлопководство

Количество республик в составе СНГ?

- А) 10
- В) & 11
- С) 15
- Д) 50
- Е) 19

К какой языковой семье относится основное население России?

- А) Алтайская
- В) Кавказская
- С) & Индоевропейская
- Д) Уральская
- Е) Латинская

По какому проливу проходит наибольшее количество судов в сутки?

- А) Босфор
- В) & Малакка
- С) Гибралтар
- Д) Ла-Манш
- Е) Кипр

Главный продукт корпорации «Нестле»?

- А) Автомобиль
- В) Минералы
- С) & Продовольствие
- Д) Электроника
- Е) Строительство

НАТО - это какой союз?

- А) & Военно-политический
- В) Экономический
- С) Культурный
- Д) Союз Гуманитарной помощи
- Е) Религиозный

Страны «Большой семерки» в зоне НАФТА?

- А) США, Китай
- В) & США, Япония
- С) Япония, Корея
- Д) Китай, Казахстан
- Е) Германия, Франция

Река с самой высокой водно-энергетической мощностью?

- А) & Амазонка
- В) Конго
- С) Нил
- В) Парана
- Е) Волга

В какой стране находится плотина «Асуан»?

- А) & Египет
- В) Судан
- С) Эфиопия
- Д) Алжир
- Е) ОАЭ

Страна, не относящаяся к «Большой» семерки

- А) США
- В) & Аргентина
- С) Канада
- Д) Япония
- Е) Италия

«Золотой» штат США?

- А) & Флорида
- В) Калифорния
- С) Техас
- Д) Иллинойс
- Е) Чикаго

В каком городе США расположена статуя «Свободы»?

- А) Вашингтон
- В) & Нью-Йорк
- С) Чикаго
- Д) Лос-Анджелес
- Е) Техас

Мировое государство «игр-развлечения»?

- А) Даллас
- В) & Манако
- С) Сياتл
- Д) Сан-Франциско

Е) Чикаго

Островной штат США?

- А) Аляска
- В) Колумбия
- С) Токайдо
- Д) & Гавай
- Е) Аризона

Автомобильный центр США?

- А) & Детроит
- В) Лос-Анджелес
- С) Нью-Йорк
- Д) Сан-Франциско
- Е) Вашингтон

Главная индустриальная отрасль Норвегии ?

- А) Машиностроение, горнодобывающая промышленность
- В) Металлургия
- С) Химия, пищевая промышленность
- Д) & Металлургия, машиностроение, химия
- Е) Машиностроение, агропромышленность

Главный торговый партнер Казахстана?

- А) Китай
- В) США
- С) Канада
- Д) & Россия
- Е) Япония

Родина кофе?

- А) Индия
- В) & Эфиопия
- С) Бразилия
- Д) Египет
- Е) Япония

Государственный строй Сан-Марино?

- А) & Республика
- В) Абсолютная монархия
- С) Унитарная
- Д) Монархия
- Е) Федерация

На гербе, какой страны изображен двуглавый орел?

- А) Коста-Рика
- В) Бруней
- С) Куба

Д) Перу

Е) & Россия

Какую страну представляет Корпорация «Фольцваген»?

- А) США
- В) Япония
- С) & Германия
- Д) Бразилия
- Е) Англия

Какую продукцию выпускает «Филип Моррис»?

- А) Нефть
- В) Автомобиль
- С) & Сигареты
- Д) Напиток
- Е) Вино

В каком году согласовано образование ВТО?

- А) & 1947
- В) 1950
- С) 1923
- Д) 1990
- Е) 2000

В каком году образовалось государство Израиль ?

- А) & 14 мая 1948 г
- В) 1 июня 1947 г
- С) 10 июля 1948 г
- Д) 20 января 1950 г
- Е) 3 августа 1967 г

Группа Алтайской языковой семьи?

- А) & Тюрки
- В) Семиты
- С) Кушиты
- Д) Кавказцы
- Е) Романцы

Глобальная проблема?

- А) & Мирное использование космоса
- В) Торговля
- С) Охрана труда
- Д) Развитие сельского хозяйства
- Е) Туризм

Сообщества Юго-восточных Азиатских стран ?

- А) & АСЕАН

- В) АТА
- С) ЕС
- Д) НАФТА
- Е) МАГАТЭ

Слаборазвитый регион Европы?

- А) Северный
- В) & Восточный
- С) Южный
- Д) Западный
- Е) Нет слаборазвитого региона

В какой стране находится “Тибетская” автономия?

- А) Япония
- В) Россия
- С) Монголия
- Д) & Китай
- Е) Индия

В каком городе Индии расположен “Тадж-Махал”?

- А) & Дели
- В) Бомбей
- С) Агра
- Д) Калькутта
- Е) Сейчас нету

Территориальный спор между Россией и Японией

- А) Остров Сахалин
- В) & Курильские острова
- С) Остров Кюсю
- Д) Остров Хоккайдо
- Е) Нету никакого земельного спора

На территории, какой страны расположен Сан-Марино?

- А) Испания
- В) & Италия
- С) Швеция
- Д) Польша
- Е) Германия

Исторический регион Великобритании?

- А) Саар
- В) Бавария
- С) & Уэльс
- Д) Лотарингия
- Е) Англия

Народ, проповедующий одновременно две религии?

- А) Русские
- В) Вьетнамцы
- С) Лаосцы
- Д) & Японцы
- Е) Арабы

Когда была организована «Шанхайская» пятерка?

- А) & 1996 г, апрель
- В) 1991 г, февраль
- С) 2000 г, август
- Д) 1999 г, июль
- Е) 1995 г, март

Самая слабо урбанизированная страна в мире?

- А) Аргентина
- В) Словения
- С) & Чад
- Д) Египет
- Е) Монголия

Какие страны относятся к «Азиатским тиграм»?

- А) Япония, Корея
- В) Австралия, Индонезия
- С) & Сингапур, Тайвань,
- Д) Лаос, Вьетнам
- Е) Китай, Казахстан

В составе какой страны находится Шотландия?

- А) Германия
- В) Франция
- С) & Великобритания
- Д) Нидерланды
- Е) США

Из состава какого государства вышла Словакия?

- А) Югославия
- В) & Чехословакия
- С) СССР
- Д) Румыния
- Е) Германия

Законодательный орган США?

- А) Бундеслига
- В) Дума
- С) & Конгресс

D) Мажилис

E) Палата

Сколько штатов в США?

A) 60

B) & 50

C) 40

D) 55

E) 48

Музей под открытым небом

A) Пакистан

B) Индия

C) Австралия

D) Куба

E) & Китай

На территории какой страны находится
«Медный пояс»?

A) Марокко-Алжир

B) ЮАР-Ангола

C) & Конго-Замбия

D) Египет-Эфиопия

E) США-Канада

Административное деление Франции

A) Штат

B) & Провинция

C) Департамент

D) Земля

E) Край

Страна, возглавляемая «князем»?

A) Бельгия

B) Нидерланды

C) & Лихтенштейн

D) Люксембург

E) Ватикан

Столица Аргентины

A) & Буэнос Айрес

B) Осло

C) Прага

D) Гаага

E) Монреаль

Столица Австрии

A) Сидней

B) & Вена

C) Хельсинки

D) Кито

E) Пекин

Страна, где живут преимущественно
арабы?

A) & Оман

B) Бутан

C) Габон

D) Лаос

E) Непал

Валюта Японии

A) Крона

B) Марка

C) Доллар

D) Фунт стерлинг

E) & Йена

Страна, с развитым игорным бизнесом

A) Мозамбик

B) & Монако

C) Люксембург

D) Литва

E) Турция

«сом» - валюта какой страны

A) Мали

B) & Киргизия

C) Бруней

D) Бутан

E) Китай

Какую страну возглавляет султан

A) Китай

B) & Бруней

C) Южная Корея

D) Иордания

E) Англия

Основная статья экспорта Кубы

A) Кофе

B) Хлопок

C) Какао

D) & Сахар

E) Бананы

В каком городе находится Колизей

A) Милан

B) & Рим

C) Париж

D) Мадрид

E) Лондон

Столица Португалии

- A) Брюссель
- B) Вадуц
- C) Вена
- D) Ереван
- E) Лиссабон

Столица самого высокогорного государства мира

- A) Мехико
- B) Рим
- C) Тегеран
- D) Ла-Пас
- E) Бишкек

К какому государству относится г.

Гибралтар

- A) Китай
- B) Испания
- C) Великобритания
- D) Индия
- E) США

К какой стране относится остров Ява

- A) Норвегия
- B) Индонезия
- C) Великобритания
- D) Венеция
- E) США

Родина твердых сортов пшеницы

- A) Эфиопия
- B) Аргентина
- C) Россия
- D) Ирландия
- E) Китай

Основная сельскохозяйственная культура стран Юго-Восточной Азии

- A) Кофе
- B) Сахар
- C) Хлопок
- D) Рис
- E) Пшеница

Регион, с наибольшей численностью населения мира?

- A) Европа
- B) Азия
- C) Африка
- D) Латинская Америка
- E) Австралия

Столица Непала

- A) Лима
- B) Каракас
- C) Катманду
- D) Кито
- E) Дакка

От какого Союза отделилась Македония

- A) СССР
- B) ЮСФР
- C) Чехословакия
- D) Великобритания
- E) Германия

«Лукойл» - корпорация какой страны

- A) Германия
- B) Италия
- C) Великобритания
- D) США
- E) Россия

Страна – банкир Европы

- A) Испания
- B) Швеция
- C) Швейцария
- D) Албания
- E) Дания

Основа сельского хозяйства Китая

- A) Чай
- B) Хлопок
- C) Рис
- D) Овощи
- E) Пшеница

Самый крупный нефтяной бассейн мира

- A) Бискайский залив
- B) Мексиканский залив
- C) Бенгальский
- D) Персидский
- E) Красное море

Страна занимающая 1-ое место по разведению рыб

- A) Дания
- B) Китай
- C) Япония
- D) Россия
- E) США

По разведению каких животных, Индия занимает 1 место в мире

- A) Овцеводство
- B) & Крупный рогатый скот
- C) Птицеводство
- D) Свиноводство
- E) Пчеловодство

Столица Республики Йемен

- A) & Сана
- B) Маскат
- C) Каир
- D) Рабат
- E) Эр-Рияд

Основной регион по выращиванию сахарного тростника

- A) & Латинская Америка
- B) Южная Европа
- C) Южная Азия
- D) Австралия
- E) Восточная Азия

Страна с развитой деревообрабатывающей промышленностью

- A) Китай
- B) США
- C) Япония
- D) & Россия
- E) Индия

Сталичный округ в составе США

- A) Техас
- B) Канзас
- C) Флорида
- D) & Колумбия
- E) Гавайи

Тюркские государства расположенные в Европе и Азии?

- A) Казахстан и Киргизстан
- B) & Казахстан и Турция
- C) Турция и Азербайджан
- D) Только Турция
- E) Нет такой страны

Страны какого региона относятся к «Фенноскандии»?

- A) Южная Азия
- B) & Северная Европа
- C) Северная Америка
- D) Центральная Европа

E) Восточная Европа

Страна не входящая в Средне-Азиатский регион?

- A) Казахстан
- B) & Россия
- C) Таджикистан
- D) Узбекистан
- E) Киргизстан

Какому государству подвластен Тайвань?

- A) Китай
- B) США
- C) Япония
- D) Корея
- E) & Суверенная территория

Что характеризует высокую степень экономического и социального развития страны?

- A) Численность
- B) Национальность
- C) & Валовой внутренний продукт на душу населения
- D) Количество информационных средств
- E) Размер заработной платы

Мировая религия

- A) Иудаизм
- B) Даосизм
- C) & Христианство
- D) Индуизм
- E) Синтоизм

Унитарное государство

- A) Мьянма
- B) США
- C) Россия
- D) Индия
- E) & Казахстан

Основные государства СНГ по добыче нефти?

- A) & Россия, Казахстан
- B) Узбекистан, Азербайджан
- C) Украина, Белоруссия
- D) Таджикистан, Туркменистан
- E) Грузия, Кыргызстан

Какой экономический район России обладает уникальными возможностями для

развития курортно-рекреационного хозяйства?

- A) Центральный
- B) Северный
- C) &Северо-Кавказский
- D) Дальневосточный
- E) Поволжский

Какой экономический район России имеет выход к трем южным морям (Азовскому, Черному, Каспийскому)?

- A) Северный
- B) Дальневосточный
- C) Поволжский
- D) &Северо-Кавказский
- E) Волго-Вятский

Столицей какой республики является г.Элиста ?

- A) Марий Эл
- B) &Калмыкия
- C) Коми
- D)Мордовия
- E) Удмурдская

Сколько автономных республик входит в состав России ?

- A) 16
- B) &21
- C) 10
- D) 6
- E) 5

С какой страной Россия имеет самую длинную сухопутную границу?

- A)Финляндией
- B) Украиной
- C) Монголией
- D&Казахстаном
- E) Китаем

Какой район СНГ называют огнедышащим краем?

- A) Приморье
- B) Остров Сахалин
- C) &Полуостров Камчатка
- D) Чукотка
- E) Анадырь

Самый крупный по численности населения экономический район России?

- A) Северный
- B) Поволжский
- C) Уральский
- D) &Центральный
- E) Западно-Сибирский

Крупнейшие месторождения железных руд на Русской равнине?

- A) Кривой Рог
- B) Керченское
- C) &Курская магнитная аномалия
- D) Лисаковское
- E) Норильское

На какой реке построены самые мощные ГЭС в СНГ?

- A) &Енисее
- B) Лене
- C) Амуре
- D) Оби
- E) Волге

Морские курорты России

- A) Пятигорск, Ессентуки
- B) Кисловодск, Углич
- C) Пятигорск, Кисловодск
- D) Майкоп, Махачкала
- E) &Геленджик, Туапсе

В какой из перечисленных республик рекреационное хозяйство является отраслью международного значения?

- A) Белоруссия
- B)Казахстан
- C)Таджикистан
- D) Молдова
- E)&Украина

Шенгенское соглашение касается вопросов:

- A)культуры
- B)образования
- C)здравоохранения
- D)&европейского гражданства
- E)визовой политики

В каких странах Европы смертность превышает рождаемость?

- A) Франция, Италия
- B) Польша, Болгария
- C) Чехия, Словакия
- D) &Латвия, Эстония

Е) Испания, Португалия

Какова доля городского населения в Зарубежной Европе?

А) 50%

В) 60%

С) & более 70%

Д) более 80%

Е) около 90%

На территории, каких стран сформировался мегалополис «банан»?

А) Великобритания, Ирландия

В) & Франция, Италия

С) Франция, Бельгия, Нидерланды

Д) Германия, Швейцария, Италия

Е) Швейцария, Италия

Какой город является первым банковским Центром Европы?

А) & Лондон

В) Париж

С) Цюрих

Д) Брюссель

Е) Амстердам

В какой стране Европы наиболее развита атомная энергетика?

А) Бельгия

В) Великобритания

С) & Франция

Д) Германия

Е) Италия

По долине какой реки проходит главный Европейский транспортный коридор?

А) Дунай

В) & Рейн

С) Сена

В) Висла

У) Темза

Какую землю Германии называют «виноградной»?

А) & Бавария

В) Саксония

С) Тюрингия

Д) Гессен

Е) Рейланд-Пфальц

В каком районе Германии находится курорт Баден-Баден?

А) Шварцвальд

В) Тюрингский лес

С) & Среднегерманские горы

Д) Рудные горы

Е) Баварские Альпы

Где находится французский космодром Куру?

А) Корсика

В) Парижский район

С) Бретань

Д) Французская Гвиана

Е) & Реюньон

В какой части Франции сосредоточены основные запасы урановых руд страны?

А) Эльзас

В) & Предгорье Альп

С) Севенны

Д) Парижский район

Е) Центральный массив

В какой стране Европы отдельные лесные массивы имеют свои названия?

А) Германия

В) Франция

С) Испания

Д) & Финляндия

Е) Швеция

В какой области Испании находится курортный район Коста-Брава?

А) Галисия

В) & Андалусия

С) Арагон

Д) Балеарские острова

Е) Каталония

Страны переселенческого капитализма?

А) США, Габон, Португалия, Пакистан, Вьетнам

В) & Австралия, Новая Зеландия, Канада, Израиль, ЮАР

С) Норвегия, Египет, Япония, Аргентина, Монако

Д) Финляндия, Кения, Иордания, Малайзия, Бруней

Е) Мексика, Словакия, Дания, Бангладеш, Греция

Современные страны классического социализма?

- А)Россия, Украина
- В)Албания, Польша
- С)&КНДР, Куба
- Д)Колумбия, Замбия
- Е)Ирак, Сирия

Страны-монархии Африки?

- А)&Марокко, Лесото, Свазиленд
- В)Гуам, Науру, Чили
- С)Египет, Нигер, Чад
- Д)Ливия, Намибия, Ирак
- Е) Парагвай, Нигерия, Новая Зеландия

Крупные острова Японии?

- А)Кунашир, Хобоман, Лантау, Хайнань
- В)&Хонсю, Хоккайдо, Кюсю, Сикоку
- С)Тайвань, Шри-Ланка, Гуам, Гренландия
- Д)Юкон, Токелау, Норфолк, Гернси
- Е)Сахалин, Сянган, Бруней, Кипр

Крупнейшие агломерации США?

- А)Канберра, Сан-Хосе, Гавана
- В)Сидней, Калгари, Джакарта
- С)&Нью-Йорк, Лос-Анджелес, Чикаго
- Д)Веллингтон, Тамга, Брисбен
- Е)Дакка, Александрия, Мадрид

Мировые центры религиозного паломничества?

- А)Дубай, Путраджайя, Ханой
- В)&Лхаса, Мекка, Рим
- С)Дели, Телави, Кувейт
- Д)Хобарт, Сува, Танга
- Е)Галифакс, Кали, Цицикар

Франкоязычная провинция Канады

- А)Курдистан
- В)Черногория
- С)&Квебек
- Д)Белуджистан
- Е)Швеция

Самое большое островное государство мира, где находится более 17500 островов?

- А)Афганистан
- В)&Индонезия
- С)Дания
- Д)Литва
- Е)Словения

Великие озера США?

- А)Ла-Плата, Амазонка, Титикака

- В)Парана, Виктория, Ньяса
- С)&Верхнее, Мичиган, Гурон, Эри, Онтарио
- Д)Замбия, Нигер, Нил

- Е)Оранжевая, Танганьика, Сахара

Центры авиакосмической промышленности США?

- А)Ванкувер, Монреаль, Эдмонтон, Сан-Хосе
- В)Леон, Тампа, Гавана, Ямайка
- С)Сан-Сальвадор, Гватемала, Пуэбла
- Д)&Сан-Франциско, Лос-Анджелес, Сакраменто, Сиэтл
- Е)Монтеррей, Веракрус, Акапулько

Страна, возглавляемая «Великим герцогом»?

- А) Бельгия
- В) Нидерланды
- С) &Люксембург
- Д) Лихтенштейн
- Е) Ватикан

Столица Канады

- А) &Оттава
- В) Осло
- С) Прага
- Д) Гаага
- Е) Монреаль

Столица Австралии

- А) Сидней
- В)& Канберра
- С) Хельсинки
- Д) Кито
- Е) Пекин

Валюта Австралии

- А)Крона
- В) Марка
- С) & Доллар
- Д) Фунт стерлинг
- Е) Йен

Страна, чей государственный бюджет пополняют туристы и казино

- А) Мозамбик
- В)&Монако
- С) Люксембург
- Д) Литва
- Е) Турция

«Тугрик» - валюта какой страны

- A) Мали
- B) & Монголия
- C) Бруней
- D) Бутан
- E) Китай

Какую страну возглавляет император

- A) Китай
- B) & Япония
- C) Южная Корея
- D) Иордания
- E) Англия

Основная статья экспорта Кубы

- A) Кофе
- B) Хлопок
- C) Какао
- D) Сахар
- E) & Табак

В каком государстве находится Ватикан

- A) Франция
- B) & Италия
- C) Германия
- D) Испания

Столица Армении

- A) Брюссель
- B) Вадуц
- C) Вена
- D) Лиссабон
- E) & Ереван

Из сколько префектур состоит Япония:

- A) 38
- B) 28
- C) 47
- D) & 58
- E) 1

С какого года Вашингтон является столицей США?

- A) & 1700 г.
- B) 1800 г.
- C) 1900 г.
- D) 1650 г.
- E) 1690 г

Главная отрасль зарубежной инвестиции в Казахстане

- A) Пищевая промышленность
- B) & Строительство
- C) Metallургия
- D) Нефтегазовая
- E) Легкая промышленность

Самая высокогорная столица Южной Америки и мира

- A) Мехико
- B) Рим
- C) Тегеран
- D) & Ла-Пас
- E) Бишкек

К какому государству относится «Макао»?

- A) Великобритания
- B) Испания
- C) & Китай
- D) Индия
- E) США

К какой стране относится полуостров Ютландия

- A) Норвегия
- B) & Дания
- C) Великобритания
- D) Венеция
- E) США

Сколько в Канаде государственных языков?

- A) 3
- B) & 2
- C) 1
- D) 4
- E) 5

Самая многонациональная страна мира?

- A) США
- B) Испания
- C) Китай
- D) & Индия
- E) Франция

Самое крупное месторождения угля в США?

- A) Рур
- B) Кузбасс
- C) & Аппалачи
- D) Верхняя Силезия
- E) Датун

Главное полезное ископаемое шельфа Северного моря?

- A) Фосфорит
- B) Уран
- C) Железо
- D) & Нефть
- E) Уголь

Регион Европы, богатый лесом?

- A) & Северный
- B) Центральный
- C) Южный
- D) Восточный
- E) Целиком весь регион

Центр «католической» веры?

- A) Монако
- B) & Ватикан
- C) Испания
- D) Франция
- E) Китай

Центр «исламской» религии?

- A) Багдад
- B) & Мекка
- C) Дели
- D) Исламабад
- E) Туркестан

Центр «буддисткой» религии

- A) Сеул
- B) Токио
- C) & Лхаса
- D) Лион
- E) Ереван

Страны СНГ, которые в 1995г организовали Таможенный Союз?

- A) Казахстан, Кыргызстан
- B) & Россия, Белоруссия, Туркменистан
- C) Украина, Молдавия
- D) Узбекистан, Таджикистан, Туркменистан
- E) Казахстан, Узбекистан, Таджикистан, Туркменистан

Основной нефтедобывающий регион Юго-Западной Азии и мира

- A) & Персидский залив
- B) Мексиканский залив
- C) Суматра
- D) Северное море

E) Каспий

Автомобильная фирма Германии?

- A) Крайслер
- B) Тойота
- C) БМВ
- D) Форд
- E) & Мерседес

Главная промышленность Японии?

- A) & Машиностроение
- B) Деревообрабатывающая промышленность
- C) Пищевая промышленность
- D) Легкая промышленность
- E) Добывающая

Основной экспортер зерна в мире?

- A) Япония
- B) & Канада
- C) Ирландия
- D) Перу
- E) Украина

Страна, не имеющая выхода к морю?

- A) Китай
- B) Греция
- C) Турция
- D) & Казахстан
- E) Россия

Тюркоязычный народ, исповедующий исламскую религию?

- A) Персы
- B) Индусы
- C) & Азербайджанцы
- D) Саха
- E) Таджики

Страна с наибольшей продолжительностью жизни населения

- A) & Япония
- B) Китай
- C) Индия
- D) США
- E) Дания

Главное природное богатство Финляндии?

- A) Климат
- B) & Лес
- C) Уголь
- D) Нефть

Е) Металлы

Основная страна, добывающая золото и алмазы?

- А) Япония
- В) Кувейт
- С) Нигерия
- Д) & ЮАР
- Е) Казахстан

Самый известный морской порт во Франции?

- А) Генуя
- В) &Марсель
- С) Гамбург
- Д) Айтвергпен
- Е) Киото

Регион Великобритании с развитой текстильной промышленностью?

- А) &Ливерпуль
- В) Фландрия
- С) Лион
- Д) Милан
- Е) Генуя

“Страна лилипут”, площадь которой составляет 0,44 км²?

- А) Монако
- В) Гибралтар
- С) &Ватикан
- Д) Сан-Марино
- Е) Рим

В каком городе расположен «Белый Дом» США ?

- А) Нью-Йорк
- В) & Вашингтон
- С) Чикаго
- Д) Лос-Анджелес
- Е) Техас

Мировая столица “игр-развлечения”?

- А) Даллас
- В) &Лас-Вегас
- С) Сиэтл
- Д) Сан-Франциско
- Е) Чикаго

Федеральный округ США?

- А) Аляска
- В) Гавай

С) Токайдо

Д) & Колумбия

Е) Аризона

Промышленный центр США?

- А) &Чикаго
- В) Лос-Анджелес
- С) Нью-Йорк
- Д) Сан-Франциско
- Е) Вашингтон

Главная индустриальная отрасль США?

- А) Машиностроение, горнодобывающая промышленность
- В) Metallургия
- С) Химия, пищевая промышленность
- Д) & Metallургия, машиностроение, химия
- Е) Машиностроение, агропромышленность

Главный торговый партнер Казахстана?

- А) Китай
- В) США
- С) Канада
- Д) &Россия
- Е) Япония

Родина чая?

- А) Индия
- В) & Китай
- С) Бразилия
- Д) Египет
- Е) Япония

Государственный строй Индии?

- А) &Республика
- В) Абсолютная монархия
- С) Унитарная
- Д) Монархия
- Е) Федерация

На гербе, какой страны изображены солнце и сокол?

- А) Коста-Рика
- В) Бруней
- С) Куба
- Д) Перу
- Е) & Казахстан

Какую страну представляет Корпорация «Сименс»,?

- А) США

- В) Япония
 - С) & Германия
 - Д) Бразилия
 - Е) Англия
- *****

Какую продукцию выпускает «Филип Моррис»?

- А) Нефть
 - В) Автомобиль
 - С) & Сигареты
 - Д) Напиток
 - Е) Вино
- *****

Какую страну возглавляет император

- А) Китай
 - В) & Япония
 - С) Южная Корея
 - Д) Иордания
 - Е) Англия
- *****

Основная статья экспорта Кубы

- А) Кофе
 - В) Хлопок
 - С) Какао
 - Д) & Сахар
 - Е) Бананы
- *****

В каком городе находится Ватикан

- А) Милан
 - В) & Рим
 - С) Париж
 - Д) Мадрид
 - Е) Лондон
- *****

Столица Армении

- А) Брюссель
 - В) Вадуц
 - С) Вена
 - Д) Лиссабон
 - Е) & Ереван
- *****

Самая высокогорная столица в мире

- А) Мехико
 - В) Рим
 - С) Тегеран
 - Д) & Ла-Пас
 - Е) Бишкек
- *****

К какому государству относится «Гонконг»?

- А) Великобритания
- В) Испания

- С) & Китай
 - Д) Индия
 - Е) США
- *****

К какой стране относится остров

- Гренландия
 - А) Норвегия
 - В) & Дания
 - С) Великобритания
 - Д) Венеция
 - Е) США
- *****

Родина твердых сортов пшеницы

- А) & Эфиопия
 - В) Аргентина
 - С) Россия
 - Д) Ирландия
 - Е) Китай
- *****

Основная сельскохозяйственная культура стран Юго-Восточной Азии

- А) Кофе
 - В) Сахар
 - С) Хлопок
 - Д) & Рис
 - Е) Пшеница
- *****

Регион, в котором проживает половина населения мира?

- А) Европа
 - В) & Азия
 - С) Африка
 - Д) Латинская Америка
 - Е) Австралия
- *****

Столица Непала

- А) Лима
 - В) Каракас
 - С) & Катманду
 - Д) Кито
 - Е) Дакка
- *****

Какие государства СНГ лидируют по добыче нефти?

- А) & Россия, Казахстан
 - В) Узбекистан, Азербайджан
 - С) Украина, Белоруссия
 - Д) Таджикистан, Туркменистан
 - Е) Грузия, Кыргызстан
- *****

Какой экономический район России обладает уникальными возможностями для

развития курортно-рекреационного хозяйства?

- A) Центральный
- B) Северный
- C) &Северо-Кавказский
- D) Дальневосточный
- E) Поволжский

Какой экономический район России имеет выход к трем южным морям (Азовскому, Черному, Каспийскому)?

- A) Северный
- B) Дальневосточный
- C) Поволжский
- D) &Северо-Кавказский
- E) Волго-Вятский

Столицей какой республики является г.Саранск?

- A) Марий Эл
- B) &Мордовия
- C) Коми
- D) Калмыкия
- E) Удмурдская

Сколько автономных республик в составе Российской Федерации?

- A) 16
- B) &21
- C) 10
- D) 6
- E) 5

С какой страной мира Россия имеет самую длинную сухопутную границу?

- A) Финляндией
- B) Украиной
- C) Монголией
- D) &Казахстаном
- E) Китаем

Какой район на Дальнем Востоке называют огнедышащим краем?

- A) Приморье
- B) Остров Сахалин
- C) &Полуостров Камчатка
- D) Чукотка
- E) Анадырь

К какому региону Европы относится Дания

- A) Средний
- B) &Северный
- C) Южный
- D) Восточный
- E) Западный

К какому региону Европы относится Венгрия

- A) Средний
- B) Северный
- C) Южный
- D) &Восточный
- E) Западный

К какому региону Европы относится Ирландия

- A) Средний
- B) Северный
- C) Южный
- D) Восточный
- E) &Западный

К какому региону Европы относится Греция

- A) Средний
- B) Северный
- C) &Южный
- D) Восточный
- E) Западный

К какому региону Европы относится Франция

- A) Средний
- B) Северный
- C) Южный
- D) Восточный
- E) &Западный

Основной район круизного туризма Европы

- A) Норвежское море
- B) Северное море
- C) &Средиземное море
- D) Балтийское море

Е) Черное море

Крупный район горнолыжного туризма

А) Карпаты

В) & Альпы

С) Скандинавские горы

Д) Апеннины

Е) Родопы

Основной район круизного туризма

Западного полушария

А) & Карибский

В) Средиземноморский

С) Тихоокеанский

Д) Черноморский

Е) Калифорнийский

В какой стране туризм связан с Санта

Клаусом

А) Дания

В) Швеция

С) & Финляндия

Д) США

Е) Канада

Какой стране принадлежат самые
посещаемые города мира

А) Канада

В) Испания

С) Китай

Д) & Италия

Е) Египет

Для большинства стран этого континента
официальным языком является английский

А) Европа

В) & Северная Америка

С) Южная Америка

Д) Африка

Е) Азия

Для большинства стран этого континента
официальным языком является испанский

А) Европа

В) Северная Америка

С) & Южная Америка

Д) Африка

Е) Азия

Для многих стран этого континента
официальным языком является
французский

А) Европа

В) Северная Америка

С) Южная Америка

Д) & Африка

Е) Азия

Официальным языком Бразилии является

А) немецкий

В) & португальский

С) испанский

Д) французский

Е) английский

Официальным языком Австралии является

А) немецкий

В) португальский

С) испанский

Д) французский

Е) & английский

Официальным языком Мексики является

А) немецкий

В) португальский

С) & испанский

Д) французский

Е) английский

На территории какой страны проживают
баски

А) Канада

В) & Испания

С) Китай

Д) Италия

Е) Египет

К фино-угорской языковой группе
относятся

А) шведы

В) поляки

С) чехи

Д) & венгры

Е) болгары

Какую страну называют «мировым
морским извозчиком»

А) Италия

В) & Норвегия

С) США

Д) Испания

Е) Германия

Основной экспортер оливкового масла

- A) &Южная Европа
- B) Юг США
- C) Юго-Восточная Азия
- D) Центральная Америка
- E) Южная Америка

Древняя «рисовая» цивилизация мира

- A) Месопотамия
- B) Иордания
- C) Мексика
- D) &Китай
- E) Карфаген

В какой стране ламаизм - основная религия

- A) Китай
- B) Вьетнам
- C) Япония
- D) &Монголия
- E) Непал

В какой стране индуизм - основная религия

- A) Китай
- B) Вьетнам
- C) Япония
- D) Монголия
- E) &Непал

В какой стране синтоизм - основная религия

- A) Китай
- B) Вьетнам
- C) &Япония
- D) Монголия
- E) Непал

Крупные месторождения железных и марганцевых руд в Азии принадлежат:

- A) Лаос, Иран
- B) &Китай, Индия
- C) Непал, Пакистан
- D) Ирак, Турция
- E) Япония, Корея

Крупные месторождения алмазов в Азии принадлежат:

- A) Лаос, Иран
- B) &Россия, Индия
- C) Непал, Пакистан
- D) Ирак, Турция

E) Япония, Корея

Крупнейшая агломерация Азии и мира

- A) Шанхайская
- B) Делийская
- C) &Токийская
- D) Пекинская
- E) Сеульская

Самые древние города мира возникли на территории

- A) Китая
- B) Мексики
- C) Индии
- D) &Месопотамии
- E) Европы

Какая страна занимает Юго-Восточную часть Аравийского полуострова

- A) Израиль
- B) Сирия
- C) &ОАЭ
- D) Иордания
- E) Йемен

Какая страна занимает Южную часть Аравийского полуострова

- A) Израиль
- B) Сирия
- C) ОАЭ
- D) Катар
- E) &Йемен

Какая страна занимает Южную часть полуострова Индокитай

- A) Лаос
- B) Камбоджа
- C) &Сингапур
- D) Таиланд
- E) Бруней

Какая страна занимает Южную часть Балканского полуострова

- A) Лаос
- B) Турция
- C) &Греция
- D) Италия
- E) Португалия

Какая страна занимает Апеннинский полуостров

- A) Андорра

- В) Турция
- С) Греция
- Д) &Италия
- Е) Португалия

Самая большая по площади страна
Антильского архипелага

- А) Мадагаскар
- В) Мальта
- С) &Куба
- Д) Гаити
- Е) Гренада

Какая из стран относится к региону Юго-
Западной Азии

- А) &Афганистан
- В) Пакистан
- С) Бутан
- Д) Мальдивы
- Е) Сингапур

Какая из стран относится к региону Юго-
Восточной Азии

- А) Афганистан
- В) Пакистан
- С) Бутан
- Д) Мальдивы
- Е) &Сингапур

Какая из стран относится к региону
Южной Азии

- А) Афганистан
- В) Монголия
- С) Бруней
- Д) &Мальдивы
- Е) Сингапур

Какая из стран относится к региону
Центральной и Восточной Азии

- А) &КНДР
- В) Пакистан
- С) Бутан
- Д) Мальдивы
- Е) Сингапур

Какая из стран относится к региону Юго-
Западной Азии

- А) &Оман
- В) Пакистан
- С) Бутан
- Д) Мальдивы
- Е) Сингапур

Сколько штатов в составе Индии

- А) 20
- В) &25
- С) 30
- Д) 15
- Е) 50

Сколько монархий на территории Африки

- А) 5
- В) 6
- С) &3
- Д) 1
- Е) 7

Какая страна находится в пределах горной
системы Атлас

- А) Лесото
- В) &Марокко
- С) Нигер
- Д) Чад
- Е) Египет

Какая страна находится в пределах
Сахары

- А) ЮАР
- В) Конго
- С) &Чад
- Д) Сомали
- Е) Нигерия

Самая многочисленная страна Африки

- А) ЮАР
- В) Конго
- С) Чад
- Д) Сомали
- Е) &Нигерия

Какая страна Африки последней получила
независимость

- А) ЮАР
- В) Конго
- С) Чад
- Д) Сомали
- Е) &Намибия

Какая страна Африки образовалась
последней и получила независимость в
1993г.

- А) ЮАР
- В) Конго
- С) Чад

- D) Сомали
- E) &Эритрея

Самая полноводная река Африки

- A) Замбия
- B) Лимпопо
- C) &Конго
- D) Нил
- E) Нигер

Самые низкорослые люди Африки и мира

- A) Тутси и хима
- B) Зулусы
- C) &Пигмеи
- D) Волофы
- E) Арабы

Самые высокие люди Африки и мира

- A) &Тутси и хима
- B) Зулусы
- C) Пигмеи
- D) Волофы
- E) Арабы

В какой стране формой государственного правления является Джамахирия

- A) Алжир
- B) &Ливия
- C) Египет
- D) Сомали
- E) Марокко

Антананариву – столица

- A) Алжира
- B) &Мадагаскара
- C) Египта
- D) Сомали
- E) Марокко

Какой год назван «годом освобождения»

Африки

- A) 1970
- B) 1980
- C) &1960
- D) 1950
- E) 1990

В какой стране самый высокий естественный прирост населения

- A) Алжир
- B) & Кения
- C) Египет

- D) Сомали
- E) Марокко

Главное богатство Атласского региона

- A) &фосфориты
- B) железные руд
- C) графит
- D) золото
- E) алмазы

Главное богатство Северного региона Африки

- A) фосфориты
- B) железные руд
- C) графит
- D) &нефть
- E) алмазы

Страна Восточного региона Африки

- A) &Сомали
- B) Нигер
- C) Ангола
- D) Гамбия
- E) Камерун

Граница между Европой и Азией проходит по:

- A) Тянь-Шанские горы
- B) &Уралу
- C) Кавказу
- D) Альпам
- E) Гималаям

Самый большой полуостров Европы

- A) Ютландия
- B) Апеннинский
- C) Перинейский
- D) & Скандинавский
- E) Пелопонес

Крупнейший архипелаг у берегов Евразии

- A) Британские острова
- B) Японские острова
- C) Филиппинские острова
- D) Мальдивские
- E) &Зондские

Крайняя южная точка Евразии

- A) м. Дежнева
- B) м. Игольный
- C) & м. Пиай
- D) м. Баба

Е) м. Рака

Какова высота г. Монблан

А) 8848

В) 6960

С) 5895

Д) & 4807

Е) 2030

В какой климатической области Евразии максимум осадков приходится на зиму?

А) Муссонная субтропическая

В) Умеренная континентальная

С) & Средиземноморская

Д) Тропическая

Е) экваториальная

Во влажных субтропических лесах Восточной Азии широко распространены:

А) Черноземы

В) Сероземы

С) & Желтоземы

Д) Бурые лесные

Е) Подзолистые

Какой из центров действия атмосферы оказывает наибольшее влияние на погодные условия зарубежной Европы в зимнее время?

А) Азорский мах

В) Азиатский мах

С) Алеутский мин

Д) & Исландский мин

Е) Гренландский мах

Северная точка Европы

А) & м. Нордкин

В) м. Барроу

С) м. Нордкап

Д) м. Дежнева

Е) м. Игольный

Течение у берегов зарубежной Европы

А) Калифорнийское

В) Бенгальское

С) & Северо-Атлантическое

Д) Гольфстрим

Е) Куро-сио

Какой пролив разделяет Европу и Африку

А) Дрейка

В) & Гибралтарский

С) Басов

Д) Суэцкий

Е) Беренгов

Самые высокие горы Азии

А) Тибет

В) Тянь-Шань

С) & Гималаи

Д) Уральские

Е) Понтийские

Западный мыс Азии

А) & Рака

В) Марокки

С) Камау

Д) Баба

Е) Пиай

Пустыня Центральной Азии

А) Калахари

В) Тарим

С) Б.Нефуд

Д) Сирийская

Е) & Такла-Макан

Какое озеро Европы является самым большим по площади?

А) Балатон

В) Женевское

С) & Веннерн

Д) Меларен

Е) Инари

Самая «строптивая» река Азии

А) & Хуанхе

В) Меконг

С) Янцзы

Д) Тарим

Е) Амур

Какая природная зона соответствует области Средиземноморья?

А) Тайга

В) Широколиственные леса

С) Степи

Д) & Жестколистные вечнозеленые леса и кустарники

Е) Саванны и редколесья

Какой из центров действия атмосферы формирует климат Южной Азии в летнее время?

- А) Исландский мин
- В) & Азиатский мин
- С) Азорский мах
- Д) Азиатский мах
- Е) Алеутский мин

Для каких районов характерны ландшафты маршей?

- А) Лазурный берег;
- В) По берегам Дуная;
- С) В Пеннинских горах;
- Д) & Побережье Северного моря;
- Е) Острова Эгейского моря.

Узкие, глубокие и извилистые морские заливы с отвесными берегами:

- А) Шхеры;
- В) Лагуны;
- С) & Фьорды;
- Д) Лиманы;
- Е) Эстуарии.

В каком заливе Европы самые высокие приливы?

- А) Генуэзский;
- В) Финский;
- С) & Сен-Мало;
- Д) Бристольский;
- Е) Венецианский.

Крупнейшее озеро Западной Европы:

- А) Веттерн;
- В) Боденское;
- С) & Венерн;
- Д) Балатон;
- Е) Меларен.

Страна фьордов Западной Европы:

- А) Великобритания;
- В) Испания;
- С) Греция;
- Д) & Норвегия;
- Е) Швеция.

Страна, где 99,5 % электроэнергии получают на ГЭС:

- А) Швейцария;
- В) & Норвегия;
- С) Франция;
- Д) Австрия;
- Е) Италия.

Самый сухой климатический пояс в Европе:

- А) Экваториальный;
- В) Тропический;
- С) Субтропический;
- Д) Умеренный;
- Е) & Субарктический.

Высочайший вулкан Европы:

- А) & Этна;
- В) Везувий;
- С) Гекла;
- Д) Стромболи;
- Е) Вулькано.

Страна с лучшей обеспеченностью населения водой:

- А) Великобритания;
- В) Франция;
- С) Швейцария;
- Д) & Норвегия;
- Е) Румыния.

В какой стране находится заповедник Беловежская пуща?

- А) Германия;
- В) Чехия;
- С) Словакия;
- Д) & Польша;
- Е) Румыния

Район обитания обезьян в Европе:

- А) Балеарские острова;
- В) & Юг Испании;
- С) Сардиния;
- Д) Сицилия;
- Е) Крит.

Самая длинная горная система Азии:

- А) Тянь-Шань;
- В) Хинган;
- С) & Куньлунь;
- Д) Гималаи;
- Е) Загрос.

Самая полноводная река Азии:

- А) Инд;
- В) Ганг;
- С) Хуанхэ;
- Д) & Янцзы;
- Е) Меконг.

Самое солёное в мире «море» (до 260 промилле):

- А) Аральское;
- В) & Мёртвое;
- С) Средиземное;
- Д) Аравийское;
- Е) Банда.

Через Южный Китай, Индокитай, Малакку и Малайский архипелаг тянется:

- А) & Оловянно-вольфрамовый пояс;
- В) Медный пояс;
- С) Золоторудный пояс;
- Д) Свинцово-цинковый пояс;
- Е) Молибденовый пояс.

Где расположено реликтовое озеро Туз?

- А) Иранское нагорье;
- В) & Малая Азия;
- С) Армянское нагорье;
- Д) Тибет;
- Е) Горы Загрос.

В какой природной зоне Азии встречаются большая и малая панды

- А) Жестколистных лесов и кустарников;
- В) Степей
- С) & Переменновлажных лесов
- Д) Тайги
- Е) Саванн

Какая природная зона Евразии является родиной оливковой пальмы?

- А) & Жестколистных лесов и кустарников;
- В) Степей
- С) Переменновлажных лесов
- Д) Тайги
- Е) Саванн

В какой природной зоне произрастают финиковые пальмы?

- А) Жестколистных лесов и кустарников;
- В) Степей
- С) Переменновлажных лесов
- Д) & Пустынь и полупустынь
- Е) Саванн

В какой части Евразии реки разливаются преимущественно зимой?

- А) Северная Европа
- В) Южная Азия
- С) Восточная Азия

- Д) Западная Европа
- Е) & Южная Европа

Самая длинная река Зарубежной Европы

- А) Рейн
- В) & Дунай
- С) Рона
- Д) Эльба
- Е) Висла

Крупное тектоническое озеро Средней Европы

- А) Женевское
- В) Веттерн
- С) & Балатон
- Д) Боденское
- Е) Ладожское

Пограничная река между Европой и Азией

- А) Волга
- В) & Урал
- С) Дунай
- Д) Дон
- Е) Днепр

Исключите лишний объект

- А) Хуанхэ
- В) Амур
- С) Янцзы
- Д) & Ганг
- Е) Меконг

Какое озеро Евразии называют «блуждающим»

- А) Кукунор
- В) Балатон
- С) & Лобнор
- Д) Туз
- Е) Урмия

Река, впадающая в Персидский залив

- А) Инд
- В) Ганг
- С) Джамна
- Д) & Шат-эль-Араб
- Е) Кабул

В какой части Евразии самое большое скопление озер

- А) & Фенноскандия
- В) Средняя Европа
- С) Центральная Азия

Д) Южная Европа

Е) Передняя Азия

Самое жаркое место Евразии ?

А) Пустыня Гоби

В) Пустыня Руб-эль-Хали

С) &Пустыня Тар

Д) Пустыня Такла-Макан

Е) Тибет

Самое влажное место Азии?

А) Ливант

В) Зондский архипелаг

С) Кунь-Лунь

Д) & Черрапунджа

Е) Тибет

В какой климатической области расположена Великая Китайская равнина

А) Умеренный муссонный

В) Тропический

С) Умеренный морской

Д) &Субтропический муссонный

Е) Субтропический континентальный

Географический центр Евразии

А) г. Астана

В) & район Семипалатинска

С) г.Бешкек

Д) Кызыл

Е) Урумчи

Какой пролив соединяет Черное и Азовское моря

А) Берингов

В) Басов

С) & Керчинский

Д) Полкский

Е) Босфор

На каком полуострове находится крайняя южная точка Евразии

А) Индостан

В) Малая Азия

С) Таймыр

Д) & Малакка

Е) Аравийский

Какой остров Евразии называют страной льда и огня

А) Шпицберген

В) Ирландия

С) &Исландия

Д) Новая Земля

Е) Гренландия

Какую территорию Европы называют страной «тысячи озер»

А) Великобританию

В) Швейцарию

С) Данию

Д) &Финляндию

Е) Францию

В какой стране Евразии «растет» каменный лес

А) Япония

В) & Китай

С) Индия

Д) Тайланд

Е) Индонезия

Самое длинное дерево Евразии

А) Кокосовая пальма

В) Ливанский кедр

С) &Пальма Ротанг

Д) Бамбук

Е) Гик

Эндемичное животное Аравийского полуострова

А) Верблюды

В) &Лисица фенек

С) Тигр

Д) Леопард

Е) Панда

Основная природная зона полуострова Индостан

А) Пустыни

В) Широколиственный лес

С) Переменновлажные леса

Д) &Саванны

Е) Влажные экваториальные леса

Какое растение является символом Японии

А) Сосна

В) Мимоза

С) &Сакура

Д) Бамбук

Е) Эвкалипт

Крупнейший залив у берегов Северной

Аmericи

- A) Джеймс
- B) Св.Лаврентия
- C) Калифорнийский
- D) & Мексиканский
- E) Гудзон

Горы на Западе Северной Аmericи

- A) Альпы
- B) Анды
- C) Аппалачи
- D) & Кордильеры
- E) Драконовы

Крайняя южная точка Северной Аmericи

- A) м. Барроу
- B) м. Мерчесон
- C) & м. Марьято
- D) м. Гальинас
- E) м. Марокки

Какое течение омывает Юго-Восточные берега Северной Аmericи

- A) Лабрадорское
- B) & Гольфстрим
- C) Мексиканское
- D) Аляскинское
- E) Калифорнийское

Самая высокая точка Северной Аmericи

- A) & Мак-Кинли
- B) Орисабо
- C) Логан
- D) Чугач
- E) Митчелл

Какое из Северо-Американских озер наибольшее

- A) Эри
- B) Онтарио
- C) & Верхнее
- D) Мичиган
- E) Гурон

Кто из европейцев первыми достигли Северной Аmericи

- A) Португальцы
- B) Русские
- C) & Викинги
- D) Испанцы
- E) Англичане

Как называются лесостепи и степи Северной Аmericи

- A) Пампасы
- B) & Прерии
- C) Парамос
- D) Гилеи
- E) Кампос

Как называются сильные ветры Северной Аmericи

- A) Ураган
- B) & Торнадо
- C) Тайфун
- D) Циклон
- E) Цунами

Коренные жители Северной Аmericи относятся к расе:

- A) & Монголоидной
- B) Европеоидной
- C) Негроидной (экваториальной)
- D) Австралоидной
- E) Тихоокеанской

Эндемичное животное Американского сектора Арктики

- A) Северный олень
- B) Песец
- C) & Овцебык
- D) Як
- E) Морж

Самый северный остров Канадского Арктического архипелага

- A) Банке
- B) Виктория
- C) Мелвил
- D) & Элсмир
- E) Исландия

Южные хребты Аппалачских гор образовались в:

- A) & Герцинскую складчатость
- B) Мезозойскую
- C) Байкальскую
- D) Альпийскую
- E) Каледонскую

Высота приливной волны в зал.Фанди составляет:

- A) 20 м

- B) 15 м
- C) & 18 м
- D) 16 м
- E) 10 м

Крупнейшая река Северной Америки

- A) Маккензи
- B) Колорадо
- C) Нельсон
- D) Миссури
- E) & Миссисипи

Самое высокое эндемичное дерево
Северной Америки

- A) Дуглассия
- B) & Секвойя
- C) Эвкалипт
- D) Пихта
- E) Пальма

Первый национальный парк Северной
Аmericи

- A) Секвойя
- B) Апполачи
- C) & Йеллоустонский
- D) Колорадо
- E) Мичеган

Какой из Антильских островов самый
крупный?

- A) & Куба
- B) Ямайка
- C) Пуэрторико
- D) Гренада
- E) Мартиника

На какой реке находится Ниагарский
водопад

- A) Маккензи
- B) Колорадо
- C) Нельсон
- D) Миссури
- E) & Ниагара

Какая горная система расположена на
западе материка Южной Америки?

- A) Кордильеры
- B) Аппалачи
- C) & Анды
- D) Ардены
- E) Бандейра

Кто первым из европейцев достиг берегов
Южной Америки?

- A) Америго Веспуччи
- B) Ф. Магеллан
- C) Дж. Кабот
- D) & Х. Колумб
- E) Васко да Гама

В каком году был открыт Новый Свет?

- A) & 1492
- B) 1502
- C) 1497
- D) 1472
- E) 1773

Какое море омывает Южную Америку с
Севера?

- A) Северное
- B) & Карибское
- C) Саргасово
- D) Средиземное
- E) Охотское

На языке местных жителей Анды
означают:

- A) Горные цепи
- B) & Медные горы
- C) Небесные горы
- D) Белые горы
- E) Голубые горы

Самый высокий водопад мира и Южной
Аmericи

- A) Игуасу
- B) & Анхель
- C) Ниагара
- D) Виктория
- E) Левингстона

Влажные экваториальные леса Южной
Аmericи называют:

- A) Пампа
- B) Тайга
- C) & Сельва
- D) Ксерофитные леса
- E) Прерия

Какая река Южной Америки относится к
бассейну Карибского моря?

- A) Ниагара
- B) Амазонка
- C) Мадейра

- D) Парана
- E) & Ориноко

Самое высокогорное озеро мира и Южной Америки

- A) Мар-Чекито
- B) Поопо
- C) & Титикака
- D) Маракайбо
- E) Патус

Какое древнее государство находилось в Андах?

- A) Ацтеков
- B) Майя
- C) Вавилон
- D) & Инков
- E) Карфаген

Жителей Южной Америки, потомков от браков негров и европейцев называют:

- A) Метисы
- B) & Мулаты
- C) Самбо
- D) Индейцы
- E) Креолы

Жителей Южной Америки, потомков от браков негров и индейцев называют:

- A) Метисы
- B) Мулаты
- C) & Самбо
- D) Индейцы
- E) Креолы

Самая крупная птица Южной Америки

- A) & Страус
- B) Попугай
- C) Колибри
- D) Кондор
- E) Лирохвост

Южный мыс Африки называется:

- A) Доброй Надежды
- B) Горн
- C) & Игольный
- D) Бен Сека
- E) Рас Хафун

Самая высокая точка Африки

- A) г Кения
- B) в. Камерун

- C) & в. Келиманджаро

- D) в. Тубкаль

- E) в. Рас-Дашэн

Какой пролив разделяет Азию и Африку?

- A) Гибралтарский
- B) Суэцкий
- C) Мозамбикский
- D) & Баб-эль-Мандейский
- E) Полкский

На какой из Африканских рек находится водопад Виктория?

- A) Лимпопо
- B) Нил
- C) Конго
- D) Нигер
- E) & Замбези

В какую складчатость образовались Капские горы?

- A) Альпийскую
- B) Каледонскую
- C) Байкальскую
- D) & Герцинскую
- E) Архейскую

Какое озеро самое длинное в Африке?

- A) Виктория
- B) Чад
- C) & Танганьика
- D) Киву
- E) Ньяса

Самая крупная антилопа африканской саванны

- A) & Канна
- B) Королевская
- C) Дерби
- D) Сайга
- E) Вилорогая антилопа

Самое быстрое животное мира, живущее в Африке

- A) Лев
- B) Тигр
- C) Зебра
- D) & Гепард
- E) Пума

Самая крупная птица Африки и мира

- A) Белоголовый сип

- В) & Страус
 - С) Фламинго
 - Д) Птица-секретарь
 - Е) Марабу
- *****

Длина реки Нил составляет:

- А) 5420 км
 - В) & 6671 км
 - С) 7230 км
 - Д) 6500 км
 - Е) 8400 км
- *****

Кто из путешественников первым прошел Африку с Востока на Запад

- А) Скотт
 - В) & Левингстон
 - С) Стенли
 - Д) Юнкер
 - Е) Беккер
- *****

Самая крупная и полноводная река Австралии

- А) Флиндерс
 - В) Фицрой
 - С) Дарлинг
 - Д) & Муррей
 - Е) Куперс-Крик
- *****

Почему Австралия самый сухой континент?

- А) Преобладает пассатная циркуляция
 - В) Омывается холодными течениями
 - С) & Пересекает южный тропик
 - Д) Небольшие размеры материка
 - Е) Высокие горы на Востоке Австралии
- *****

Самое распространенное растение Австралии

- А) Пальма кокосовая
 - В) Бутылочное дерево
 - С) Акация
 - Д) Ююба
 - Е) & Эвкалипт
- *****

Исключите лишний объект

- А) Коала
- В) Кенгуру

- С) Ехидна
 - Д) & Кролик
 - Е) Утконос
- *****

Какая природная зона занимает наибольшую площадь Австралии?

- А) Саванны и редколесья
 - В) Переменно-влажные леса
 - С) Жестколистные вечнозеленые леса
 - Д) & Пустыни и полупустыни
 - Е) Смешанные леса
- *****

Кто из Европейцев первым открыл Австралию?

- А) Французы
 - В) & Голландцы
 - С) Португальцы
 - Д) Англичане
 - Е) Русские
- *****

Какое животное Австралии питается, преимущественно, листьями эвкалипта

- А) & Коала
 - В) Кенгуру
 - С) Ехидна
 - Д) Кролик
 - Е) Утконос
- *****

Какие животные Австралии являются проходными и откладывают яйца

- А) Коала
 - В) Кенгуру
 - С) Муравьед
 - Д) Кролик
 - Е) & Утконос
- *****

К какой расе принадлежат коренные жители Австралии

- А) & Австралоидной
 - В) Негроидной
 - С) Европеидной
 - Д) Монголоидной
 - Е) Палеазиатской
- *****

ГЛОССАРИЙ

Анклав - часть территории чужого государства, окруженная территорией своего государства.

Азиатско-Тихоокеанское экономическое сотрудничество (АТЭС)

Азиатско-Тихоокеанское экономическое сотрудничество, АТЭС — крупнейшее в мире экономическое объединение, на участников которого приходится около 60 % мирового ВВП и примерно половина объёма мировой торговли. Цели организации — укрепление сотрудничества между странами Тихоокеанского региона и обеспечение в нем условий свободной открытой торговли.

АТЭС было образовано в 1989 году в Канберре по инициативе премьер-министров Австралии и Новой Зеландии. Первоначально высшим органом Сотрудничества были совещания на уровне министров, но позже стали проводиться и встречи лидеров государств.

Так как в организацию входят не только страны, но и территории (Гонконг и Тайвань), его участников принято называть «экономиками АТЭС».

Австралия	Перу
Бруней	Россия
Вьетнам	Сингапур
Индонезия	Соединенные Штаты Америки
Канада	Таиланд
Китай	Филиппины
Малайзия	Чили
Мексика	Южная Корея
Новая Зеландия	Япония
Папуа - Новая Гвинея	

Большая Восьмерка

Большой Восьмеркой называют 8 наиболее промышленно развитых стран мира (на их долю приходится около 60% мирового ВВП). Восьмерка не является официальной международной организацией, ее решения не имеют юридической силы, но, тем не менее, ежегодный саммит лидеров стран Восьмерки является одним из важнейших политических событий.

Сам термин "Большая Семерка" появился в русском языке из-за неверной трактовки сокращения "G7": вместо "Group of Seven" ("группа семи") журналисты расшифровали его как "Great Seven" ("большая семерка").

Первое совещание лидеров промышленных стран состоялось в 1975 году (без участия Канады) и впоследствии такие встречи стали регулярными. В 1992 году к странам-участницам присоединилась Россия, после чего Семерка превратилась в Восьмерку. Соединенные Штаты Америки, Япония, Франция, Германия, Италия, Великобритания, Канада, Россия.

Бли́жний Восто́к — название региона, расположенного в Западной Азии и Северной Африке. Название дано европейцами ближайшему к ним восточному региону. Основное население: арабы, персы, турки, курды, евреи, армяне, грузины, ассирийцы и азербайджанцы.

Британское содружество

Название: Британское содружество, Содружество, Содружество наций, Commonwealth добровольное межгосударственное объединение суверенных государств

Структурные подразделения: Секретариат

Деятельность: Начало Содруеству было положено проведённой в 1887 году в Лондоне колониальной конференцией, на которой закрепились основы новой колониальной политики: отныне наиболее развитым колониям стал дароваться статус доминионов — автономных квазигосударственных образований (позднее — фактически независимых государств), при этом все они становились частью Британского Содружества наций — объединения, призванного сплотить огромную Британскую империю. Такими доминионами стали Канада, Австралийский Союз, Новая Зеландия, Южно-Африканский Союз, Ньюфаундленд и Ирландия.

На конференции премьер-министров Великобритании и британских владений 1926 года была принята специальная декларация, в которой Великобритания и доминионы признали, что эти государства имеют «равный статус и не являются зависимыми одно от другого в каком бы то ни было аспекте своей внутренней или внешней политики, несмотря на то, что их сближает общая верность Короне и свободное членство в Британском содружестве наций».

11 декабря 1931 года, и вплоть до 1947 года оно представляло собой некое подобие союза государств, каждое из которых было объединено с Великобританией личной унией (то есть главой доминионов признавался британский монарх).

Официальные языки :английский

Страны-участницы:Антигуа и Барбуда, Австралия, Багамы, Бангладеш, Барбадос, Белиз, Батсвана, Бруней, Вануату, Великобритания, Гайана, Гамбия, Гана, Доминика, Замбия, Индия, Камерун, Канада, Кения, Кипр, Кирибати, Лесото, Мавритания, Малави, Малайзия, Мальдивы, Мальта, Мозамбик, Намибия, Науру, Нигерия, Новая Зеландия, Пакистан, Папуа — Новая Гвинея, Руанда, Самоа, Свазиленд, Сейшельские острова, Сент-Винсент и Гренадины, Сент-Китс и Невис, Сент-Люсия, Сингапур, Соломоновы острова, Сьера-Леоне, Танзания, Тонго, Тринидад и Тобаго, Тувалу, Уганда, Шри-Ланка, Фиджи, Южная Африка, Ямайка

Валовой национальный доход (ВНД) / Gross National Income (GNI) — это совокупная ценность всех товаров и услуг, произведенных в течение года на территории государства (то есть валовой внутренний продукт, ВВП), плюс доходы, полученные гражданами страны из-за рубежа, минус доходы, вывезенные из страны иностранцами. Один из ключевых показателей экономического развития.

Валовой национальный доход на душу населения — это ВНД, деленный на среднегодовую численность населения страны. Этот показатель дает представление о количестве произведенных товаров и услуг, приходящихся в среднем на одного жителя государства.

Индекс ВНД на душу населения является одним из базовых в международной статистике. В методологии Всемирного банка, который ежегодно рассчитывает показатели национального дохода на душу населения в странах мира, все государства и территории классифицируются тремя категориями: Страны с высоким уровнем дохода на душу населения (от \$ 12,616 и выше). Страны со средним уровнем дохода на душу населения (от \$ 1,036 до \$ 12,615). Страны с низким уровнем дохода на душу населения (от \$ 1,035 и ниже).

Валовой национальный продукт (ВНП) [gross national product, GNP] — макроэкономический показатель, выражающий совокупную стоимость конечных товаров и услуг в рыночных ценах за некоторый период (обычно — год). Исчисляется, во-первых, как стоимость потребленных населением товаров и услуг, государственных закупок, а также капитальных вложений и сальдо платежного баланса; во-вторых, как общий доход всех граждан данного государства, включая доход от принадлежащей им собственности за границей

Государство - основная политическая организация общества, осуществляющая охрану его экономической и социальной структуры на определенной государственной территории.

Границы государства - проложенные в природе или воображаемые линии на земной и водной поверхности, а также проходящие по ним воображаемые вертикальные плоскости, которые определяют пределы суверенитета государства над его сухопутными и водными территориями, воздушным пространством и недрами земли. Границы государства подразделяются на сухопутные, речные, озерные и морские.

Государственный суверенитет - верховенство государства в пределах собственных границ и его самостоятельность в международных делах. Государственный суверенитет не допускает постороннего вмешательства.

Демографический взрыв - резкое ускорение роста численности населения мира, главным образом за счет роста населения развивающихся стран. Демографический взрыв в 1950-1960-х гг.

обусловлен снижением смертности в развивающихся странах с 23-24 до 9-10 промилле при сохранении высокой рождаемости.

Дипломатия - способ реализации внешней политики государства. Дипломатия осуществляется в форме официальной деятельности глав государств, правительств, органов внешних сношений государства и непосредственно дипломатов, способствующих достижению целей и задач внешней политики и защите интересов своего государства и отдельных граждан за границей.

Европейский Союз (Евросоюз)

Европейский Союз (Евросоюз, ЕС) — объединение европейских государств, подписавших Договор о Европейском Союзе. ЕС в своем современном виде образовался в результате длительной, постепенной интеграции стран Европы в единое экономическое и социальное пространство. Предшественниками Евросоюза можно считать несколько крупных экономических организаций, возникших вскоре после Второй Мировой Войны: Европейское объединение угля и стали; Европейское сообщество по атомной энергии; и самое значительное, которое позже и переросло в ЕС — Европейское экономическое сообщество (ЕЭС).

7 февраля 1992 в голландском городе Маастрихт был подписан Маастрихтский договор, который устанавливал основы союза: экономику и социальную политику, международные отношения и безопасность, правосудие, введение единой валюты (евро).

В настоящее время ЕС — одно из самых крупных и влиятельных межгосударственных сообществ.

Евразийский экономический союз (сокр. ЕАЭС) — международное интеграционное экономическое объединение (союз), договор о создании которого на базе Таможенного союза ЕврАзЭС подписан 29 мая 2014 года (вступит в силу с 1 января 2015 года). В состав союза вошли Россия, Казахстан и Белоруссия. ЕАЭС создаётся для укрепления экономик стран-участниц и «сближения друг с другом», для модернизации и повышения конкурентоспособности стран на мировом рынке

Индекс человеческого развития. Human Development Index (HDI) / Индекс человеческого развития (ИЧР) — это комбинированный показатель, характеризующий развитие человека в странах и регионах мира. Ежегодно рассчитывается экспертами Программы развития Организации Объединенных Наций (ПРООН) совместно с группой независимых международных экспертов, использующими в своей работе, наряду с аналитическими разработками, статистические данные национальных институтов и международных организаций. В свете данного определения развитие человека имеет три компонента:

-Благосостояние: расширение реальных свобод человека таким образом, чтобы они могли процветать.

-Расширение прав и возможностей, а также агентность: возможность человека и групп действовать и получать ценные результаты.

-Справедливость: повышение социальной справедливости, обеспечение устойчивости результатов во времени, уважение прав человека и других целей общества.

В 2010 году семейство индикаторов, которые измеряют ИЧР, было расширено, а сам Индекс подвергся существенной корректировке. В дополнение к используемому ИЧР, который является сводным показателем, опирающимся на средне страновые статистические данные и не учитывающим внутреннего неравенства, были введены три новых индикатора: Индекс человеческого развития, скорректированный с учетом социально-экономического неравенства (ИЧРН), Индекс гендерного неравенства (ИГН) и Индекс многомерной бедности (ИМБ).

Индустриализация - в экономической теории - период опережающего развития производства, характеризующийся созданием крупного машинного производства стандартизированных продуктов на основе:

- сложного разделения труда и специализации;
- использования разных видов энергии;

- применения науки и техники в организации производства.

Ложная урбанизация - в развивающихся странах - стремительный рост численности городского населения, не сопровождаемый достаточным ростом числа рабочих мест. Прибывающее в города сельское население пополняет армию безработных, а недостаток жилья вызывает появление неблагоустроенных городских окраин с антисанитарными условиями жизни.

Международная Ассоциация Развития - международная организация, главной задачей которой является предоставление долгосрочных беспроцентных ссуд беднейшим из развивающихся стран. Эти ссуды направлены на снижения уровня бедности и содействие экономическому росту в странах-заемщиках. МАР создана в 1960г.

Международный валютный фонд (МВФ) был создан в конце Второй мировой войны в рамках усилий, направленных на строительство новой, более стабильной международной экономической системы и во избежание дорогостоящих ошибок предыдущих десятилетий. На протяжении 60 лет он продолжает изменяться и перестраиваться. Со времени своего создания он формировался историей, и на нем сказывались экономические и политические идеи времени.

Хотя МВФ является специализированным учреждением Организации Объединенных Наций и участвует в работе Экономического и Социального Совета ООН, он действует независимо и имеет собственный устав, структуру управления и финансы.

Основанный на Бреттон-вудской конференции в 1944 г. Международный валютный фонд: содействует международному сотрудничеству в денежно-кредитной сфере; способствует стабильности валютных курсов и регулирует нормы и правила в валютной сфере; содействует созданию многосторонней системы расчетов и устранению валютных ограничений; помогает своим членам устранять диспропорции платежного баланса за счет временного предоставления финансовых средств.

МВФ имеет полномочия на создание и предоставление своим членам международных финансовых резервов в форме «Специальных прав заимствования (СПЗ)». Финансовые ресурсы Фонда формируются главным образом за счет подписки («квот») его государств-членов.

Нация - тип этноса; исторически сложившаяся устойчивая общность людей, возникающая на базе общности языка, территории, экономической жизни, культуры и характера, развития национального самосознания.

Возникновение наций исторически связано с развитием производственных отношений, преодолением национальной замкнутости и раздробленности, с образованием общей системы хозяйства, в частности общего рынка, созданием и распространением общего литературного языка, общих элементов культуры и т.д. Обычно нации возникают из народностей и сохраняют их названия.

Организация стран-экспортёров нефти (ОПЕК)

Организация стран-экспортёров нефти, ОПЕК (от англ. The Organization of the Petroleum Exporting Countries, ОПЕС) — объединение стран, экономика которых сильно зависит от экспорта нефти; было создано с целью контроля над мировыми ценами на этот ресурс. Официально ОПЕК, как организация, была создана на конференции 10-14 сентября 1960 года, прошедшей в Багдаде. Штаб-квартира картеля находится в Вене, столице Австрии. В настоящее время членам ОПЕК принадлежат около двух третей мировых запасов нефти и примерно 40% от её добычи, что дает организации немалое влияние на мировую экономику.

(с1960 г.)Венесуэла

(с1960 г.)Ирак

(с1960 г.)Иран

(с1960 г.)Кувейт

(с1960 г.)Саудовская Аравия

(с1961 г.)Катар

(с2007 г.)Ангола

(с1962 г.)Индонезия

(с1962 г.)Ливия

(с1967 г.)Объединенные Арабские Эмираты

(с1969 г.)Алжир

(с1971 г.)Нигерия

Организация Объединённых Наций, ООН — международная организация, созданная для поддержания и укрепления международного мира и безопасности, развития сотрудничества между государствами.

ООН остается универсальным форумом, наделенным уникальной легитимностью, несущей конструкцией международной системы коллективной безопасности, главным элементом современной многосторонней дипломатии.

Основы её деятельности и структура разрабатывались в годы Второй мировой войны ведущими участниками антигитлеровской коалиции. Название «Объединённые Нации» было впервые использовано в Декларации Объединённых Наций, подписанной 1 января 1942 года.

Устав ООН был утверждён на Сан-Францисской конференции, проходившей с апреля по июнь 1945 года, и подписан 26 июня 1945 года представителями 50 государств. 15 октября 1945 года Польша также подписала Устав, вступив, таким образом, в число первоначальных членов Организации. Дата вступления Устава в силу (24 октября) отмечается как День Организации Объединённых Наций.

С 1946 года в ООН было принято около 150 государств (но при этом ряд государств, таких как Югославия и Чехословакия, разделились на независимые государства). 14 июля 2011 года, с принятием в члены ООН Южного Судана, число государств — членов ООН составило 193.

Членами ООН могут быть только международно признанные государства — субъекты международного права

ООН имеет два главных органа. **Генеральная Ассамблея** состоит из всех ее членов, но может принимать только "рекомендации".

Совет Безопасности состоит из 11 членов: пяти постоянных ("великие" державы, победители 1945 г.: США, СССР, Великобритания, Франция, Китай) и шести непостоянных, избираемых на два года Генеральной Ассамблеей и не подлежащих немедленному переизбранию.

В случае угрозы миру и агрессии Совет Безопасности может принять дипломатические, экономические и даже военные санкции (ст. 41 и 42), но только при условии голосования "за" семи членов Совета, среди которых пять постоянных членов. Постоянные члены должны быть единодушными. Такое правило часто интерпретируется как "право вето" внутри Совета Безопасности, но это не вполне верно. Даже воздержание, а не только голосование "против" одного постоянного члена может воспрепятствовать принятию любого решения.

Специализированные организации ООН

Растущая интернационализация всех процессов экономической, социальной, культурной жизни привела к увеличению специализированных международных организаций, призванных решать проблемы, остававшиеся прежде в мировом масштабе без внимания.

Это организации, как существовавшие ранее (например Международный почтовый союз, образованный в 1878 г.), так и вновь созданные (ЮНЕСКО, ФАО и др.). Они имеют статус "специализированных организаций" ООН.

Союз арабского Магриба

Статус: региональная организация (прежде всего экономическая)

Панарабская организация, направленная на экономическое и политическое единство в Северной Африке.

Официальные языки: арабский

Страны-участницы: Алжир, Ливия, Мавритания, Марокко, Тунис

Соглашение о создании союза было заключено в 1989 г.

Передняя Азия- Западная часть Азиатского континента, носящая название Передняя Азия, включает в себя полуостров Малая Азия (совр. Турция), Восточное Средиземноморье (страны Леванта: совр. Сирия, Ливан, Иордания, Израиль), Месопотамию (совр. Ирак). В период каменного века именно здесь возникали древнейшие земледельческо-скотоводческие

культуры, шел процесс перехода от присваивающего хозяйства (охота, рыболовство) к производящему (земледелие, скотоводство).

Политико-административная карта - географическая карта, отображающая политическое деление или политико-административное устройство территории. Основными элементами содержания политико-административных карт являются: государства, политические и административные границы, столицы, административные центры, населенные пункты, пути сообщения.

Промышленно развитые страны - страны, обеспечивающие развитие экономики на основе накопленного большого объема технически передового основного капитала и наличия высококвалифицированной рабочей силы.

Промышленно развитые страны - страны с высоким уровнем дохода на душу населения, в которых большая часть населения имеет высокий уровень жизни.

В промышленно развитых странах проживает около 15% населения мира.

Развивающиеся страны - страны, для которых характерны:

- недостаток средств производства;
- отсталая технология;
- низкий уровень грамотности;
- высокий уровень безработицы;
- быстрый рост населения;
- занятость рабочей силы преимущественно в сельском хозяйстве.

Ресурсы - источники и предпосылки получения необходимых людям материальных и духовных благ, которые можно реализовать при существующих технологиях и социально-экономических отношениях. Ресурсы подразделяются на три основные группы:

- материальные ресурсы;
- трудовые ресурсы, в том числе интеллектуальные ресурсы;
- природные (естественные) ресурсы.

Регион - область, район, территория, часть страны, отличающиеся совокупностью естественных или исторически сложившихся экономико-географических условий и национального состава населения.

Страна - в политико-географическом отношении - территория, имеющая определенные границы, пользующаяся государственной независимостью (суверенитетом), или находящаяся под властью другого государства и лишенная самостоятельности. Страны мира подразделяются на типы:

- по географическому положению: приморские, островные страны, страны-архипелаги и др.;
- по форме правления: республики, монархии и др.;
- по административно-территориальному устройству: унитарные и федеративные;
- по этническому составу: многонациональные и однонациональные;
- по уровню социально-экономического развития: развитые и развивающиеся страны

Столица - главный город государства, административно-политический центр страны. Обычно столица является местом пребывания центральных правительственных, парламентских и судебных учреждений.

Территория - часть поверхности земной суши в естественных, государственных, административных или условных границах. Территория характеризуется протяженностью, площадью, географическим положением, природными условиями, хозяйственной освоенностью.

Экономическое развитие - структурная перестройка экономики в соответствии с потребностями технологического и социального прогресса. Основными показателем экономического развития страны считается увеличение показателей ВВП или ВНП на душу населения, свидетельствующее:

- о росте эффективности использования производственных ресурсов страны; и
- о росте среднего благосостояния ее граждан.

ЛИТЕРАТУРА

1. Александрова А.Ю. Международный туризм.- М.: Акспект-Пресс, 2001.
2. Бартон Р., Кэвендиш Р. Выдающиеся архитектурные сооружения и памятники всех времен и народов.- М.,1997 (Атлас чудес света)

3. Браво, Испания! // Турбизнес.Приложение. — май 2002
4. Воскресенский В.Ю. Международный туризм и основы туристического страноведения. М.: МосГУ, 2004
5. Воскресенский В.Ю. Основы социально-экономической и рекреационной географии мира. М.: МосГУ, 2004
6. Власова Т.В. Аршинова М.А. Физическая география материков и океанов. -М.,2005
7. Гладкий Ю.Н., Сухоруков В.Д. Общая экономическая география зарубежных стран. - Москва 2006
8. Гёбель П. Природное наследие человечества. Ландшафты и сокровища природы под охраной ЮНЕСКО.- М.: БММ АО, 1999.- 256 с.
9. Даринский А.В. Туристская индустрия США // География в школе. — 2001. — №6. — с.28-32
10. Комаров М.П. Инфраструктура регионов мира. — Спб., 2000
11. Максаковский В.П. Географическая карта мира.- Москва, 2006. ч. 1, 2
12. Нартов Н.Н. Геополитика. М.2000г.
13. Народы мира. Историко-географический справочник -М. 2004
14. Радионова И.А. Региональная география.-М. 2000
15. Романов А.А., Саакянц Р.Т. География туризма. М., 2003
16. Страны и народы. В 20 томах.- М. Мысль 1978 – 1985
17. Статистический справочник Всемирного банка. М.: Весь мир, 2004.
18. Сапожникова Е.Н. Страноведение. Теория и методика туристского изучения стран.- Москва, 2006
19. Ушаков Д.С. Страноведение. Учебное пособие.-Москва, 2007
20. Щербакова С.А. Международный туризм: экономика и география. –Москва, 2007

Интернет ресурсы

21. <http://www.worldbank.org/ida>
22. <http://www.miga.org>
23. <http://www.glossary.ru>
24. www.classes.ru/
25. www.uchportal.ru/publ/